



ПРАВИТЕЛЬСТВО СВЕРДЛОВСКОЙ ОБЛАСТИ

ПОСТАНОВЛЕНИЕ

07.12.2017

№ 916-ПП

г. Екатеринбург

Об утверждении основной части проекта планировки территории для размещения линейного объекта «Газопровод высокого давления г. Сухой Лог – г. Камышлов» (I, II, III этапы строительства) и проекта межевания территории для размещения линейного объекта «Газопровод высокого давления г. Сухой Лог – г. Камышлов» (I, II, III этапы строительства)

В соответствии с положениями пункта 15 статьи 45 Градостроительного кодекса Российской Федерации, статьями 8, 10 и 11 Закона Свердловской области от 19 декабря 2016 года № 141-ОЗ «Об отдельных вопросах подготовки и утверждения документации по планировке территории, предусматривающей размещение объектов регионального значения и иных объектов капитального строительства, размещение которых планируется на территориях двух и более муниципальных образований, расположенных на территории Свердловской области», на основании приказов Министерства строительства и развития инфраструктуры Свердловской области от 08.06.2016 № 409-П «О принятии решения о подготовке документации по планировке территории для размещения линейного объекта «Газопровод высокого давления г. Сухой Лог – г. Камышлов», от 01.12.2016 № 952-П «О внесении изменений в приказ Министерства строительства и развития инфраструктуры Свердловской области от 08.06.2016 № 409 «О принятии решения о подготовке документации по планировке территории для размещения линейного объекта «Газопровод высокого давления г. Сухой Лог – г. Камышлов» Правительство Свердловской области

ПОСТАНОВЛЯЕТ:

1. Утвердить:

1) основную часть проекта планировки территории для размещения линейного объекта «Газопровод высокого давления г. Сухой Лог – г. Камышлов» (I этап строительства) (прилагается) в следующем составе:

положения о размещении линейного объекта (пояснительная записка), том 1, шифр 76/1-68/2016-ТЧ-1;

основной чертеж проекта планировки территории, масштаб 1:2000, шифр 76/1-68/2016-ГЧ-1.1;

разбивочный чертеж красных линий, масштаб 1:2000, шифр 76/1-68/2016-ГЧ-1.2;

2) проект межевания территории для размещения линейного объекта «Газопровод высокого давления г. Сухой Лог – г. Камышлов» (I этап строительства) (прилагается) в следующем составе:

сведения об образуемых и изменяемых земельных участках и их частях (пояснительная записка), том 3, шифр 76/1-68/2016-ГЧ-3;

чертеж межевания территории (формирование границ земельных участков и частей земельных участков на период строительства), масштаб 1:2000, шифр 76/1-68/2016-ГЧ-3.2;

чертеж межевания территории (формирование земельных участков, подлежащих изъятию для государственных нужд на период строительства), масштаб 1:2000, шифр 76/1-68/2016-ГЧ-3.3;

чертеж межевания территории (на расчетный срок), масштаб 1:2000, шифр 76/1-68/2016-ГЧ-3.4;

3) основную часть проекта планировки территории для размещения линейного объекта «Газопровод высокого давления г. Сухой Лог – г. Камышлов» (II этап строительства) (прилагается) в следующем составе:

положения о размещении линейного объекта (пояснительная записка), том 1, шифр 76/2-68/2016-ГЧ-1;

основной чертеж проекта планировки территории, масштаб 1:2000, шифр 76/2-68/2016-ГЧ-1.1;

разбивочный чертеж красных линий, масштаб 1:2000, шифр 76/2-68/2016-ГЧ-1.2;

4) проект межевания территории для размещения линейного объекта «Газопровод высокого давления г. Сухой Лог – г. Камышлов» (II этап строительства) (прилагается) в следующем составе:

сведения об образуемых и изменяемых земельных участках и их частях (пояснительная записка), том 3, шифр 76/2-68/2016-ГЧ-3;

чертеж межевания территории (формирование границ земельных участков и частей земельных участков на период строительства), масштаб 1:2000, шифр 76/2-68/2016-ГЧ-3.2;

чертеж межевания территории (формирование земельных участков, подлежащих изъятию для государственных нужд на период строительства), масштаб 1:2000, шифр 76/2-68/2016-ГЧ-3.3;

чертеж межевания территории (на расчетный срок), масштаб 1:2000, шифр 76/2-68/2016-ГЧ-3.4;

5) основную часть проекта планировки территории для размещения линейного объекта «Газопровод высокого давления г. Сухой Лог – г. Камышлов» (III этап строительства) (прилагается) в следующем составе:

положения о размещении линейного объекта (пояснительная записка), том 1, шифр 76/3-68/2016-ГЧ-1;

основной чертеж проекта планировки территории, масштаб 1:2000, шифр 76/3-68/2016-ГЧ-1.1;

разбивочный чертеж красных линий, масштаб 1:2000, шифр 76/3-68/2016-ГЧ-1.2;

6) проект межевания территории для размещения линейного объекта «Газопровод высокого давления г. Сухой Лог – г. Камышлов» (III этап строительства) (прилагается) в следующем составе:

сведения об образуемых и изменяемых земельных участках и их частях (пояснительная записка), том 3, шифр 76/3-68/2016-ГЧ-3;

чертеж межевания территории (формирование границ земельных участков и частей земельных участков на период строительства), масштаб 1:2000, шифр 76/3-68/2016-ГЧ-3.2;

чертеж межевания территории (формирование земельных участков, подлежащих изъятию для государственных нужд на период строительства), масштаб 1:2000, шифр 76/3-68/2016-ГЧ-3.3;

чертеж межевания территории (на расчетный срок), масштаб 1:2000, шифр 76/3-68/2016-ГЧ-3.4.

2. Министерству строительства и развития инфраструктуры Свердловской области в течение семи дней со дня принятия настоящего постановления обеспечить направление основной части проекта планировки территории для размещения линейного объекта «Газопровод высокого давления г. Сухой Лог – г. Камышлов» (I, II, III этапы строительства) и проекта межевания территории для размещения линейного объекта «Газопровод высокого давления г. Сухой Лог – г. Камышлов» (I, II, III этапы строительства) главам городского округа Богданович, городского округа Сухой Лог, муниципального образования «Калиновское сельское поселение», муниципального образования «Обуховское сельское поселение» и Камышловского городского округа для опубликования в порядке, установленном для официального опубликования муниципальных правовых актов, размещения на официальных сайтах городского округа Богданович, городского округа Сухой Лог, муниципального образования «Калиновское сельское поселение», муниципального образования «Обуховское сельское поселение» и Камышловского городского округа в информационно-телекоммуникационной сети «Интернет» и размещения в информационных системах обеспечения градостроительной деятельности Белоярского городского округа и городского округа Заречный.

3. Контроль за исполнением настоящего постановления возложить на Заместителя Губернатора Свердловской области С.В. Швиндта.

4. Настоящее постановление опубликовать на «Официальном интернет-портале правовой информации Свердловской области» (www.pravo.gov66.ru).

Губернатор
Свердловской области



Е.В. Куйвашев

УТВЕРЖДЕНА
постановлением Правительства
Свердловской области
от 07.12.2017 № 916-ПП
«Об утверждении основной части
проекта планировки территории
для размещения линейного объекта
«Газопровод высокого давления
г. Сухой Лог – г. Камышлов»
(I, II, III этапы строительства)
и проекта межевания территории
для размещения линейного объекта
«Газопровод высокого давления
г. Сухой Лог – г. Камышлов»
(I, II, III этапы строительства)

ОСНОВНАЯ ЧАСТЬ
проекта планировки территории для размещения линейного объекта
«Газопровод высокого давления г. Сухой Лог – г. Камышлов»
(I этап строительства)

1. Положения о размещении линейного объекта (пояснительная записка), том 1, шифр 76/1-68/2016-ГЧ-1 (приложение № 1).
2. Основной чертеж проекта планировки территории, масштаб 1:2000, шифр 76/1-68/2016-ГЧ-1.1 (приложение № 2).
3. Разбивочный чертеж красных линий, масштаб 1:2000, шифр 76/1-68/2016-ГЧ-1.2 (приложение № 3).

Приложение № 1
к основной части проекта
планировки территории
для размещения линейного объекта
«Газопровод высокого давления
г. Сухой Лог – г. Камышлов»
(I этап строительства)

Положения о размещении линейного объекта
(пояснительная записка), том 1, шифр 76/1-68/2016-ТЧ-1

**Общество с ограниченной ответственностью
«Гестор»**



Заказчик: Акционерное общество «ГАЗЭКС»

**Документация по планировке территории для размещения линейного
объекта «Газопровод высокого давления г. Сухой Лог – г. Камышлов»**





ПРОЕКТ
планировки территории для размещения линейного объекта
«Газопровод высокого давления г. Сухой Лог – г. Камышлов»
(I этап строительства). Основная часть

Положения о размещении линейного объекта

Пояснительная записка. Том 1. Шифр 76/1-68/2016-ТЧ-1

Екатеринбург, 2017

Список разработчиков

| Раздел проекта | Должность | Фамилия | Подпись |
|----------------------------------|--------------------------------|----------------|---|
| Руководитель | Директор | Вахрушева Н.А. |  |
| Руководитель проекта | Главный градостроитель проекта | Суравикин А.А. |  |
| Архитектурно-планировочная часть | Главный архитектор проекта | Симакова О.Л. |  |
| Инженерные сети | Главный инженер проекта | Еремина Е.В. |  |

Состав документации по планировке территории

| № п\п | Наименование | Масштаб | Количество листов | Гриф секретности |
|----------|--|---------|----------------------|---------------------|
| 1. | Материалы основной части проекта планировки территории | | | |
| 1.1. | Проект планировки территории для размещения линейного объекта «Газопровод высокого давления г. Сухой Лог – г. Камышлов». Основная часть. Том 1. Шифр 76/1-68/2016-ГЧ-1 | - | 27 | несекретно |
| 1.2. | Основной чертеж проекта планировки территории. Шифр 76/1-68/2016-ГЧ-1.1 | 1:2000 | 13 | несекретно |
| 1.3 | Разбивочный чертеж красных линий. Шифр 76/1-68/2016-ГЧ-1.2 | 1:2000 | 13 | несекретно |
| 2. | Материалы по обоснованию проекта планировки территории | | | |
| 2.1. | Проект планировки территории для размещения линейного объекта «Газопровод высокого давления г. Сухой Лог – г. Камышлов». Материалы по обоснованию. Том 2. Шифр 76/1-68/2016-ГЧ-2 | - | 70 | несекретно |
| 2.2. | Схема расположения элемента планировочной структур, включающая в себя «Схему расположения элемента планировочной структуры (проектируемой территории)» и «Схему размещения ближайших предприятий технического и социального обслуживания». Шифр 76/1-68/2016-ГЧ-2.1 | 1:30000 | 1 | несекретно |
| 2.3. | Схема использования и состояния территории в период подготовки проекта планировки (опорный план). Шифр 76/1-68/2016-ГЧ-2.2 | 1:2000 | 13 | несекретно |
| 2.4. | Схема развития инженерной инфраструктуры. Шифр 76/1-68/2016-ГЧ-2.3 | 1:2000 | 13 | несекретно |
| 2.5. | Схема границ зон с особыми условиями использования территории, включающая в себя «Схему организации улично-дорожной сети», «Схему вертикальной планировки и инженерной подготовки территории», «Схему границ территорий объектов культурного наследия» и «Схему границ зон с особыми условиями использования территории». Шифр 76/1-68/2016-ГЧ-2.4 | 1:2000 | 13 | несекретно |
| 3. | Материалы проекта межевания | | | |
| 3.1. | Проект межевания территории для размещения линейного объекта «Газопровод высокого давления г. Сухой Лог – г. Камышлов». Том 3. Шифр 76/1-68/2016-ГЧ-3 | - | 72 | несекретно |
| 3.2. | Схема фактического использования территории. Шифр 76/1-68/2016-ГЧ-3.1 | 1:5000 | 5 | несекретно |
| 3.3. | Чертеж межевания территории (формирование границ земельных участков и | 1:2000 | 13 | несекретно |

| | | | | |
|------|--|--------|----|------------|
| | частей земельных участков на период строительства). Шифр 76/1-68/2016-ГЧ-3.2 | | | |
| 3.4. | Чертеж межевания территории (формирование земельных участков, подлежащих изъятию для государственных нужд на период строительства). Шифр 76/1-68/2016-ГЧ-3.3 | 1:2000 | 13 | несекретно |
| 3.5. | Чертеж межевания территории (на расчетный срок). Шифр 76/1-68/2016-ГЧ-3.4 | 1:2000 | 13 | несекретно |

Содержание

| | |
|--|----|
| Введение..... | 11 |
| I. Размещение линейного объекта | 14 |
| 1. Описание и характеристика границы зоны планируемого размещения линейного объекта..... | 14 |
| 2. Сведения о зонах размещения линейного объекта..... | 15 |
| 3. Сведения о зонах с особыми условиями использования территории | 18 |
| 4. Сведения о красных линиях линейного объекта | 19 |
| 5. Сведения о градостроительных регламентах, установленных Правилами землепользования и застройки..... | 27 |
| II. Характеристика планируемого развития зоны размещения линейного объекта..... | 27 |
| 6. Параметры линейного объекта | 27 |
| 7. Параметры улицы, пешеходных зон, сооружений и коммуникаций транспорта..... | 28 |
| 8. Параметры объектов инженерно-технического обеспечения | 28 |
| 9. Параметры социальной инфраструктуры и благоустройства территории линейного объекта..... | 29 |
| 10. Сведения о планируемом установлении границ зон с особыми условиями использования территории..... | 29 |
| 11. Сведения о землях лесного фонда..... | 30 |
| 12. Границы территорий общего пользования..... | 30 |
| 13. Основные технико-экономические показатели территории для размещения линейного объекта «Газопровод высокого давления г. Сухой Лог – г. Камышлов (I этап строительства)» | 30 |
| III. Очередность строительства линейного объекта | 31 |
| Список используемых сокращений..... | 32 |

Введение

Документация по планировке территории для размещения линейного объекта инженерной инфраструктуры регионального значения «Газопровод высокого давления г. Сухой Лог – г. Камышлов» (далее – линейный объект) разработана в рамках договора оказания услуг на выполнение работ по разработке документации по планировке территории для размещения линейного объекта «Газопровод высокого давления г. Сухой Лог – г. Камышлов» между заказчиком – Акционерным обществом «ГАЗЭКС» и проектировщиком – обществом с ограниченной ответственностью «Гестор» на основании приказов Министерства строительства и развития инфраструктуры Свердловской области от 08.06.2016 № 409-П «О принятии решения о подготовке документации по планировке территории для размещения линейного объекта «Газопровод высокого давления г. Сухой Лог – г. Камышлов» и от 01.12.2016 № 952-П «О внесении изменений в приказ Министерства строительства и развития инфраструктуры Свердловской области от 08.06.2016 № 409-П «О принятии решения о подготовке документации по планировке территории для размещения линейного объекта «Газопровод высокого давления г. Сухой Лог – г. Камышлов».

На основании статьи 12 Закона Свердловской области от 04 июля 2016 года № 76-ОЗ «О видах объектов регионального значения и местного значения, подлежащих отображению на документах территориального планирования Свердловской области и муниципальных образований, расположенных на территории Свердловской области» линейный объект относится к объектам регионального значения.

Разработка документации по планировке территории для размещения линейного объекта выполнена в три этапа:

1 этап (ориентировочная протяженность 32 км): участок линейного объекта от газораспределительной станции в г. Сухой Лог до отключающего устройства ПК 145 железнодорожной станции Пышминская, Камышловский муниципальный район;

2 этап (ориентировочная протяженность 8 км): участок линейного объекта от отключающего устройства ПК 145 железнодорожной станции Пышминская, Камышловский муниципальный район до отключающего устройства ПК 223;

3 этап (ориентировочная протяженность 16 км) от отключающего устройства ПК 223 до ГГРП-1 с. Обуховское и ГГРП-2 г. Камышлов.

Целью разделения документации по планировке территории для размещения линейного объекта на этапы являются различные сроки строительства и введения в эксплуатацию линейного объекта.

Целью разработки проекта планировки территории является определение зоны планируемого размещения линейного объекта регионального значения и установление параметров его планируемого развития.

Целью разработки проекта межевания территории является определение местоположения границ образуемых земельных участков и частей земельных участков.

При разработке настоящего проекта учтены следующие нормативные правовые акты и нормативные материалы:

Градостроительный кодекс Российской Федерации;

Водный кодекс Российской Федерации;

Земельный кодекс Российской Федерации;

Федеральный закон от 22 июля 2008 года № 123 «Технический регламент о требованиях пожарной безопасности»;

СНиП 11-04-2003. Строительные нормы и правила. «Инструкция о порядке разработки, согласования, экспертизы и утверждения градостроительной документации»;

СП 48.13330.2011. Свод правил. «Организация строительства». Актуализированная редакция СНиП 12-01-2004;

СП 42.13330.2011. Свод правил. «Градостроительство. Планировка и застройка городских и сельских поселений». Актуализированная редакция СНиП 2.07.01-89*;

СП 62.13330.2011. Свод правил. «Газораспределительные системы»;

Постановление Правительства Свердловской области от 15.03.2010 № 380-ПП «Об утверждении нормативов градостроительного проектирования Свердловской области»;

Постановление Правительства Российской Федерации от 20.11.2000 № 87 «Об утверждении правил охраны газораспределительных сетей»;

РДС 30-201-98 «Инструкция о порядке проектирования и установления красных линий в городах и других поселениях Российской Федерации»;

Приказ Министерства строительства и жилищно-коммунального хозяйства Российской Федерации от 25.04.2017 № 742/пр «О Порядке установления и отображения красных линий, обозначающих границы территорий, занятых линейными объектами и (или) предназначенных для размещения линейных объектов».

Настоящий проект выполнен с учетом следующих документов территориального планирования и документов градостроительного зонирования:

Схема территориального планирования Свердловской области, утвержденная Постановлением Правительства Свердловской области от 31.08.2009 № 1000-ПП «Об утверждении Схемы территориального планирования Свердловской области»;

материалов генерального плана городского округа Сухой Лог, утвержденного решением Думы городского округа Сухой Лог от 09.02.2012 № 438, с учетом утвержденных изменений на момент разработки документации по планировке территории;

материалов генерального плана муниципального образования «Обуховское сельское поселение», утвержденного решением Думы муниципального образования «Обуховское сельское поселение» от 05.12.2012 № 219, с учетом утвержденных изменений на момент разработки документации по планировке территории;

материалов генерального плана Камышловского городского округа, утвержденного решением Думы Камышловского городского округа от 26.12.2012

№ 162, с учетом утвержденных изменений на момент разработки документации по планировке территории;

материалов генерального плана городского округа Богданович, утвержденного решением Думы городского округа Богданович от 23.06.2016 № 50, с учетом утвержденных изменений на момент разработки документации по планировке территории;

материалов инженерных изысканий, выполненных обществом с ограниченной ответственностью «Геоплатформа» в 2017 году.

Документация по планировке территории выполнена в местной системе координат (далее – МСК-66).

В настоящем проекте планировке предусмотрено совмещение Схемы организации улично-дорожной сети, размещения парковок (парковочных мест), и движения транспорта, Схемы вертикальной планировки и инженерной подготовки территории со Схемой границ зон с особыми условиями использования территории. Также совмещена Схема границ территорий объектов культурного наследия со Схемой расположения элемента планировочной структуры (проектируемой территории).

I. Размещение линейного объекта

1. Описание и характеристика границы зоны планируемого размещения линейного объекта

Целью разработки проекта планировки территории является определение зоны планируемого размещения линейного объекта регионального значения и установление параметров его планируемого развития.

Участок проектирования I этапа линейного объекта расположен в границах городского округа Сухой Лог, городского округа Богданович и муниципального образования «Калиновское сельское поселение», входящего в состав Камышловского муниципального района Свердловской области.

Проектируемый газопровод высокого давления I и II категории с условным диаметром 426 мм предназначен для стабильной работы существующих газораспределительных сетей города Камышлова.

Начальной точкой трассы является существующая газораспределительная станция в городе Сухой Лог. Конечной точкой трассы являются существующие главные газораспределительные пункты в селе Обуховское и городе Камышлове.

Настоящим проектом планировки предусмотрено строительство I этапа планируемого газопровода.

После уточнения местоположения проектируемого линейного объекта и предусмотренной в проекте отпайки газопровода на село Филатовское, городской округ Сухой Лог, общая протяженность сети газоснабжения в рамках I этапа, составляет 33 000 метров.

I этап планируемого газопровода состоит из двух очередей строительства.

Первая очередь строительства:

Началом трассы первой очереди строительства является существующая газораспределительная станция (далее – ГРС), расположенная на территории города Сухой Лог. Конечная точка первой очереди строительства расположена в районе границы городского округа Сухой Лог и городского округа Богданович.

Ориентировочная протяженность сети газопровода – 13 000 метров, площадь зоны планируемого размещения объекта капитального строительства – 193 265 кв. м, в том числе площадь по землям лесного фонда 13 069 кв. м (подлежит уточнению), ориентировочная площадь охранной зоны газопровода – 52 000 кв. м.

Вторая очередь строительства:

Началом трассы второй очереди строительства служит граница городского округа Сухой Лог и городского округа Богданович. Конечная точка второй очереди строительства расположена в районе железнодорожной ветки Екатеринбург – Тюмень в районе станции Пышминская.

Ориентировочная протяженность сети газопровода – 20 000 метров, площадь зоны планируемого размещения объекта капитального строительства – 306 298 кв. м, в том числе площадь по землям лесного фонда 45 721 кв. м

(подлежит уточнению), ориентировочная площадь охранной зоны газопровода – 82 000 кв. м.

Общая ориентировочная протяженность I этапа строительства линейного объекта составляет 33 км.

Ширина зоны планируемого размещения линейного объекта принята исходя из расчета размеров земельных участков, предоставляемых для размещения линейного объекта с учетом ширины траншеи под укладку трубопровода, ширины полосы движения строительной техники, ширины зоны отвала грунта. В настоящем проекте ширина зоны планируемого размещения линейного объекта составляет 15 метров – по землям населенных пунктов, землям сельскохозяйственного назначения и землям промышленности, энергетики, транспорта, связи, радиовещания, телевидения, информатики, земли для обеспечения космической деятельности, земли обороны, безопасности и земли иного специального назначения; 10 метров – по землям лесного фонда.

2. Сведения о зонах размещения линейного объекта

Трасса I этапа планируемого линейного объекта расположена на территориях муниципального образования «Калиновское сельское поселение» (Камышловский муниципальный район), городского округа Сухой Лог и городского округа Богданович.

Элементы планируемого газопровода располагаются на земельных участках, относящихся к категориям земель – земли населенных пунктов, земли лесного фонда, земли сельскохозяйственного назначения и земли промышленности, энергетики, транспорта, связи, радиовещания, телевидения, информатики, земли для обеспечения космической деятельности, земли обороны, безопасности и земли иного специального назначения.

В рамках проекта планировки территории для размещения линейного объекта, развитие жилой застройки и объектов социального и культурно-бытового обслуживания не предполагается, в связи с чем расчет на указанные объекты не выполнен. На графических материалах функциональные зоны нанесены в соответствии с Генеральными планами городских округов и муниципальных образований.

В соответствии с Генеральным планом городского округа Сухой Лог, размещение линейного объекта предусмотрено на землях населенных пунктов, землях лесного фонда и землях сельскохозяйственного назначения. Фрагмент Схемы Генерального плана городского округа Сухой Лог приведен на рисунках 1 и 2.

В соответствии с Генеральным планом городского округа Богданович, размещение линейного объекта предусмотрено на землях населенных пунктов, землях лесного фонда и землях сельскохозяйственного назначения. Фрагмент Схемы Генерального плана городского округа Богданович приведен на рисунке 3.

В соответствии с Генеральным планом муниципального образования «Камышловский муниципальный район», размещение линейного объекта на землях лесного фонда и землях сельскохозяйственного назначения. Фрагмент Схемы

Генерального плана муниципального образования «Камышловский муниципальный район» приведен на рисунке 4.



Рис. 1. «Схема Генерального плана городского округа Сухой Лог» (фрагмент)

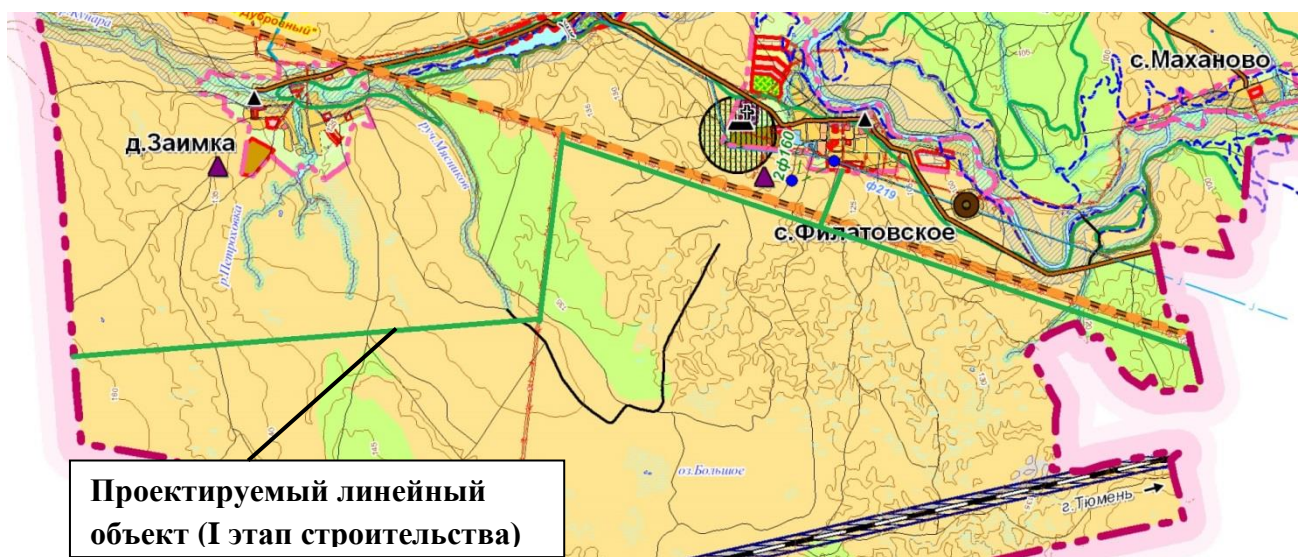


Рис. 2. «Схема Генерального плана городского округа Сухой Лог» (фрагмент)

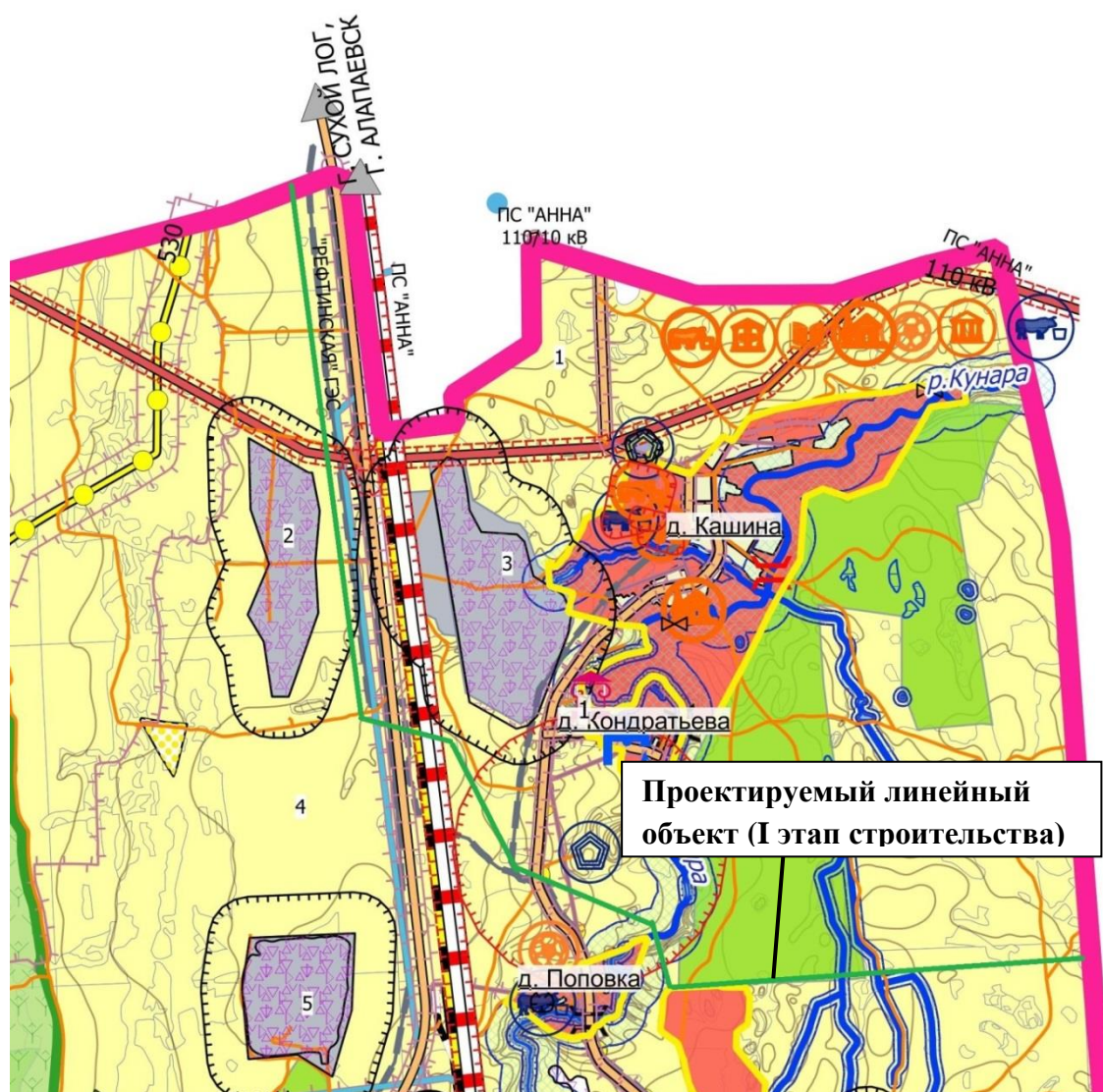


Рис. 3. «Схема Генерального плана городского округа Богданович»
(фрагмент)

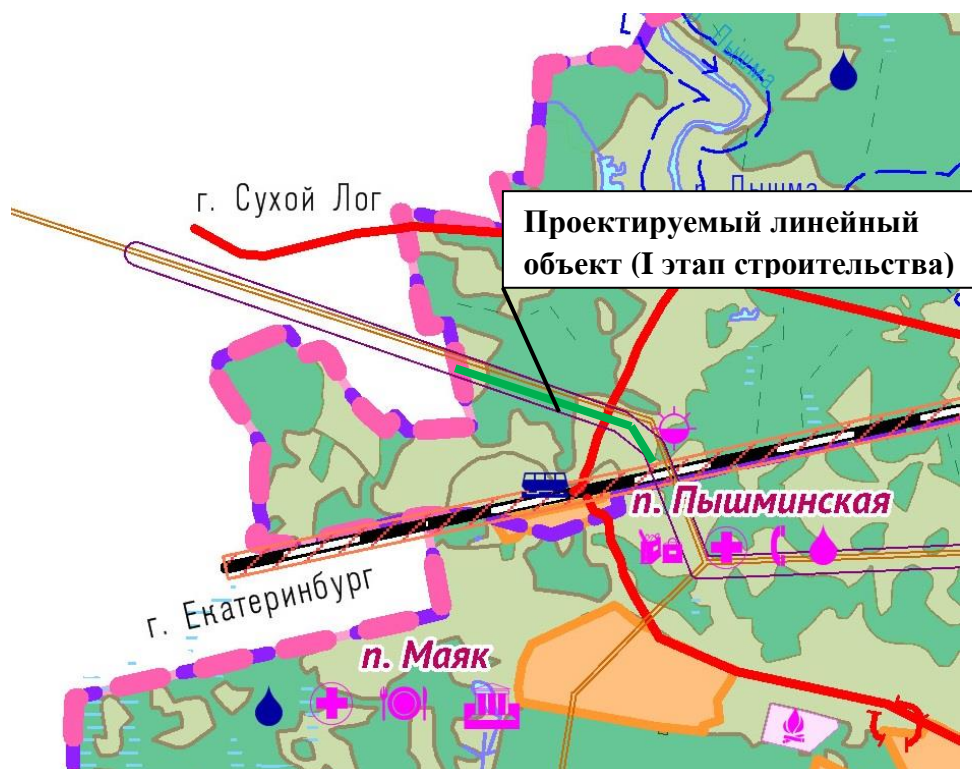


Рис. 3. «Схема Генерального плана муниципального образования «Камышловский муниципальный район» (фрагмент)

Сведения о необходимости разработки и согласования специальных технических условий: затраты, связанные со сносом зданий и сооружений, переселением людей, переносом сетей инженерно-технического обеспечения не потребуются.

3. Сведения о зонах с особыми условиями использования территории

В границах проектируемой территории установлены следующие зоны с особыми условиями использования:

в соответствии с Постановлением Правительства Российской Федерации от 9.06.1995 № 578 «Об утверждении Правил охраны линий и сооружений связи Российской Федерации» на трассах кабельных линий связи устанавливается охранная зона не менее чем на два метра с каждой стороны кабеля связи;

в соответствии с Постановлением Правительства Российской Федерации от 24.02.2009 № 160 «О порядке установления охранных зон объектов электросетевого хозяйства и особых условий использования земельных участков, расположенных в границах таких зон» на трассах воздушных линий электропередачи устанавливается охранная зона в виде части поверхности участка земли и воздушного пространства, ограниченной параллельными вертикальными плоскостями, отстоящими по обе стороны линии электропередачи от крайних проводов при неотклоненном их положении на расстоянии от ВЛ напряжением 1-20 кВ – 10 метров; от ВЛ напряжением 35 кВ – 15 метров; от ВЛ 110 кВ – 20 метров; от ВЛ 220 кВ – 25 метров;

в соответствии с Постановлением Федерального горного и промышленного надзора Российской Федерации от 24.04.1992 № 9 «Правила охраны магистральных газопроводов» на магистральных газопроводах устанавливается охранная зона в размере 25 метров от оси трубопровода с каждой стороны;

в соответствии с Постановлением Правительства Российской Федерации от 20.11.2000 № 878 «Об утверждении Правил охраны газораспределительных сетей» для подземных газопроводов устанавливается охранная зона в размере 3 м со стороны провода и 2 м – с противоположной стороны; для наружных газопроводов охранная зона составляет – 2 м в обе стороны;

в соответствии с требованиями СанПиН 2.2.1/2.1.1.1200-03 «Санитарно-защитные зоны и санитарная классификация предприятий, сооружений и иных объектов» п.7.1.1 для существующей газораспределительной станции (кадастровый номер земельного участка 66:63:0101054:423) установлена санитарно-защитная зона – 300 метров.

4. Сведения о красных линиях линейного объекта

Согласно Градостроительному Кодексу Российской Федерации красными линиями являются линии, которые обозначают существующие, планируемые (изменяемые, вновь образуемые) границы территорий общего пользования, границы земельных участков, на которых расположены линии электропередачи, линии связи (в том числе линейно-кабельные сооружения), трубопроводы, автомобильные дороги, железнодорожные линии и другие подобные сооружения.

В настоящем проекте предусмотрено установление красных линий, которые обозначают границы территорий, предназначенных для строительства линейного объекта и установлены по границам зон планируемого размещения линейного объекта.

Границы красных линий приведены в графической части на разбивочном чертеже красных линий, масштаб 1:2000, шифр 76/1-68/2016-ГЧ-1.2. Ведомость координат поворотных точек красных линий в границах проектирования в МСК – 66 приведена в таблице 1.

Таблица 1

Ведомость координат поворотных точек красных линий линейного объекта

| Номер поворотной точки | X | Y |
|------------------------|-----------|------------|
| 1 | 2 | 3 |
| 1 | 398100,31 | 1620933,49 |
| 2 | 398094,56 | 1620946,79 |
| 3 | 398077,36 | 1620941,73 |
| 4 | 398044,59 | 1620921,54 |
| 5 | 397620,54 | 1620879,37 |
| 6 | 397590,88 | 1620865,74 |
| 7 | 397549,26 | 1620885,36 |
| 8 | 397560,95 | 1620895,45 |
| 9 | 397550,80 | 1620907,83 |

| | | |
|----|-----------|------------|
| 10 | 397500,14 | 1620867,54 |
| 11 | 397504,75 | 1620862,26 |
| 12 | 397496,75 | 1620855,58 |
| 13 | 397492,00 | 1620861,07 |
| 14 | 397486,72 | 1620856,87 |
| 15 | 397439,52 | 1620858,89 |
| 16 | 397250,53 | 1620843,91 |
| 17 | 397177,83 | 1620864,71 |
| 18 | 397270,40 | 1621503,42 |
| 19 | 397393,44 | 1621514,14 |
| 20 | 397395,05 | 1621568,32 |
| 21 | 397426,96 | 1621563,81 |
| 22 | 397427,21 | 1621571,49 |
| 23 | 397426,41 | 1621573,49 |
| 24 | 397422,04 | 1621576,13 |
| 25 | 397400,51 | 1621576,01 |
| 26 | 397384,02 | 1621577,80 |
| 27 | 397384,19 | 1621533,50 |
| 28 | 397273,75 | 1621526,55 |
| 29 | 397288,61 | 1621629,10 |
| 30 | 397197,30 | 1621647,20 |
| 31 | 397148,50 | 1621652,78 |
| 32 | 395341,51 | 1621859,37 |
| 33 | 395089,18 | 1621904,74 |
| 34 | 395027,92 | 1621916,51 |
| 35 | 394695,35 | 1621978,78 |
| 36 | 394436,44 | 1621959,02 |
| 37 | 393040,55 | 1622116,77 |
| 38 | 393044,86 | 1622149,73 |
| 39 | 393040,39 | 1622150,27 |
| 40 | 393045,93 | 1622192,60 |
| 41 | 393052,88 | 1622191,76 |
| 42 | 393062,84 | 1622267,87 |
| 43 | 393055,88 | 1622268,58 |
| 44 | 393071,61 | 1622388,81 |
| 45 | 393076,09 | 1622388,36 |
| 46 | 393092,75 | 1622515,71 |
| 47 | 393077,94 | 1622518,14 |
| 48 | 393065,49 | 1622422,95 |
| 49 | 392921,02 | 1622671,50 |
| 50 | 392771,53 | 1622742,72 |
| 51 | 392694,29 | 1622808,68 |
| 52 | 392669,11 | 1622831,21 |
| 53 | 392638,50 | 1622924,22 |
| 54 | 392638,23 | 1623222,84 |
| 55 | 392631,16 | 1623222,64 |
| 56 | 392631,16 | 1623245,87 |
| 57 | 392638,21 | 1623246,11 |
| 58 | 392638,17 | 1623297,41 |
| 59 | 392673,69 | 1623290,15 |

| | | |
|-----|-----------|------------|
| 60 | 392673,85 | 1623213,60 |
| 61 | 392783,70 | 1623096,20 |
| 62 | 392783,70 | 1623014,82 |
| 63 | 392796,68 | 1623014,84 |
| 64 | 392796,68 | 1623096,96 |
| 65 | 392683,84 | 1623217,56 |
| 66 | 392683,68 | 1623298,32 |
| 67 | 392560,11 | 1623323,58 |
| 68 | 392560,11 | 1623448,33 |
| 69 | 392481,46 | 1623448,50 |
| 70 | 392481,46 | 1623433,86 |
| 71 | 392550,11 | 1623433,86 |
| 72 | 392550,06 | 1623314,08 |
| 73 | 392579,48 | 1623307,65 |
| 74 | 392579,18 | 1623298,81 |
| 75 | 392028,58 | 1623273,45 |
| 76 | 391753,88 | 1623399,74 |
| 77 | 391603,58 | 1623537,84 |
| 78 | 391595,51 | 1623768,61 |
| 79 | 391610,67 | 1624021,73 |
| 80 | 391654,99 | 1624009,09 |
| 81 | 391655,91 | 1624024,42 |
| 82 | 391573,32 | 1624047,93 |
| 83 | 391572,04 | 1624043,66 |
| 84 | 391541,78 | 1624052,29 |
| 85 | 391543,31 | 1624056,47 |
| 86 | 391512,79 | 1624065,15 |
| 87 | 391482,04 | 1624067,34 |
| 88 | 391382,11 | 1624099,70 |
| 89 | 391349,17 | 1624085,13 |
| 90 | 391251,78 | 1624105,55 |
| 91 | 391173,13 | 1624159,29 |
| 92 | 391171,72 | 1624157,84 |
| 93 | 391166,41 | 1624161,46 |
| 94 | 391182,52 | 1624567,10 |
| 95 | 391211,86 | 1624577,36 |
| 96 | 391219,98 | 1624924,53 |
| 97 | 391217,59 | 1624924,51 |
| 98 | 391241,51 | 1625447,42 |
| 99 | 391244,34 | 1626046,42 |
| 100 | 391246,79 | 1626045,15 |
| 101 | 391246,96 | 1626175,89 |
| 102 | 391286,09 | 1626209,50 |
| 103 | 391276,57 | 1626351,99 |
| 104 | 391239,72 | 1626370,42 |
| 105 | 391228,94 | 1626551,73 |
| 106 | 391223,55 | 1626555,30 |
| 107 | 391215,19 | 1626705,42 |
| 108 | 391203,37 | 1626905,80 |
| 109 | 391207,91 | 1626905,58 |

| | | |
|-----|-----------|------------|
| 110 | 391204,68 | 1626959,98 |
| 111 | 391190,72 | 1627144,10 |
| 112 | 391179,84 | 1627287,67 |
| 113 | 391073,22 | 1627480,19 |
| 114 | 391236,35 | 1628106,76 |
| 115 | 391257,15 | 1628246,96 |
| 116 | 391266,89 | 1628338,93 |
| 117 | 391277,41 | 1628416,68 |
| 118 | 391341,50 | 1628705,80 |
| 119 | 391442,71 | 1628727,80 |
| 120 | 391459,49 | 1628788,90 |
| 121 | 391485,46 | 1628880,23 |
| 122 | 391462,83 | 1628958,13 |
| 123 | 391251,04 | 1630292,35 |
| 124 | 391421,74 | 1630688,09 |
| 125 | 391455,10 | 1630864,27 |
| 126 | 391450,76 | 1631084,17 |
| 127 | 391359,25 | 1631322,41 |
| 128 | 391668,49 | 1632912,31 |
| 129 | 391756,29 | 1633363,73 |
| 130 | 391927,93 | 1633380,96 |
| 131 | 392271,00 | 1633422,12 |
| 132 | 392769,44 | 1633477,42 |
| 133 | 393004,74 | 1633508,11 |
| 134 | 393564,35 | 1633568,21 |
| 135 | 393601,00 | 1633572,46 |
| 136 | 393694,40 | 1633581,02 |
| 137 | 393733,05 | 1633587,76 |
| 138 | 393952,06 | 1633613,14 |
| 139 | 393967,94 | 1633615,16 |
| 140 | 393786,14 | 1634169,69 |
| 141 | 393776,35 | 1634195,81 |
| 142 | 393771,42 | 1634214,59 |
| 143 | 393545,83 | 1634899,82 |
| 144 | 393538,77 | 1634921,02 |
| 145 | 393534,52 | 1634937,28 |
| 146 | 393515,33 | 1634995,80 |
| 147 | 393410,49 | 1635315,62 |
| 148 | 393194,53 | 1635974,46 |
| 149 | 393233,68 | 1635992,09 |
| 150 | 393248,19 | 1636003,13 |
| 151 | 393264,89 | 1636004,99 |
| 152 | 393270,83 | 1636005,19 |
| 153 | 393350,56 | 1636028,19 |
| 154 | 393711,25 | 1636230,82 |
| 155 | 393692,02 | 1636857,04 |
| 156 | 393753,92 | 1636866,02 |
| 157 | 393774,07 | 1636869,31 |
| 158 | 393771,61 | 1636887,36 |
| 159 | 393786,49 | 1636895,27 |

| | | |
|-----|-----------|------------|
| 160 | 393779,42 | 1636912,90 |
| 161 | 393756,21 | 1636900,23 |
| 162 | 393751,53 | 1636885,88 |
| 163 | 393671,41 | 1636874,21 |
| 164 | 393691,09 | 1636242,43 |
| 165 | 393342,89 | 1636046,73 |
| 166 | 393244,37 | 1636018,14 |
| 167 | 393219,69 | 1636007,32 |
| 168 | 393188,27 | 1635993,55 |
| 169 | 392882,70 | 1636925,84 |
| 170 | 392869,36 | 1636966,54 |
| 171 | 392848,31 | 1637030,78 |
| 172 | 392843,72 | 1637047,64 |
| 173 | 392835,05 | 1637077,25 |
| 174 | 392752,24 | 1637323,87 |
| 175 | 392456,27 | 1638225,80 |
| 176 | 392386,36 | 1638440,04 |
| 177 | 392106,60 | 1639293,47 |
| 178 | 392015,33 | 1639571,90 |
| 179 | 391933,32 | 1639822,07 |
| 180 | 391778,74 | 1640292,38 |
| 181 | 391777,08 | 1640291,01 |
| 182 | 391271,80 | 1641832,10 |
| 183 | 391274,08 | 1641831,55 |
| 184 | 391167,03 | 1642156,71 |
| 185 | 391165,09 | 1642156,22 |
| 186 | 391106,60 | 1642333,71 |
| 187 | 391107,06 | 1642338,67 |
| 188 | 390957,72 | 1642792,73 |
| 189 | 390883,36 | 1643019,51 |
| 190 | 390711,11 | 1643545,12 |
| 191 | 390324,83 | 1643676,14 |
| 192 | 390320,01 | 1643661,93 |
| 193 | 390699,19 | 1643533,32 |
| 194 | 390868,72 | 1643016,01 |
| 195 | 390925,50 | 1642842,84 |
| 196 | 390978,20 | 1642682,59 |
| 197 | 390982,02 | 1642678,52 |
| 198 | 390979,91 | 1642677,38 |
| 199 | 391103,55 | 1642301,43 |
| 200 | 391104,25 | 1642308,88 |
| 201 | 391155,36 | 1642153,79 |
| 202 | 391152,44 | 1642153,06 |
| 203 | 391256,95 | 1641835,63 |
| 204 | 391260,38 | 1641834,82 |
| 205 | 391769,08 | 1640283,34 |
| 206 | 391766,66 | 1640281,08 |
| 207 | 391890,32 | 1639905,02 |
| 208 | 391950,95 | 1639720,15 |
| 209 | 392091,65 | 1639290,91 |

| | | |
|-----|-----------|------------|
| 210 | 392216,28 | 1638910,72 |
| 211 | 392294,08 | 1638672,91 |
| 212 | 392367,08 | 1638450,71 |
| 213 | 392732,77 | 1637335,10 |
| 214 | 392743,96 | 1637300,97 |
| 215 | 392826,14 | 1637056,26 |
| 216 | 392850,38 | 1636976,30 |
| 217 | 392853,84 | 1636965,74 |
| 218 | 392868,96 | 1636921,25 |
| 219 | 392966,23 | 1636622,82 |
| 220 | 393176,79 | 1635980,42 |
| 221 | 393279,20 | 1635667,98 |
| 222 | 393398,17 | 1635305,07 |
| 223 | 393464,43 | 1635102,92 |
| 224 | 393509,08 | 1634969,08 |
| 225 | 393518,98 | 1634942,22 |
| 226 | 393545,20 | 1634856,52 |
| 227 | 393555,92 | 1634823,81 |
| 228 | 393775,96 | 1634152,58 |
| 229 | 393783,85 | 1634128,52 |
| 230 | 393933,85 | 1633670,94 |
| 231 | 393947,13 | 1633627,67 |
| 232 | 393732,02 | 1633602,74 |
| 233 | 393694,05 | 1633596,08 |
| 234 | 393599,96 | 1633587,44 |
| 235 | 393543,55 | 1633580,90 |
| 236 | 393002,82 | 1633522,94 |
| 237 | 392767,92 | 1633492,29 |
| 238 | 392270,23 | 1633437,07 |
| 239 | 391926,77 | 1633395,87 |
| 240 | 391743,79 | 1633377,36 |
| 241 | 391651,11 | 1632901,52 |
| 242 | 391343,72 | 1631321,25 |
| 243 | 391435,86 | 1631081,32 |
| 244 | 391440,08 | 1630865,56 |
| 245 | 391407,27 | 1630692,44 |
| 246 | 391235,51 | 1630294,26 |
| 247 | 391448,11 | 1628955,14 |
| 248 | 391470,04 | 1628880,20 |
| 249 | 391433,77 | 1628752,16 |
| 250 | 391422,73 | 1628737,42 |
| 251 | 391421,13 | 1628733,58 |
| 252 | 391327,72 | 1628711,97 |
| 253 | 391262,65 | 1628419,41 |
| 254 | 391252,82 | 1628346,78 |
| 255 | 391245,41 | 1628280,81 |
| 256 | 391242,20 | 1628248,33 |
| 257 | 391221,79 | 1628110,37 |
| 258 | 391067,71 | 1627518,54 |
| 259 | 391056,82 | 1627478,84 |

| | | |
|-----|-----------|------------|
| 260 | 391165,11 | 1627283,32 |
| 261 | 391177,11 | 1627139,68 |
| 262 | 391192,22 | 1626958,99 |
| 263 | 391195,13 | 1626906,20 |
| 264 | 391197,34 | 1626906,09 |
| 265 | 391209,06 | 1626707,38 |
| 266 | 391217,34 | 1626559,40 |
| 267 | 391214,12 | 1626561,54 |
| 268 | 391225,17 | 1626360,92 |
| 269 | 391262,18 | 1626342,42 |
| 270 | 391270,63 | 1626215,99 |
| 271 | 391234,49 | 1626184,95 |
| 272 | 391233,42 | 1626052,08 |
| 273 | 391238,35 | 1626049,53 |
| 274 | 391237,00 | 1625763,03 |
| 275 | 391233,00 | 1625762,56 |
| 276 | 391231,51 | 1625447,61 |
| 277 | 391228,62 | 1625384,49 |
| 278 | 391231,69 | 1625363,98 |
| 279 | 391211,59 | 1624924,47 |
| 280 | 391204,81 | 1624924,42 |
| 281 | 391198,58 | 1624604,44 |
| 282 | 391197,89 | 1624588,36 |
| 283 | 391167,93 | 1624577,90 |
| 284 | 391151,33 | 1624159,66 |
| 285 | 391201,55 | 1624125,34 |
| 286 | 391211,44 | 1624121,00 |
| 287 | 391249,23 | 1624095,18 |
| 288 | 391350,30 | 1624074,69 |
| 289 | 391382,87 | 1624089,10 |
| 290 | 391482,03 | 1624057,36 |
| 291 | 391486,87 | 1624057,03 |
| 292 | 391538,18 | 1624042,40 |
| 293 | 391539,72 | 1624046,64 |
| 294 | 391570,31 | 1624037,92 |
| 295 | 391569,01 | 1624033,61 |
| 296 | 391595,89 | 1624025,94 |
| 297 | 391580,51 | 1623768,77 |
| 298 | 391588,81 | 1623531,04 |
| 299 | 391745,46 | 1623387,09 |
| 300 | 392025,63 | 1623258,29 |
| 301 | 392623,16 | 1623285,82 |
| 302 | 392623,20 | 1623245,61 |
| 303 | 392625,16 | 1623245,67 |
| 304 | 392625,16 | 1623222,47 |
| 305 | 392623,22 | 1623222,41 |
| 306 | 392623,50 | 1622921,81 |
| 307 | 392656,16 | 1622822,57 |
| 308 | 392763,56 | 1622729,93 |
| 309 | 392917,44 | 1622657,76 |

| | | |
|-----|-----------|------------|
| 310 | 393063,36 | 1622406,71 |
| 311 | 393061,16 | 1622389,84 |
| 312 | 393062,65 | 1622389,71 |
| 313 | 393057,25 | 1622348,44 |
| 314 | 393060,23 | 1622348,12 |
| 315 | 393049,87 | 1622268,93 |
| 316 | 393047,88 | 1622269,14 |
| 317 | 393037,99 | 1622193,57 |
| 318 | 393039,98 | 1622193,33 |
| 319 | 393034,44 | 1622150,98 |
| 320 | 393029,97 | 1622151,51 |
| 321 | 393020,46 | 1622078,86 |
| 322 | 393035,35 | 1622077,00 |
| 323 | 393038,60 | 1622101,89 |
| 324 | 394436,11 | 1621944,02 |
| 325 | 394694,58 | 1621963,48 |
| 326 | 395339,04 | 1621844,57 |
| 327 | 397161,51 | 1621636,21 |
| 328 | 397195,03 | 1621632,38 |
| 329 | 397271,72 | 1621617,16 |
| 330 | 397256,52 | 1621512,26 |
| 331 | 397224,51 | 1621509,48 |
| 332 | 397175,52 | 1621501,11 |
| 333 | 397031,73 | 1621477,85 |
| 334 | 397030,71 | 1621423,42 |
| 335 | 396972,48 | 1621423,42 |
| 336 | 396972,48 | 1621413,42 |
| 337 | 397029,57 | 1621413,42 |
| 338 | 397029,57 | 1621385,18 |
| 339 | 397040,10 | 1621385,18 |
| 340 | 397041,57 | 1621469,30 |
| 341 | 397178,08 | 1621491,40 |
| 342 | 397225,79 | 1621499,57 |
| 343 | 397255,05 | 1621502,10 |
| 344 | 397161,10 | 1620853,89 |
| 345 | 397249,01 | 1620828,74 |
| 346 | 397439,77 | 1620843,89 |
| 347 | 397491,67 | 1620841,64 |
| 348 | 397502,14 | 1620849,97 |
| 349 | 397500,86 | 1620851,30 |
| 350 | 397508,84 | 1620857,85 |
| 351 | 397510,22 | 1620856,39 |
| 352 | 397534,60 | 1620875,78 |
| 353 | 397589,66 | 1620849,67 |
| 354 | 397617,45 | 1620862,80 |
| 355 | 397623,51 | 1620864,67 |
| 356 | 398049,51 | 1620906,96 |
| 357 | 398081,16 | 1620926,45 |

5. Сведения о градостроительных регламентах, установленных Правилами землепользования и застройки

Территория проектирования I этапа расположена на территориях муниципального образования «Калиновское сельское поселение» (Камышловский муниципальный район), городского округа Сухой Лог и городского округа Богданович.

Настоящим проектом линейный объект предусмотрен к размещению в следующих территориальных зонах:

Т-2 – зона транспортных автомобильных магистралей;

И-2 – зона объектов магистральных инженерных сетей;

К-1 – коммунально-складская зона;

СХ – сельскохозяйственная зона;

ТОП – территории общего пользования;

Р – зоны рекреационных назначений.

В соответствии с Правилами землепользования и застройки городских округов, линейный объект расположен на землях, на которые действие градостроительных регламентов не распространяется и для которых градостроительные регламенты не устанавливаются, а именно на защитных полосах лесов, расположенных вдоль железнодорожных путей общего пользования, автомобильных дорог общего пользования, находящихся в собственности субъектов Российской Федерации.

Согласно материалам генерального плана городского округа Сухой Лог, материалам генерального плана городского округа Богданович и материалам генерального плана муниципального образования «Калиновское сельское поселение» трасса линейного объекта за границами населенных пунктов проходит по землям сельскохозяйственного назначения (сельскохозяйственные угодья) и землям лесного фонда.

В соответствии с частью 6 статьи 36 Градостроительного кодекса Российской Федерации градостроительные регламенты не устанавливаются для земель лесного фонда, земель, покрытых поверхностными водами, земель запаса, земель особо охраняемых природных территорий (за исключением земель лечебно-оздоровительных местностей и курортов), сельскохозяйственных угодий в составе земель сельскохозяйственного назначения, земельных участков, расположенных в границах особых экономических зон и территорий опережающего социально-экономического развития.

II. Характеристика планируемого развития зоны размещения линейного объекта

6. Параметры линейного объекта

Основные параметры линейного объекта определяются в соответствии с техническим заданием на выполнение работ по разработке документации

по планировке территории, с учетом уточнения по материалам настоящего проекта.

Основные характеристики проектируемого линейного объекта:

Ориентировочная протяженность I этапа – 33 км;

Давление высокое категории I (1,2МПа) и II (1,2МПа);

Способ прокладки трубопровода – подземный и наземный;

Газопровод полиэтиленовый и стальной диаметром 426 мм, с переврезками в существующие газопроводы диаметром 89; 219; 57; 76; 114; 273 и 325 мм.

7. Параметры улицы, пешеходных зон, сооружений и коммуникаций транспорта

Развитие транспортной инфраструктуры настоящим проектом не предусмотрено.

Проектируемый линейный объект на своем протяжении пересекает ряд существующих транспортных сооружений:

Объекты автомобильного транспорта (технические условия государственного казенного учреждения Свердловской области «Управление автомобильных дорог» (письмо от 21.10.2016 № 03-9634):

подъезд к окружной дороге от км 0+865 автомобильной дороги местного значения «г. Сухой Лог – р.п. Рефтинский»;

автомобильная дорога регионального значения г. Богданович – г. Сухой Лог;

автомобильная дорога регионального значения г. Богданович – д. Кашина – г. Сухой Лог.

Пересечение автомобильных дорог предусмотрено методом наклонно-направленного бурения.

Объекты железнодорожного транспорта (технические условия открытого акционерного общества «Свердловская железная дорога» (письмо от 03.04.2017 № исх-6122/СВЕРД):

железная дорога на перегоне Кунара – Глухово.

Пересечение железной дороги предусмотрено методом наклонно-направленного бурения.

8. Параметры объектов инженерно-технического обеспечения

Развитие и переустройство существующих инженерных коммуникаций настоящим проектом не предусмотрено.

Проектируемый линейный объект на своем протяжении пересекает ряд существующих коммуникаций:

Объекты электроснабжения (технические условия открытого акционерного общества «Межрегиональная распределительная сетевая организация Урала» (письмо от 27.06.2016 № СЭ/01/21/4032, письмо от 18.10.2016 № СЭ/01/21/6873, письмо от 31.01.2017 № СЭ/01/21/553 и письмо от 11.11.2016 № СЭ/01/21/7503);

акционерного общества «Облкоммунэнерго» (письмо от 08.06.2016 № 01-02-10/1060):

воздушная линия электропередачи на участке ВЛ-220 кВ Сухой Лог – 238 км;

воздушная линия электропередачи на участке ВЛ-220 кВ Анна – Травянская;

воздушная линия электропередачи на участке ВЛ-220 кВ Анна – Рефтинская ГРЭС;

воздушная линия электропередачи на участке ВЛ-110 кВ Знаменская-238 км;

воздушная линия электропередачи ВЛ-110 кВ Фарфорова – Сухой Лог;

воздушная линия электропередачи ВЛ-110 кВ Сирень – Черданцы;

воздушная линия электропередачи на участке ВЛ-110 кВ Сухой Лог – Дубровное;

воздушная линия электропередачи на участке ВЛ-10 кВ Сельхозхимия;

воздушная линия электропередачи на участке ВЛ-10 кВ с. Филатовское.

Сети связи (технические условия публичного общества междугородной и международной электрической связи «Ростелеком» (письмо от 19.01.2017 № 0503/17/41-17):

волоконно – оптическая линия связи Екатеринбург – Тюмень.

9. Параметры социальной инфраструктуры и благоустройства территории линейного объекта

Настоящим проектом предусмотрено восстановление всех нарушенных при строительстве существующих элементов благоустройства.

Проектируемый линейный объект пересекает реку Кунара, реку Голубой Лог и реку Мясниковка. Пересечение рек предусмотрено методом наклонно-направленного бурения.

10. Сведения о планируемом установлении границ зон с особыми условиями использования территории

В соответствии с требованиями Постановления Правительства Российской Федерации от 20.11.2000 № 878 «Об утверждении Правил охраны газораспределительных сетей» в границах проектируемой территории устанавливаются следующие зоны с особыми условиями использования территории:

охранная зона газопровода (постоянная) – 4 метра при стальном исполнении объекта;

охранная зона газопровода (постоянная) – 5 метров при полиэтиленовом исполнении объекта;

охранная зона, проходящего по лесам и древесно-кустарниковой растительности - в виде просек шириной 6 метров, по 3 метра с каждой стороны газопровода.

11. Сведения о землях лесного фонда

Проектом планировки территории предусмотрено прохождение линейного объекта (подземный газопровод высокого давления) по землям лесного фонда:

Государственное казенное учреждение Свердловской области «Суходоложское лесничество», Курьинское участковое лесничество, участок Курьинский квартал № 150, выдел № 24, 28, 56, категория защитности – лесопарки. Квартал № 151 выдел № 20 категория защитности – лесопарки. Квартал № 152 выдел № 6 категория защитности – лесопарки. Площадь земельного участка под строительство сети газоснабжения (временный отвод) – 4,4 га;

Государственное казенное учреждение Свердловской области «Суходоложское лесничество», Богдановичское участковое лесничество, урочище колхоз «Искра» квартал № 6, выдел № 12, 13, 14, 15 категория защитности – лесохозяйственная часть зеленых зон, квартал № 8 выдел № 27 категория защитности – лесохозяйственная часть зеленых зон, квартал № 5 выдел № 7, 6 категория защитности – лесохозяйственная часть зеленых зон. Площадь земельного участка под строительство сети газоснабжения (временный отвод) – 1,3 га;

Государственное казенное учреждение Свердловской области «Камышловское лесничество», Городское участковое лесничество, участок Городской квартал 34 выдел 36 (ЛЭП), категория защитности – зеленые зоны. Площадь земельного участка под строительство сети газоснабжения (временный отвод) – 1,6 га.

Проектом предусмотрена рекультивация всех нарушенных земель при строительстве линейного объекта.

12. Границы территорий общего пользования

Линейный объект частично расположен на землях населенных пунктов на территории г. Сухой Лог и д. Прищаново в границах территорий общего пользования. Территорией общего пользования может беспрепятственно пользоваться неограниченный круг лиц.

13. Основные технико-экономические показатели территории для размещения линейного объекта «Газопровод высокого давления г. Сухой Лог – г. Камышлов (I этап строительства)»

| № п\п | Наименование | Единицы измерения | Показатель | | |
|-------|--------------------------------------|-------------------|-------------------------|-------------------------|--------------|
| | | | 1 очередь строительства | 2 очередь строительства | ИТОГО I этап |
| 1 | Территория в границах проекта | га | 466 | | |
| 2 | Ориентировочная протяженность трассы | м | 13 000 | 20 000 | 33 000 |

| | | | | | |
|---|---|-------|---------|---------|---------|
| | газопровода* | | | | |
| 3 | Площадь зоны планируемого размещения объекта капитального строительства (временный отвод) | кв. м | 193 265 | 306 298 | 499 563 |
| 4 | Ориентировочная площадь охранной зоны газопровода (постоянный отвод)* | кв. м | 52 000 | 82 000 | 134 000 |
| *Показатели уточняются на дальнейших стадиях проектирования | | | | | |

III. Очередность строительства линейного объекта

Строительство линейного объекта 1 этапа предусмотрено в 2 очереди.

1 очередь строительства

Началом трассы первой очереди строительства является существующая газораспределительная станция (далее – ГРС), расположенная на территории города Сухой Лог. Конечная точка первой очереди строительства расположена в районе границы городского округа Сухой Лог и городского округа Богданович.

Ориентировочная протяженность сети газопровода – 13 000 метров, площадь зоны планируемого размещения объекта капитального строительства – 193 265 кв. м, в том числе площадь по землям лесного фонда 13 069 кв. м (подлежит уточнению), ориентировочная площадь охранной зоны газопровода – 52 000 кв. м.

Срок строительства – I квартал 2018 года.

2 очередь строительства

Началом трассы второй очереди строительства служит граница городского округа Сухой Лог и городского округа Богданович. Конечная точка второй очереди строительства расположена в районе железнодорожной ветки Екатеринбург – Тюмень в районе станции Пышминская.

Ориентировочная протяженность сети газопровода – 20 000 метров, площадь зоны планируемого размещения объекта капитального строительства – 306 298 кв. м, в том числе площадь по землям лесного фонда 45 721 кв. м (подлежит уточнению), ориентировочная площадь охранной зоны газопровода – 82 000 кв. м.

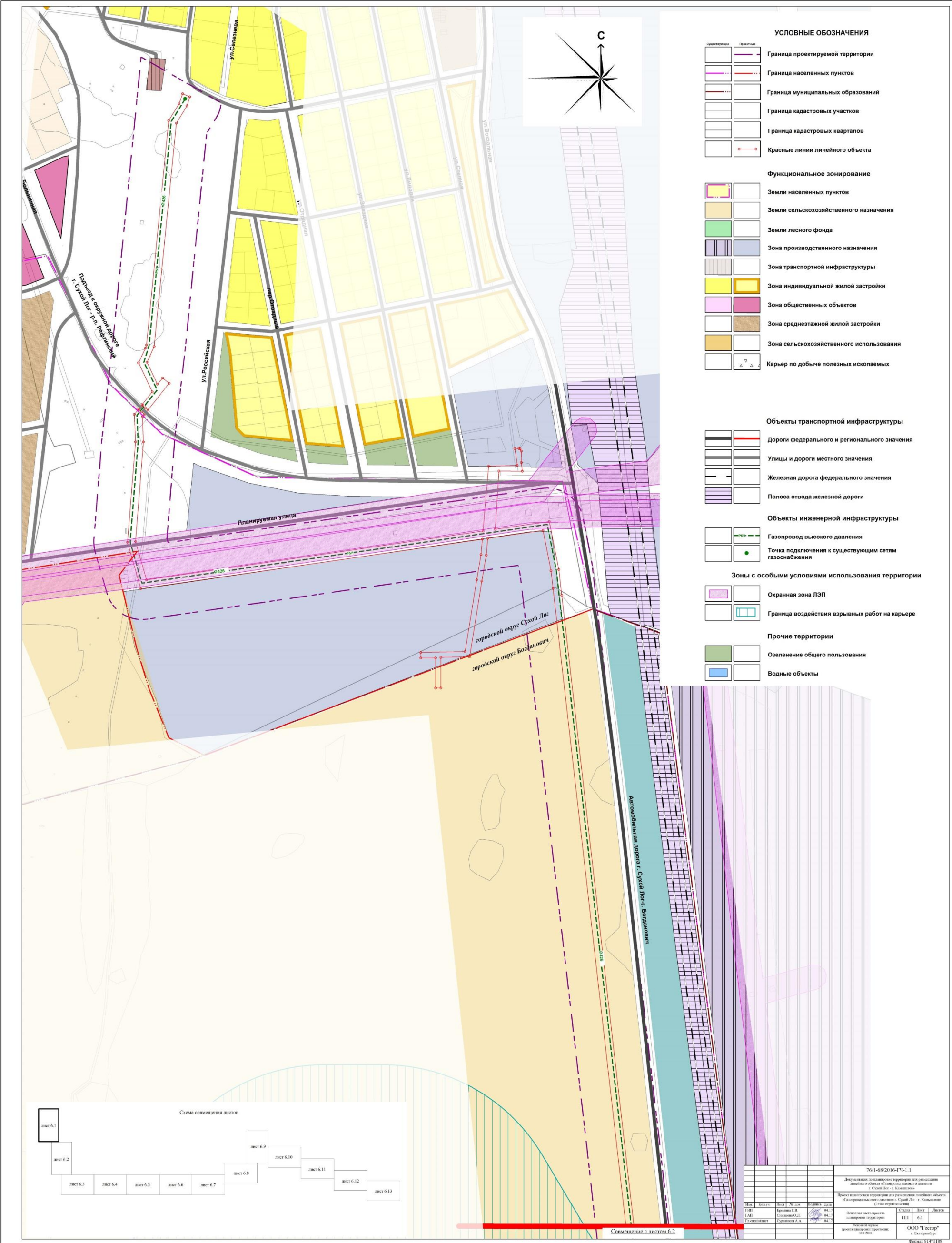
Срок строительства – II квартал 2018 года.

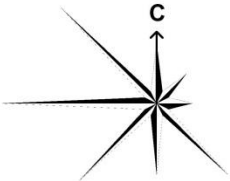
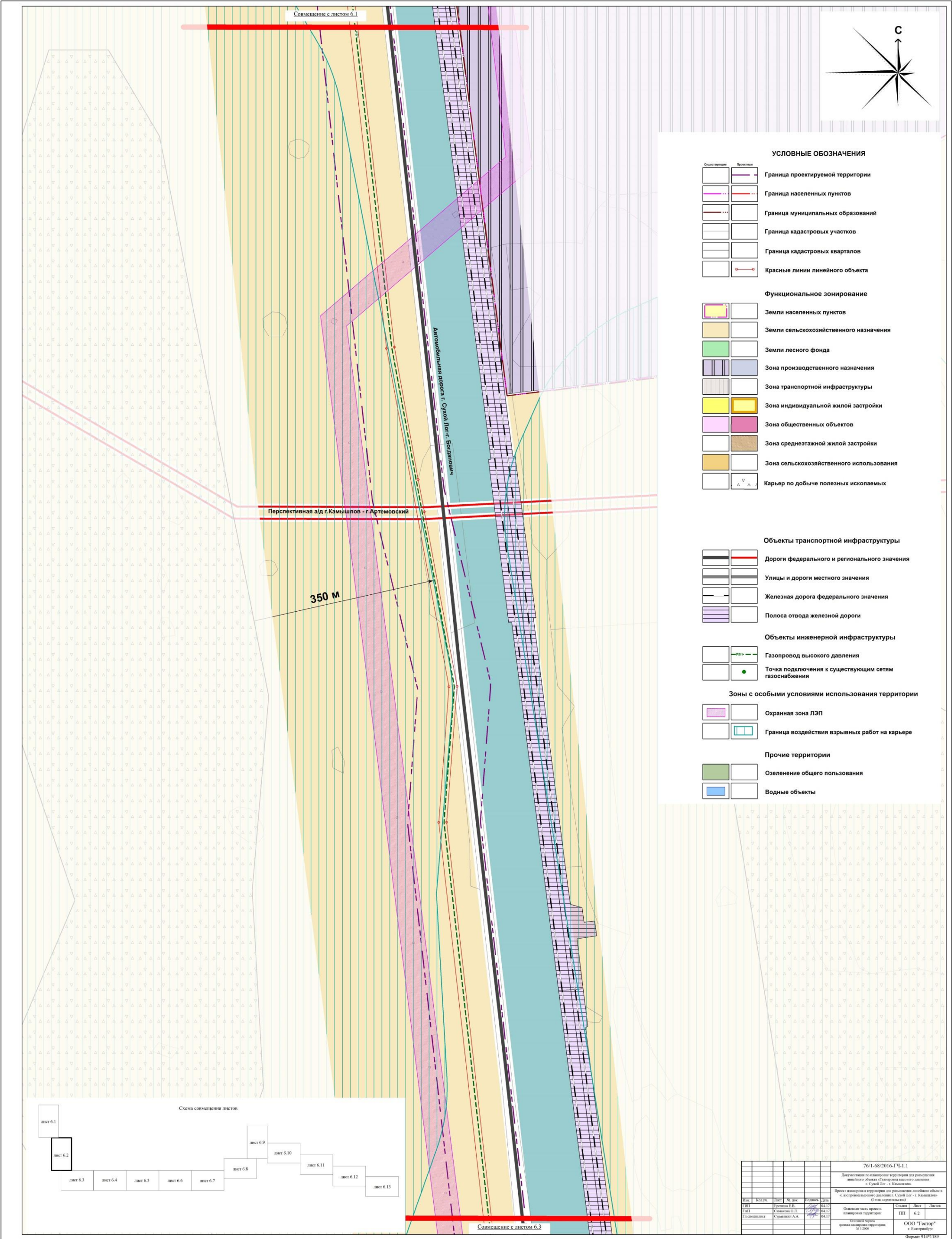
Список используемых сокращений

га – гектар;
кв. м – квадратный метр;
км – километр;
м – метр;
мм – миллиметр;
д. – деревня;
г. – город;
с. – село;
р.п. – рабочий поселок;
кВ – киловольт;
ВЛ – воздушная линия электропередачи;
ЛЭП – линия электропередачи;
МПа – мегапаскаль;
ГГРП – главный газорегуляторный пункт;
ПК – пикет.

Приложение № 2
к основной части проекта
планировки территории
для размещения линейного объекта
«Газопровод высокого давления
г. Сухой Лог – г. Камышлов»
(I этап строительства)

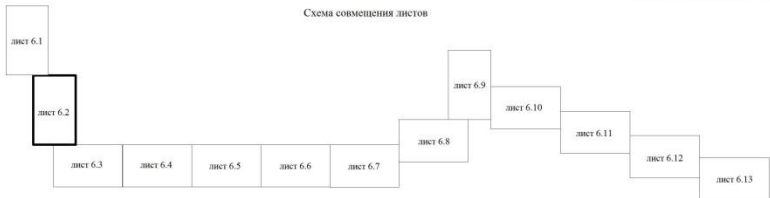
Основной чертеж проекта планировки территории, масштаб 1:2000,
шифр 76/1-68/2016-ГЧ-1.1



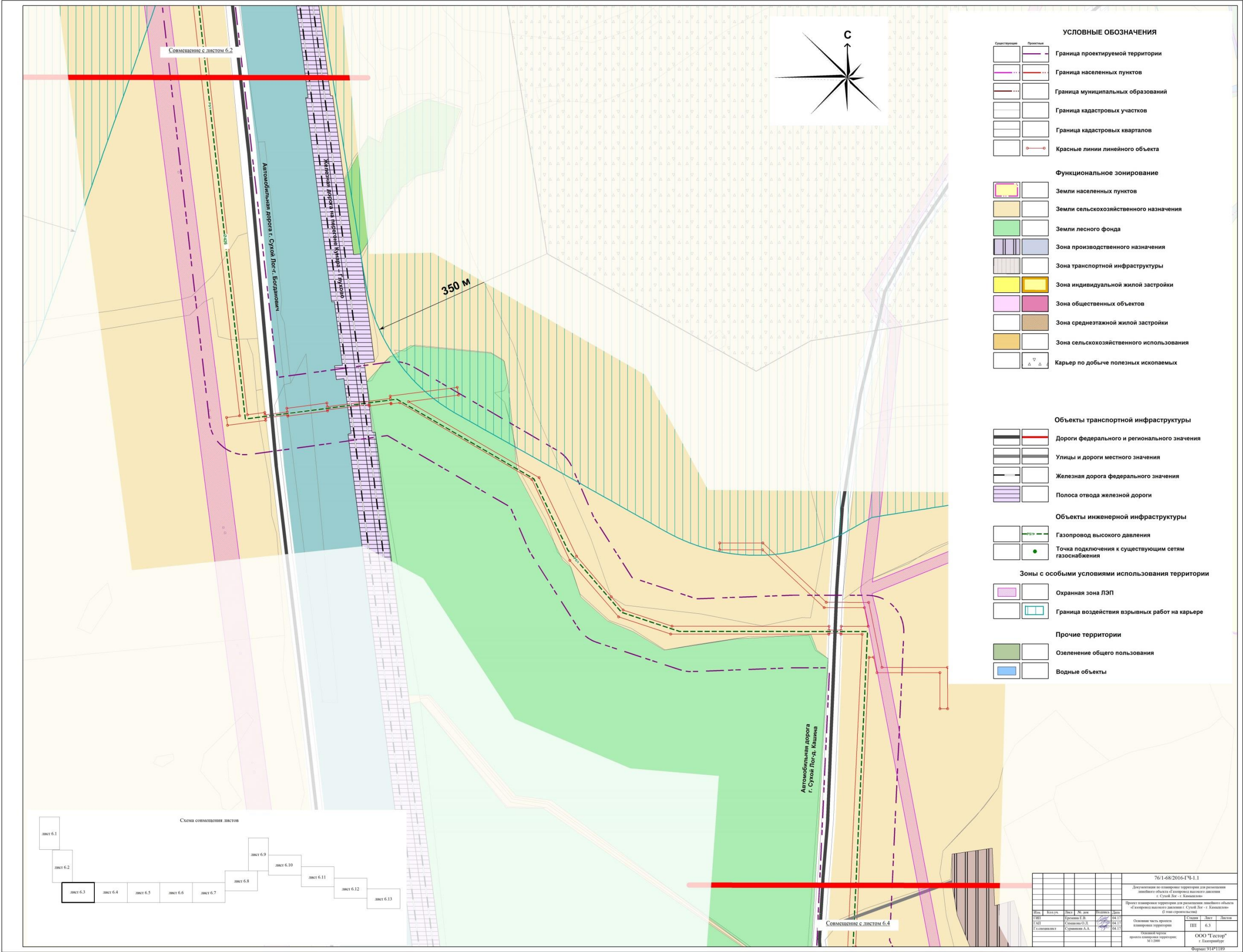


| УСЛОВНЫЕ ОБОЗНАЧЕНИЯ | |
|---|--|
| <div><div></div><div>Существующий</div></div> | <div><div></div><div>Проектный</div></div> |
| <div><div></div></div> | Граница проектируемой территории |
| <div><div></div></div> | Граница населенных пунктов |
| <div><div></div></div> | Граница муниципальных образований |
| <div><div></div></div> | Граница кадастровых участков |
| <div><div></div></div> | Граница кадастровых кварталов |
| <div><div></div></div> | Красные линии линейного объекта |
| Функциональное зонирование | |
| <div><div></div></div> | Земли населенных пунктов |
| <div><div></div></div> | Земли сельскохозяйственного назначения |
| <div><div></div></div> | Земли лесного фонда |
| <div><div></div></div> | Зона производственного назначения |
| <div><div></div></div> | Зона транспортной инфраструктуры |
| <div><div></div></div> | Зона индивидуальной жилой застройки |
| <div><div></div></div> | Зона общественных объектов |
| <div><div></div></div> | Зона среднеэтажной жилой застройки |
| <div><div></div></div> | Зона сельскохозяйственного использования |
| <div><div></div></div> | Карьер по добыче полезных ископаемых |
| Объекты транспортной инфраструктуры | |
| <div><div></div></div> | Дороги федерального и регионального значения |
| <div><div></div></div> | Улицы и дороги местного значения |
| <div><div></div></div> | Железная дорога федерального значения |
| <div><div></div></div> | Полоса отвода железной дороги |
| Объекты инженерной инфраструктуры | |
| <div><div></div></div> | Газопровод высокого давления |
| <div><div></div></div> | Точка подключения к существующим сетям газоснабжения |
| Зоны с особыми условиями использования территории | |
| <div><div></div></div> | Охранный зона ЛЭП |
| <div><div></div></div> | Граница воздействия взрывных работ на карьере |
| Прочие территории | |
| <div><div></div></div> | Озеленение общего пользования |
| <div><div></div></div> | Водные объекты |

Схема совмещения листов



| | | | | | | | | | |
|---|----------------|-------|--------|-------|-------|---|--|--|--|
| 76/1-68/2016-ГЧ-1.1 | | | | | | | | | |
| Документация по планировке территории для размещения линейного объекта «Газопровод высокого давления г. Сухой Лог - г. Камышлов» | | | | | | | | | |
| Проект планировки территории для размещения линейного объекта «Газопровод высокого давления г. Сухой Лог - г. Камышлов» (или строительства) | | | | | | | | | |
| Имя | Колуч | Лист | № таб. | Итого | Дата | | | | |
| ГенП | Брошова Е.В. | 04.17 | 04.17 | 04.17 | 04.17 | | | | |
| ГенП | Соловьев С.В. | 04.17 | 04.17 | 04.17 | 04.17 | | | | |
| ГенП | Суровиков А.А. | 04.17 | 04.17 | 04.17 | 04.17 | | | | |
| | | | | | | Основная часть проекта планировки территории | | | |
| | | | | | | Описание территории проекта планировки территории: М 1:2000 | | | |
| | | | | | | ООО "Тестор" г. Екатеринбург | | | |
| | | | | | | Формат 914*1189 | | | |



УСЛОВНЫЕ ОБОЗНАЧЕНИЯ

| Существующие | Проектные | |
|--------------|-----------|-----------------------------------|
| | | Граница проектируемой территории |
| | | Граница населенных пунктов |
| | | Граница муниципальных образований |
| | | Граница кадастровых участков |
| | | Граница кадастровых кварталов |
| | | Красные линии линейного объекта |

Функциональное зонирование

| | | |
|--|--|--|
| | | Земли населенных пунктов |
| | | Земли сельскохозяйственного назначения |
| | | Земли лесного фонда |
| | | Зона производственного назначения |
| | | Зона транспортной инфраструктуры |
| | | Зона индивидуальной жилой застройки |
| | | Зона общественных объектов |
| | | Зона среднеэтажной жилой застройки |
| | | Зона сельскохозяйственного использования |
| | | Карьер по добыче полезных ископаемых |

Объекты транспортной инфраструктуры

| | | |
|--|--|--|
| | | Дороги федерального и регионального значения |
| | | Улицы и дороги местного значения |
| | | Железная дорога федерального значения |
| | | Полоса отвода железной дороги |

Объекты инженерной инфраструктуры

| | | |
|--|--|--|
| | | Газопровод высокого давления |
| | | Точка подключения к существующим сетям газоснабжения |

Зоны с особыми условиями использования территории

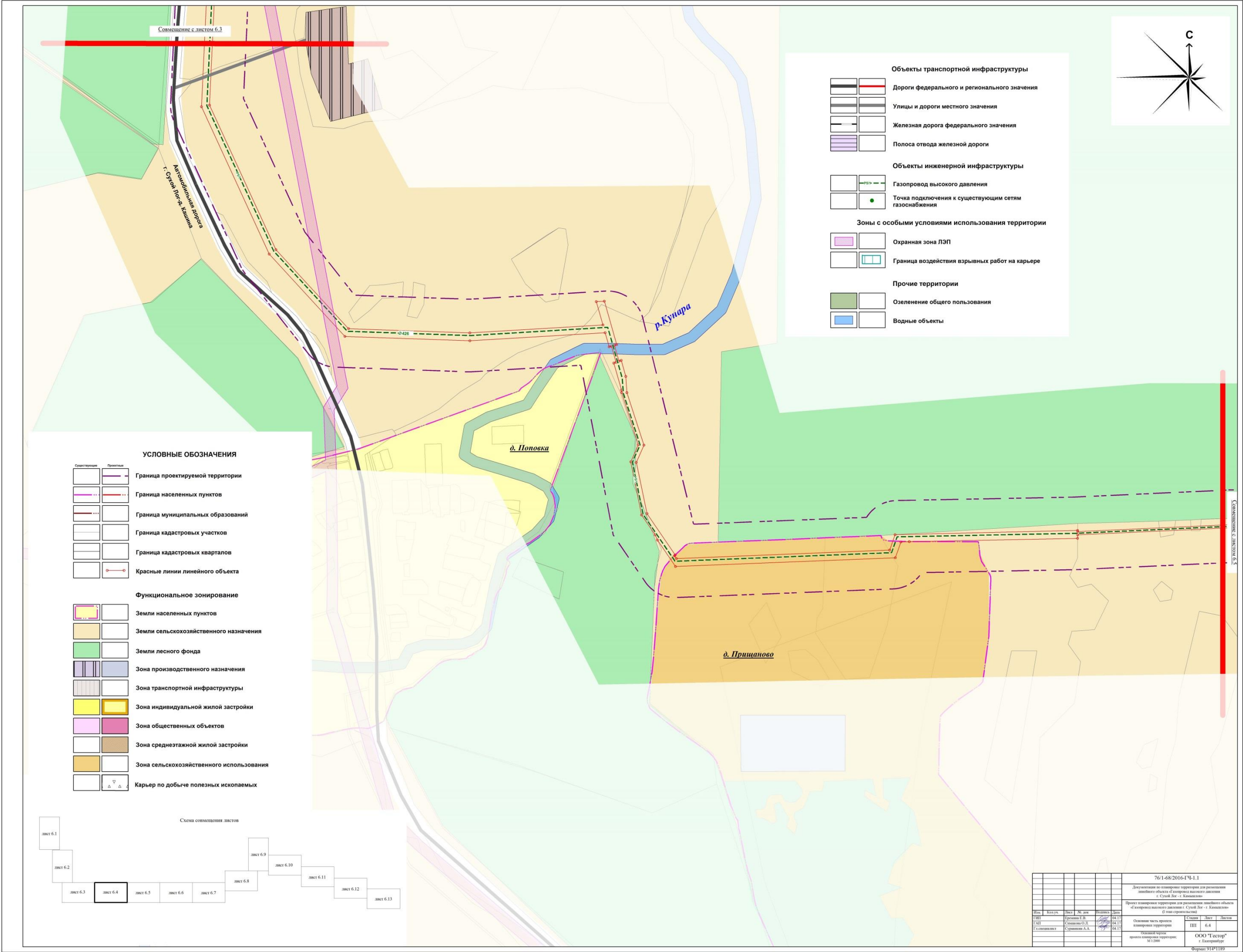
| | | |
|--|--|---|
| | | Охранная зона ЛЭП |
| | | Граница воздействия взрывных работ на карьере |

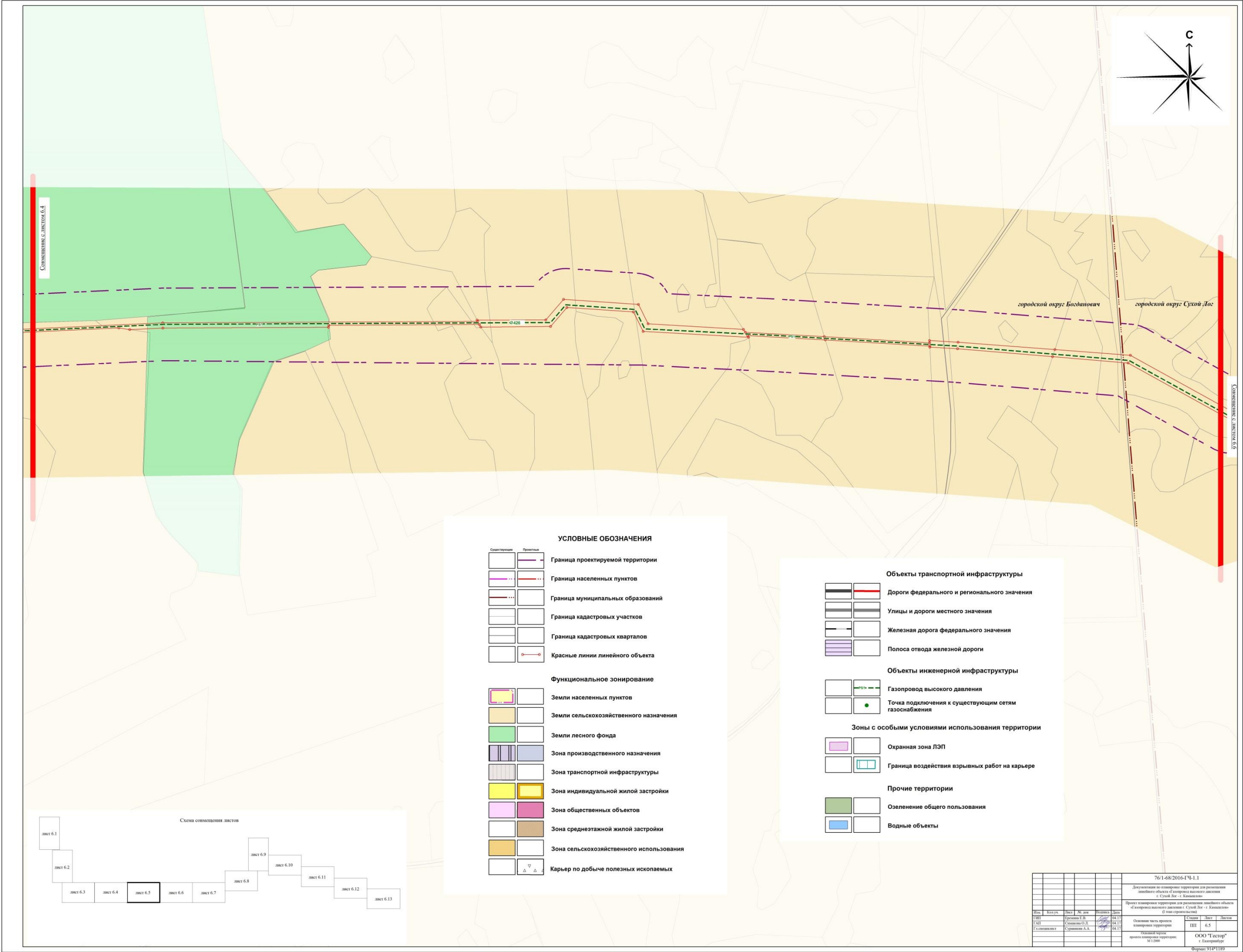
Прочие территории

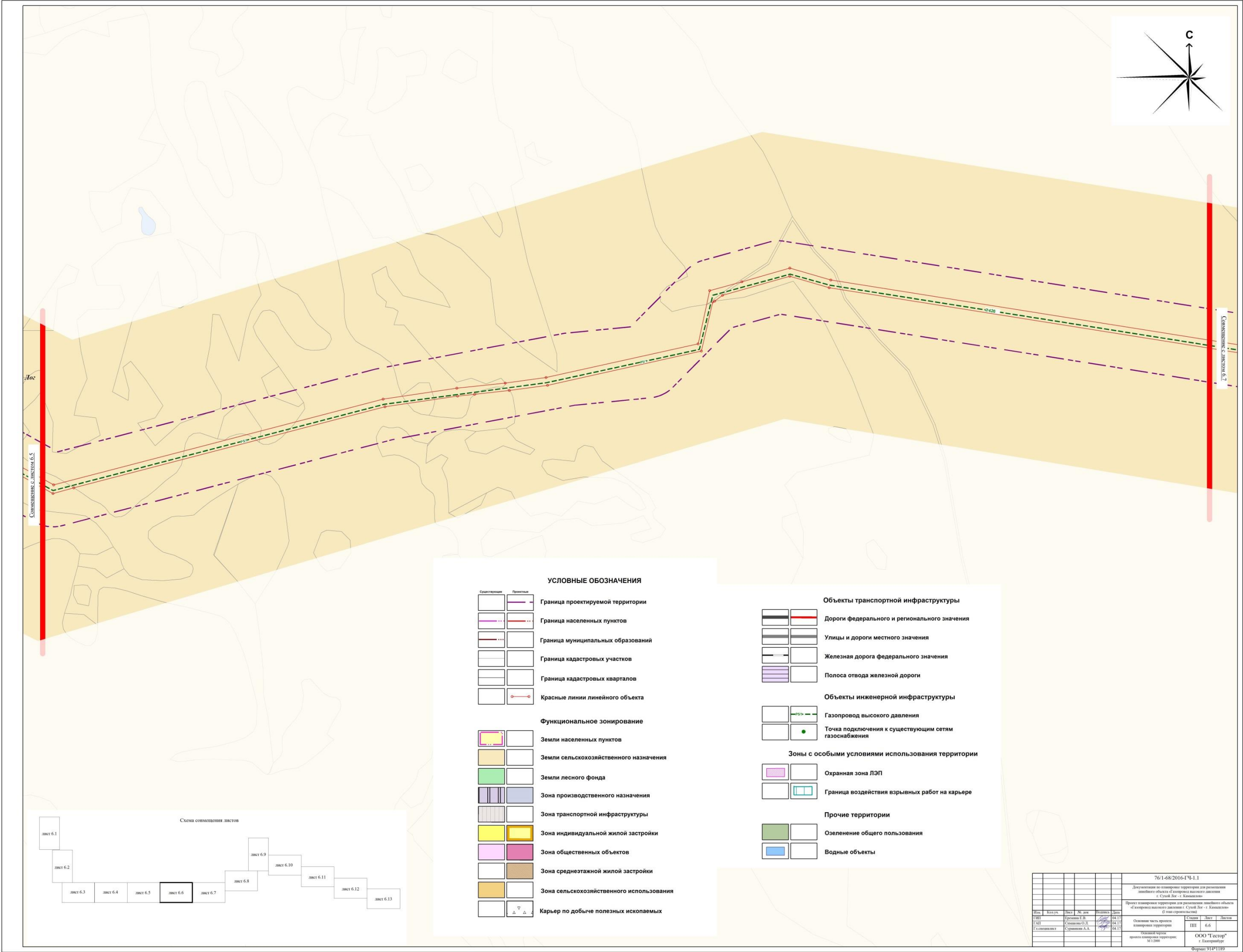
| | | |
|--|--|-------------------------------|
| | | Озеленение общего пользования |
| | | Водные объекты |

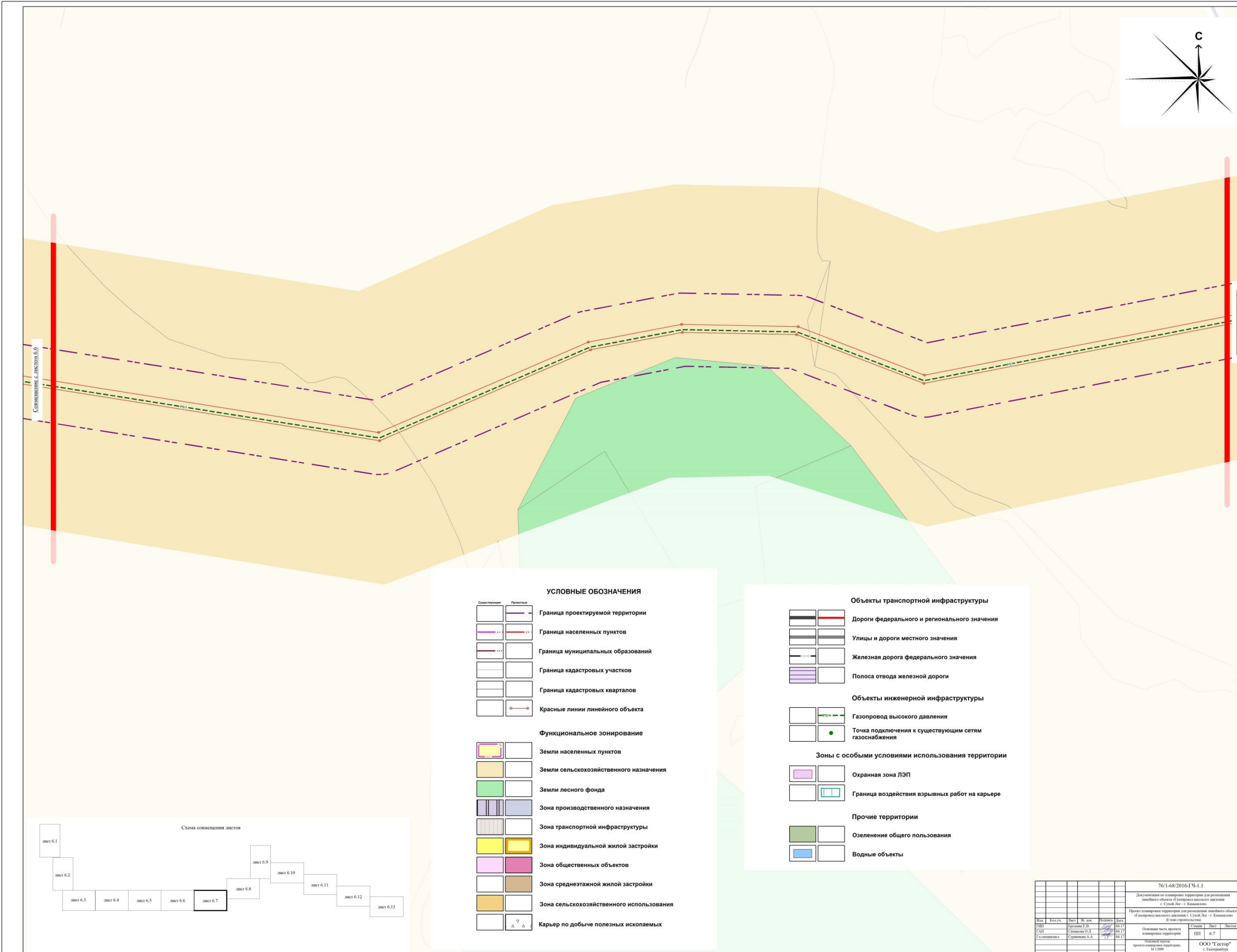


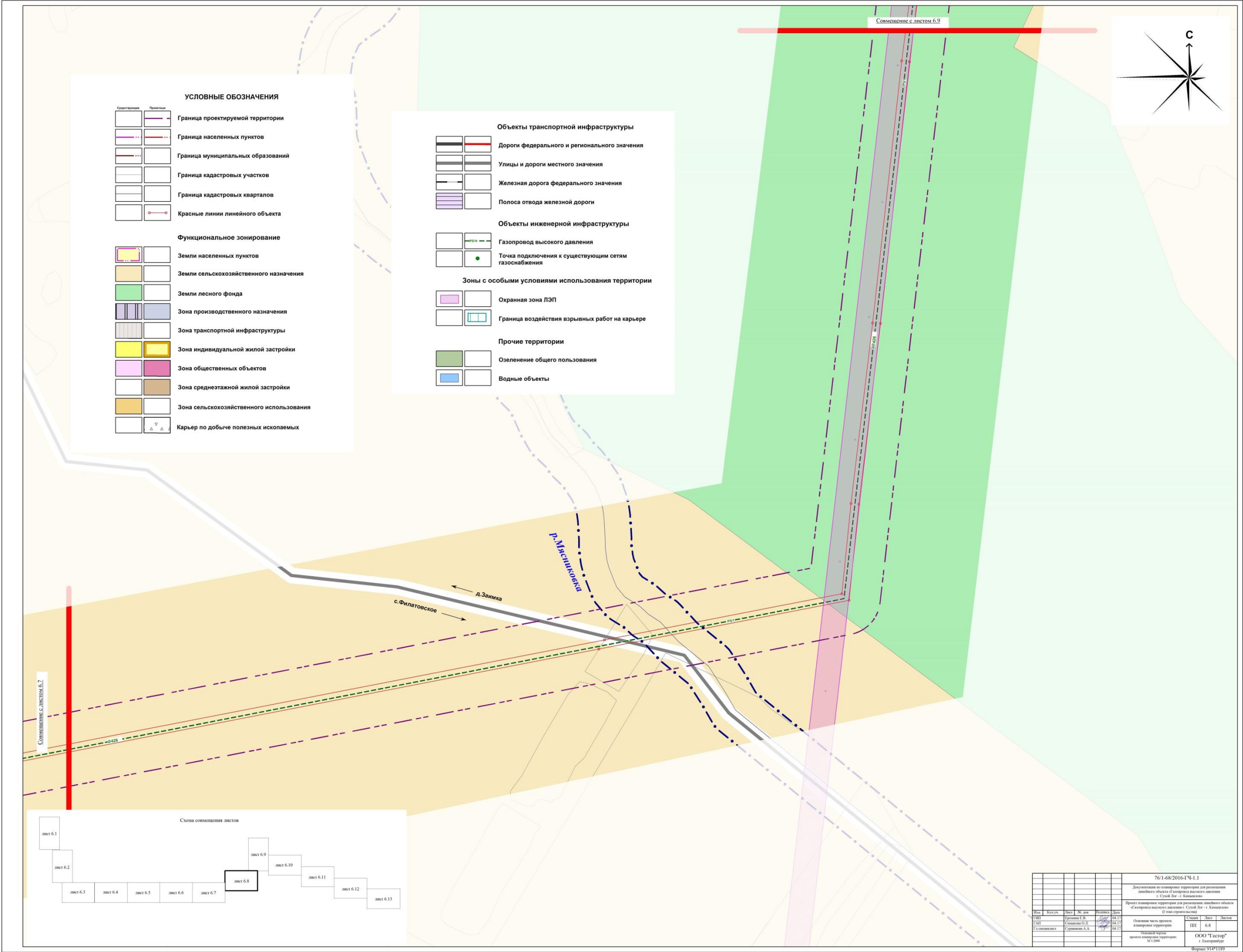
| | | | | | | | | | |
|---|---------------|------|---------|-------|-------|--|-----------------|------|--|
| 76/1-68/2016-ГЧ-1.1 | | | | | | | | | |
| Документация по планировке территории для размещения линейного объекта «Газопровод высокого давления г. Суоя, Лот-г. Кашина» | | | | | | | | | |
| Проект планировки территории для размещения линейного объекта «Газопровод высокого давления г. Суоя, Лот-г. Кашина» (в том числе строительства) | | | | | | | | | |
| Итого | Всего | Лист | № листа | Итого | Дата | Состав | Лист | Дата | |
| Г.А.И. | Степанов С.В. | 6.3 | 6.3 | 6.3 | 04.17 | Основная часть проекта планировки территории | ПШ | 6.3 | |
| Г.А.И. | Степанов С.В. | 6.3 | 6.3 | 6.3 | 04.17 | Основная часть проекта планировки территории | ПШ | 6.3 | |
| Г.А.И. | Степанов С.В. | 6.3 | 6.3 | 6.3 | 04.17 | Основная часть проекта планировки территории | ПШ | 6.3 | |
| ООО «Гастер» г. Екатеринбург | | | | | | | Формат УТ4*1189 | | |

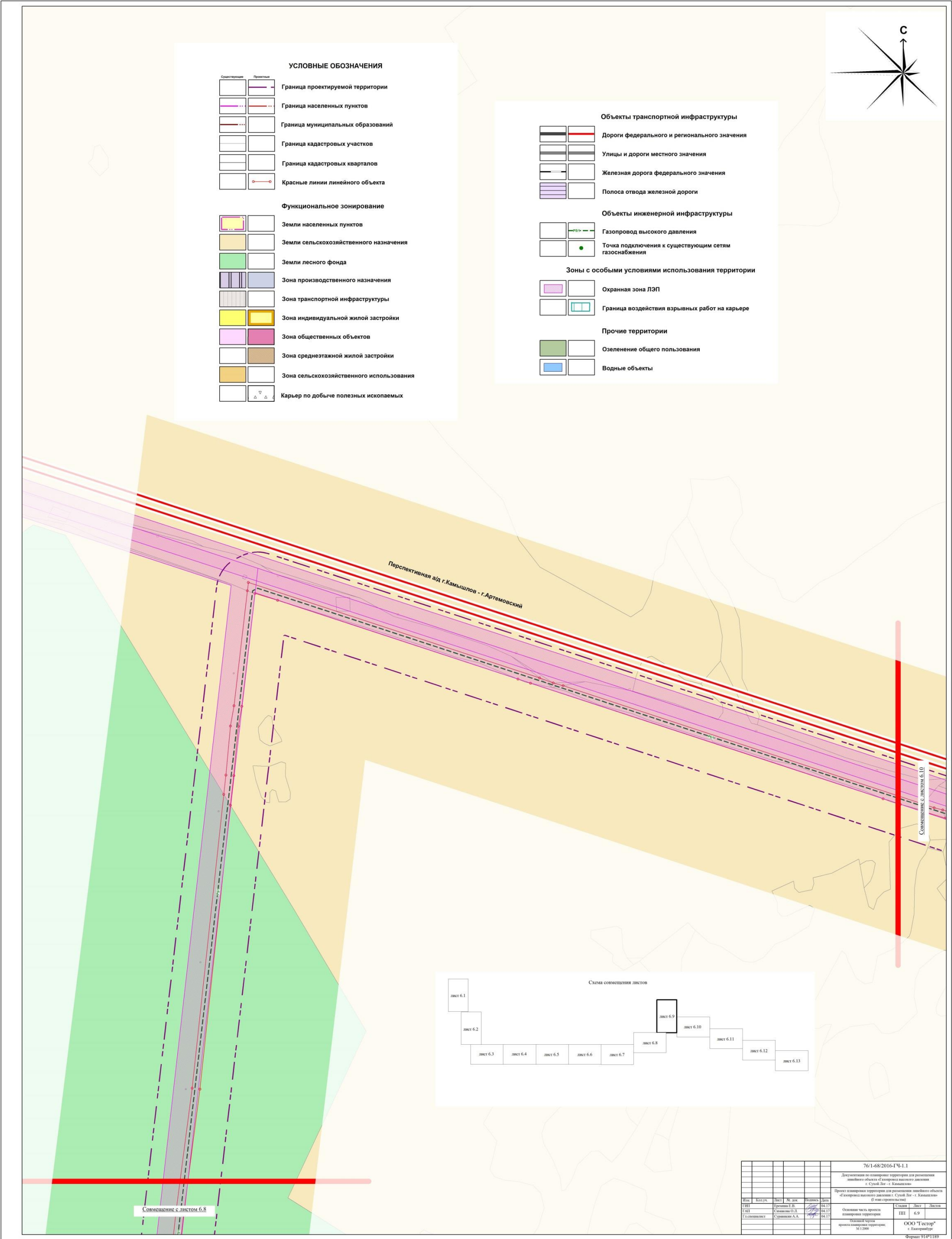












УСЛОВНЫЕ ОБОЗНАЧЕНИЯ

| Существующие | Проектные | Описание |
|--------------|-----------|-----------------------------------|
| [Symbol] | [Symbol] | Граница проектируемой территории |
| [Symbol] | [Symbol] | Граница населенных пунктов |
| [Symbol] | [Symbol] | Граница муниципальных образований |
| [Symbol] | [Symbol] | Граница кадастровых участков |
| [Symbol] | [Symbol] | Граница кадастровых кварталов |
| [Symbol] | [Symbol] | Красные линии линейного объекта |

Функциональное зонирование

| Символ | Описание |
|----------|--|
| [Symbol] | Земли населенных пунктов |
| [Symbol] | Земли сельскохозяйственного назначения |
| [Symbol] | Земли лесного фонда |
| [Symbol] | Зона производственного назначения |
| [Symbol] | Зона транспортной инфраструктуры |
| [Symbol] | Зона индивидуальной жилой застройки |
| [Symbol] | Зона общественных объектов |
| [Symbol] | Зона среднеэтажной жилой застройки |
| [Symbol] | Зона сельскохозяйственного использования |
| [Symbol] | Карьер по добыче полезных ископаемых |

Объекты транспортной инфраструктуры

| Символ | Описание |
|----------|--|
| [Symbol] | Дороги федерального и регионального значения |
| [Symbol] | Улицы и дороги местного значения |
| [Symbol] | Железная дорога федерального значения |
| [Symbol] | Полоса отвода железной дороги |

Объекты инженерной инфраструктуры

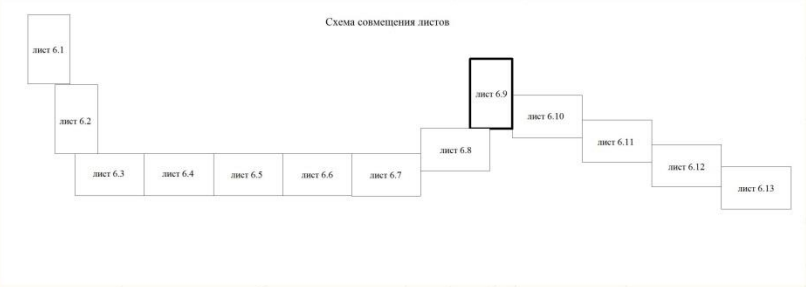
| Символ | Описание |
|----------|--|
| [Symbol] | Газопровод высокого давления |
| [Symbol] | Точка подключения к существующим сетям газоснабжения |

Зоны с особыми условиями использования территории

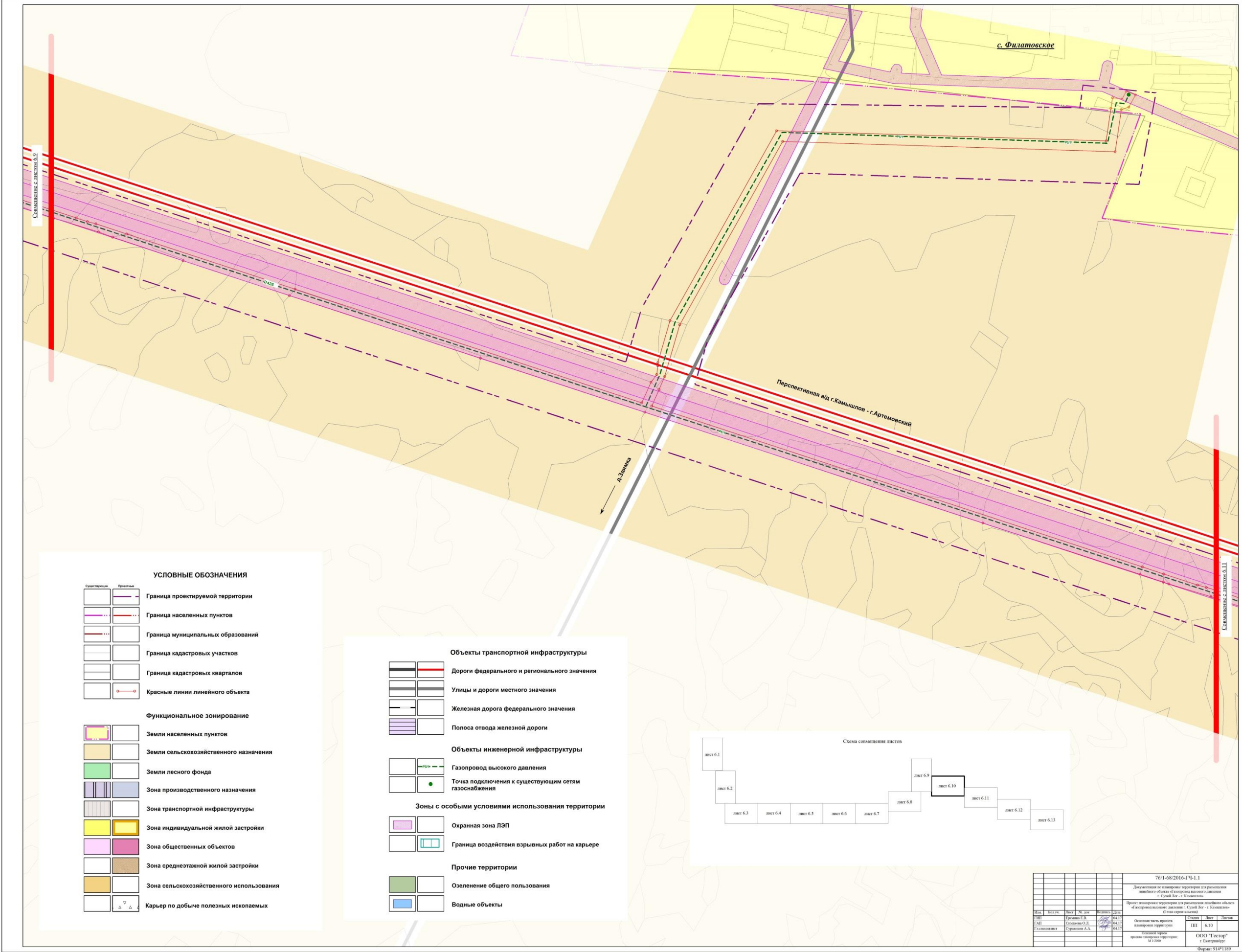
| Символ | Описание |
|----------|---|
| [Symbol] | Охранная зона ЛЭП |
| [Symbol] | Граница воздействия взрывных работ на карьере |

Прочие территории

| Символ | Описание |
|----------|-------------------------------|
| [Symbol] | Озеленение общего пользования |
| [Symbol] | Водные объекты |

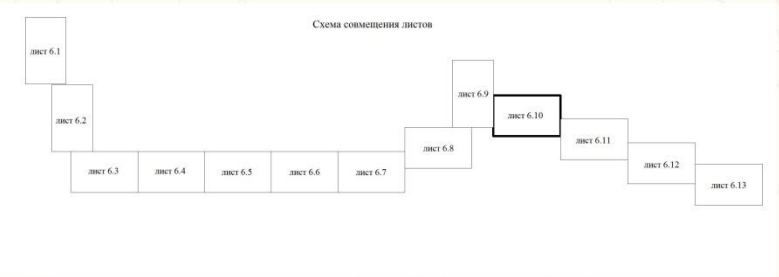


| | | | | | | | | |
|------------|----------------|-------|--------|-------|------|--|------|--------|
| | | | | | | 76/1-68/2016-1Ч-1.1 | | |
| | | | | | | Документация по планировке территории для размещения линейного объекта «Газопровод высокого давления г.Суровый Лиг - г.Камышлов» (или строительства) | | |
| | | | | | | Проект планировки территории для размещения линейного объекта «Газопровод высокого давления г.Суровый Лиг - г.Камышлов» (или строительства) | | |
| Имя | Колл.уч. | Лист | № таб. | Итого | Дата | Страна | Лист | Листов |
| ГенП | Бромова Е.В. | 04.17 | | | | ПП | 6.9 | |
| САД | Соловьев С.В. | 04.17 | | | | | | |
| Гл.инженер | Суровиков А.А. | 04.17 | | | | | | |
| | | | | | | Основная часть проекта планировки территории | | |
| | | | | | | Осложненная территория | | |
| | | | | | | ООО «Тестор» г.Камышлов | | |
| | | | | | | Формат 914*1189 | | |

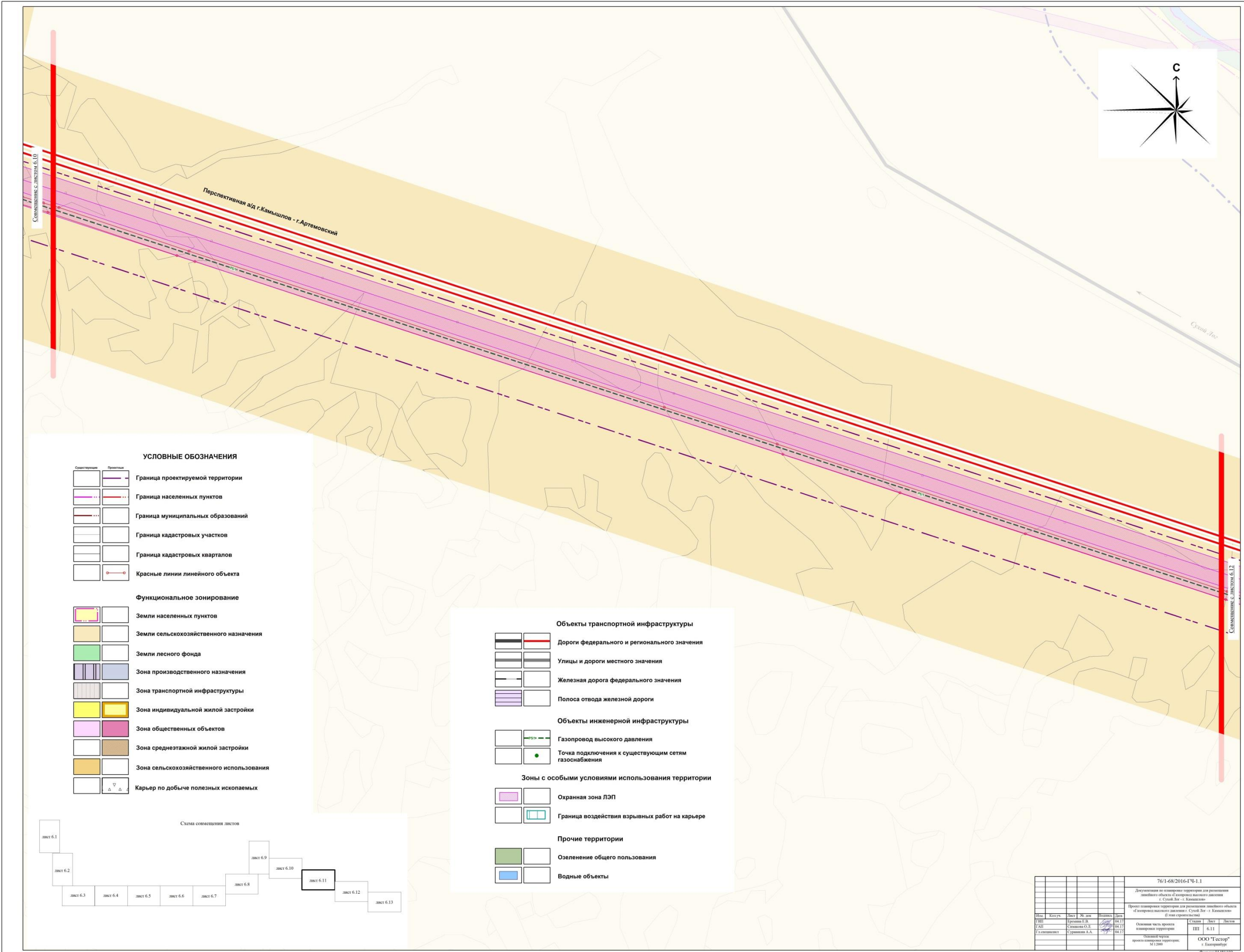


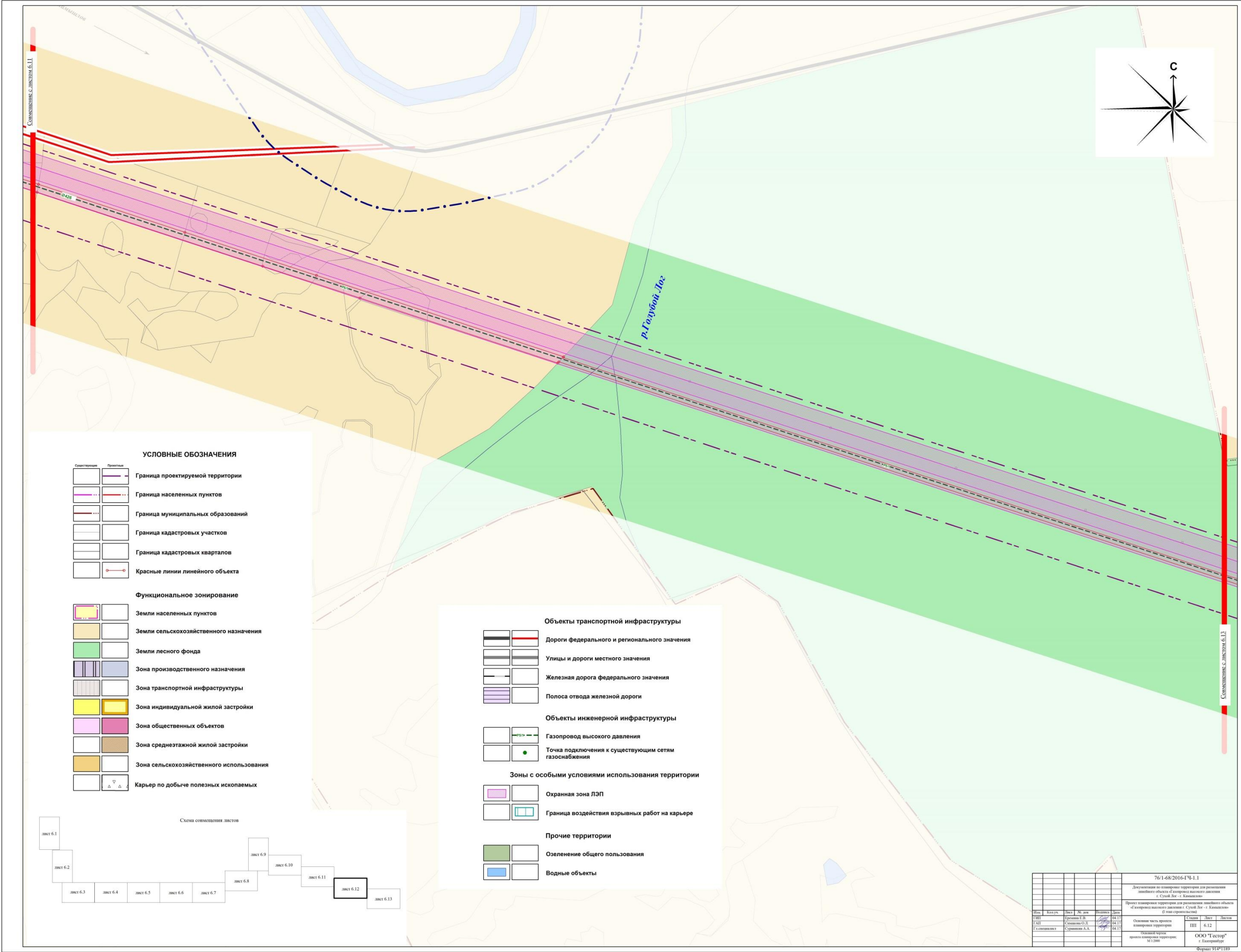
| УСЛОВНЫЕ ОБОЗНАЧЕНИЯ | | |
|----------------------------|---------------|--|
| Существующий | Проектируемый | |
| | | Граница проектируемой территории |
| | | Граница населенных пунктов |
| | | Граница муниципальных образований |
| | | Граница кадастровых участков |
| | | Граница кадастровых кварталов |
| | | Красные линии линейного объекта |
| Функциональное зонирование | | |
| | | Земли населенных пунктов |
| | | Земли сельскохозяйственного назначения |
| | | Земли лесного фонда |
| | | Зона производственного назначения |
| | | Зона транспортной инфраструктуры |
| | | Зона индивидуальной жилой застройки |
| | | Зона общественных объектов |
| | | Зона среднетажной жилой застройки |
| | | Зона сельскохозяйственного использования |
| | | Карьер по добыче полезных ископаемых |

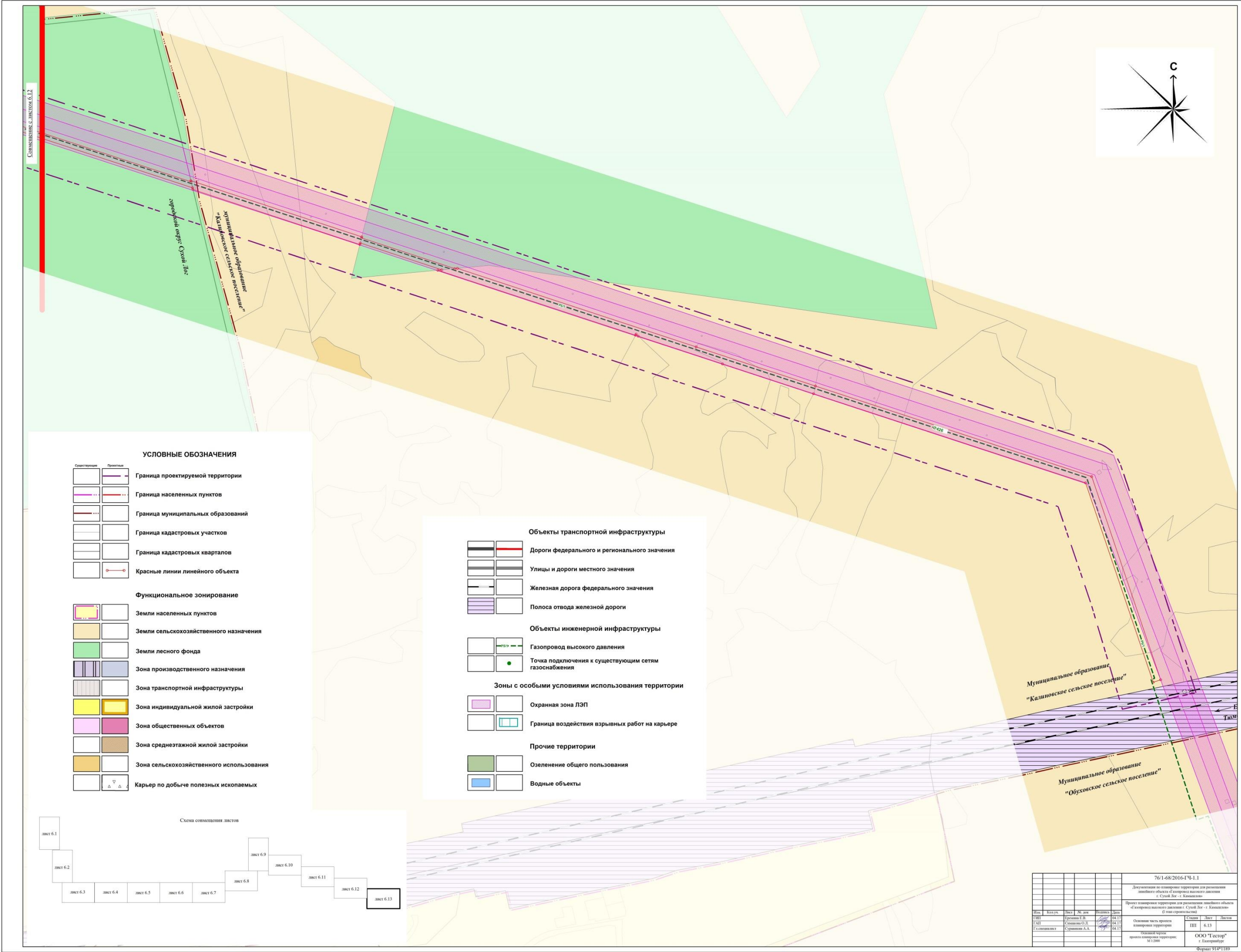
| Объекты транспортной инфраструктуры | | |
|---|---|--|
|  |  | Дороги федерального и регионального значения |
|  |  | Улицы и дороги местного значения |
|  |  | Железная дорога федерального значения |
|  |  | Полоса отвода железной дороги |
| Объекты инженерной инфраструктуры | | |
|  |  | Газопровод высокого давления |
|  |  | Точка подключения к существующим сетям газоснабжения |
| Зоны с особыми условиями использования территории | | |
|  |  | Охранная зона ЛЭП |
|  |  | Граница воздействия взрывных работ на карьере |
| Прочие территории | | |
|  |  | Озеленение общего пользования |
|  |  | Водные объекты |



| | | | | |
|--|---------|------|---------|-------|
| 761-68/2016-ГЧ-1.1 | | | | |
| Документация по планировке территории для размещения линейного объекта с характером высшего назначения | | | | |
| г. Сухой Лог - г. Камышлов | | | | |
| Проект планировки территории для размещения линейного объекта с характером высшего назначения - г. Сухой Лог - г. Камышлов (в том числе строительство) | | | | |
| Имя | Возврат | Лист | № листа | Итого |
| И.И.И. | С.С.С. | 6.10 | 6.10 | 6.10 |
| И.И.И. | С.С.С. | 6.11 | 6.11 | 6.11 |
| И.И.И. | С.С.С. | 6.12 | 6.12 | 6.12 |
| Основная часть проекта планировки территории | | | | |
| Основная часть проекта планировки территории | | | | |
| ООО "Гостар" | | | | |
| г. Екатеринбург | | | | |
| Формат 914*1189 | | | | |

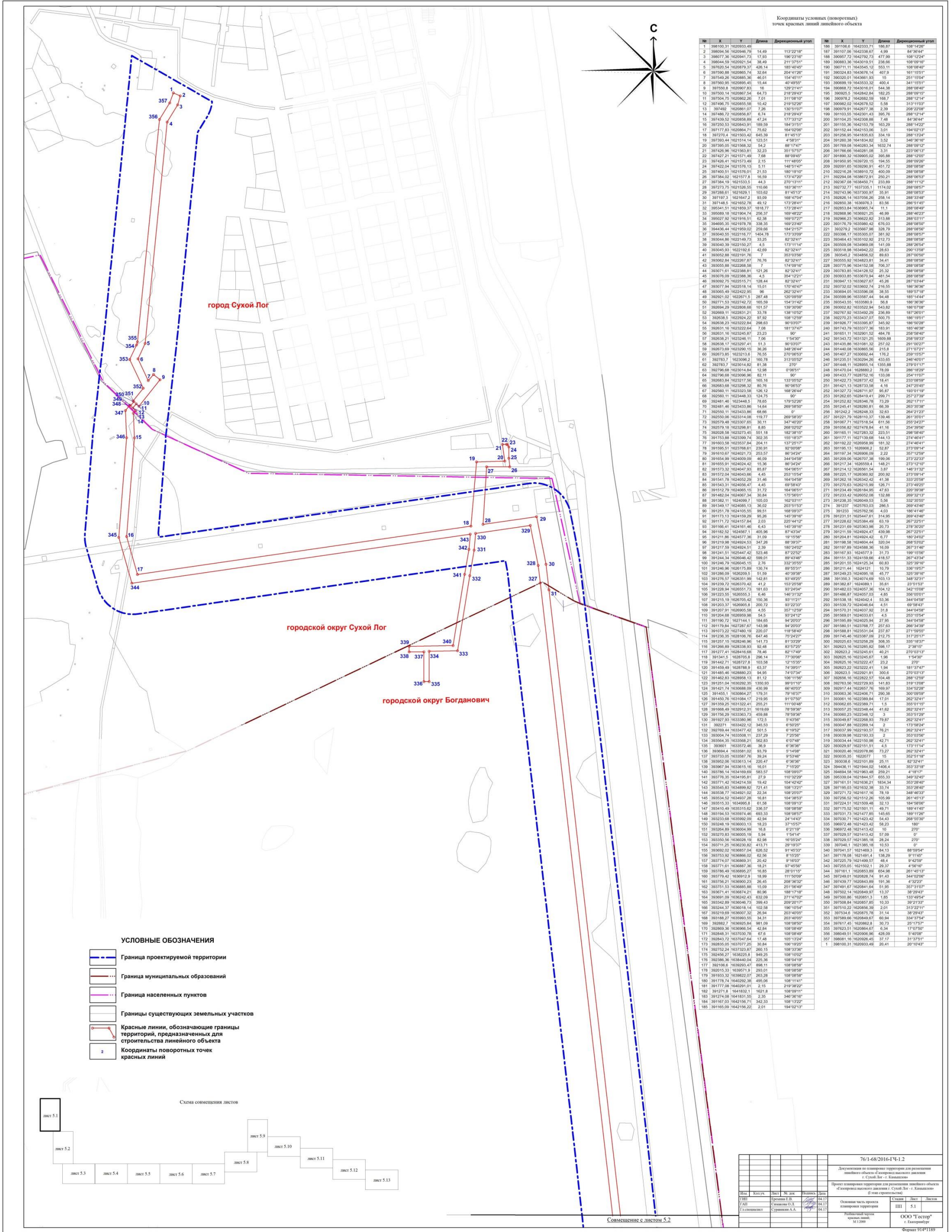




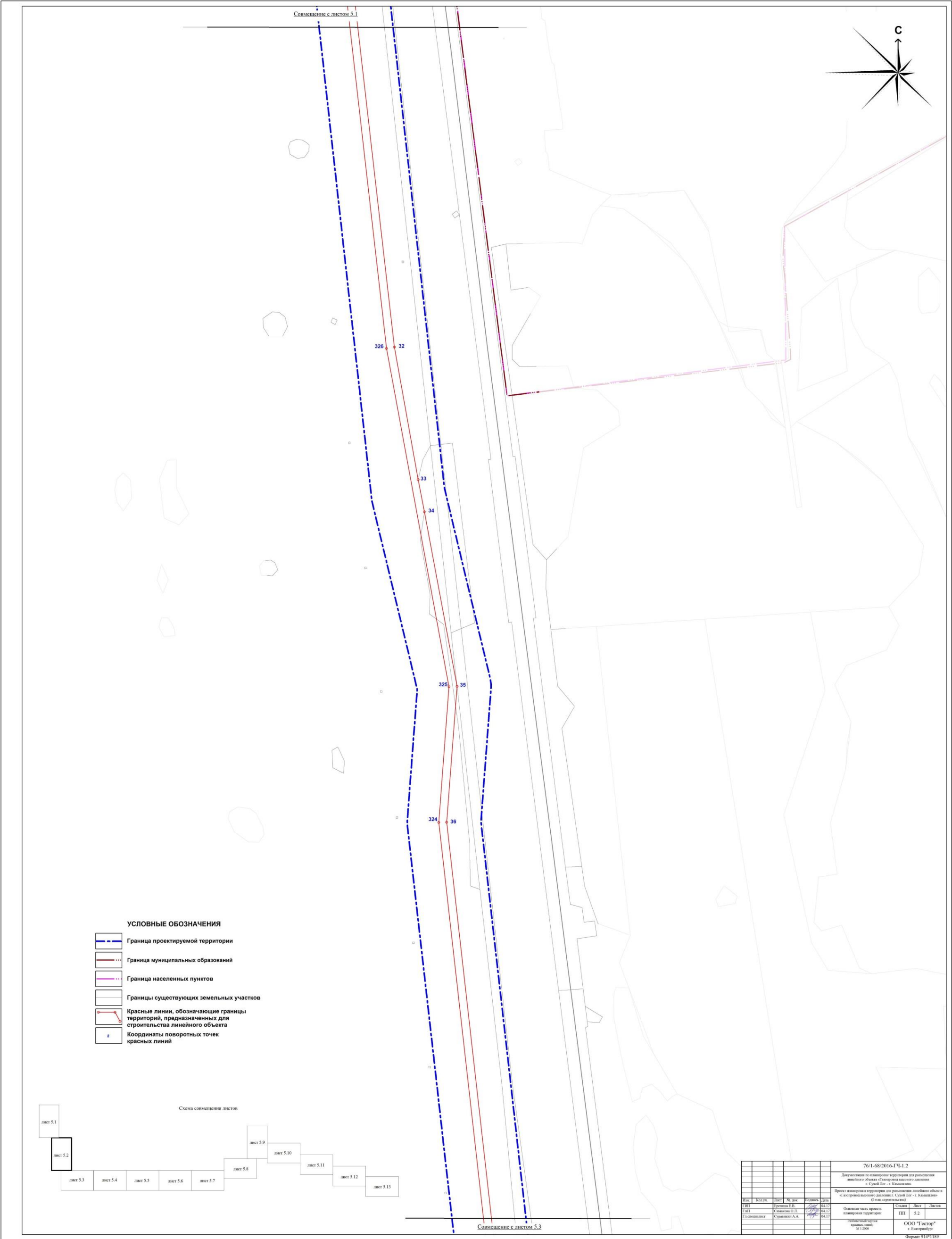


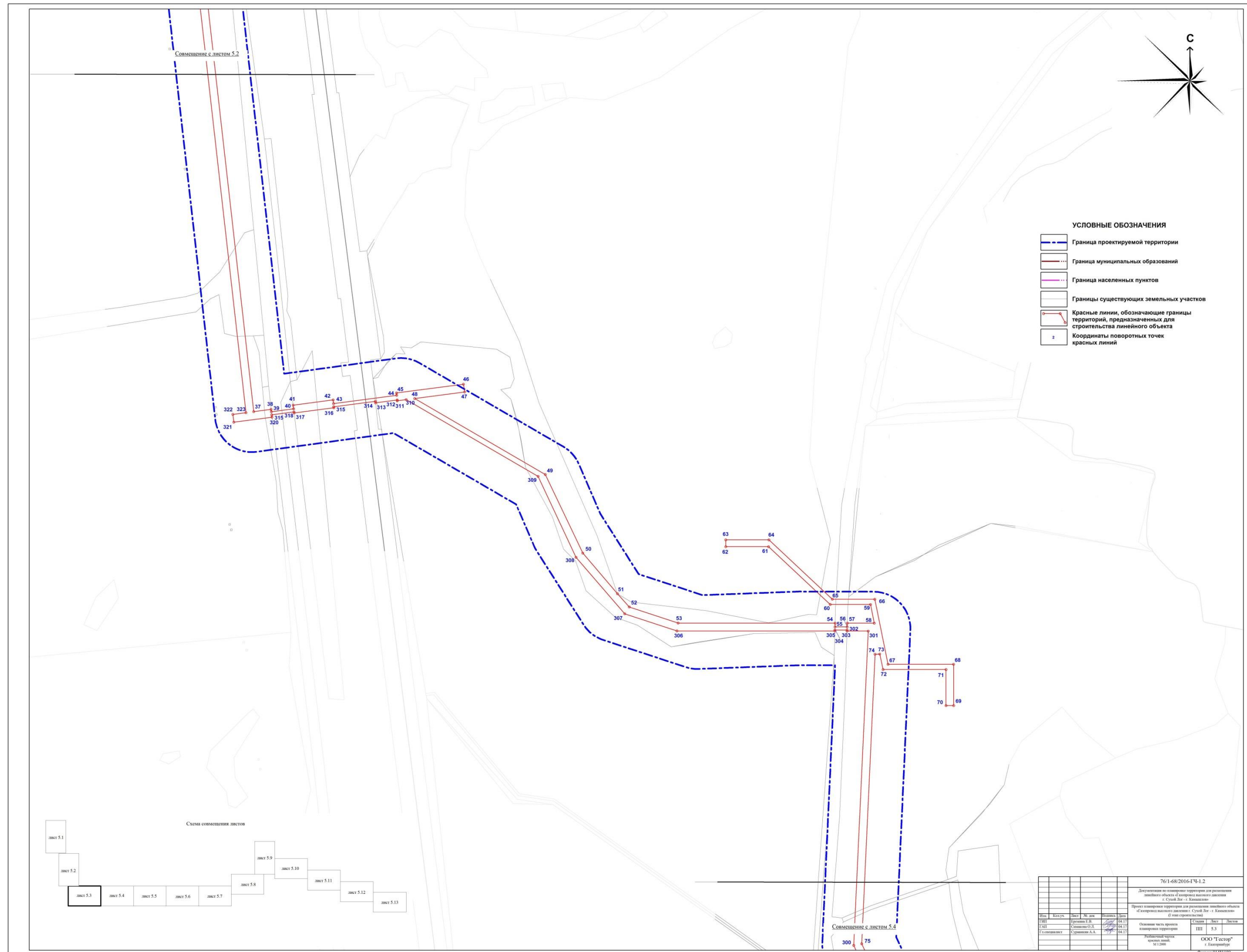
Приложение № 3
к основной части проекта
планировки территории
для размещения линейного объекта
«Газопровод высокого давления
г. Сухой Лог – г. Камышлов»
(I этап строительства)

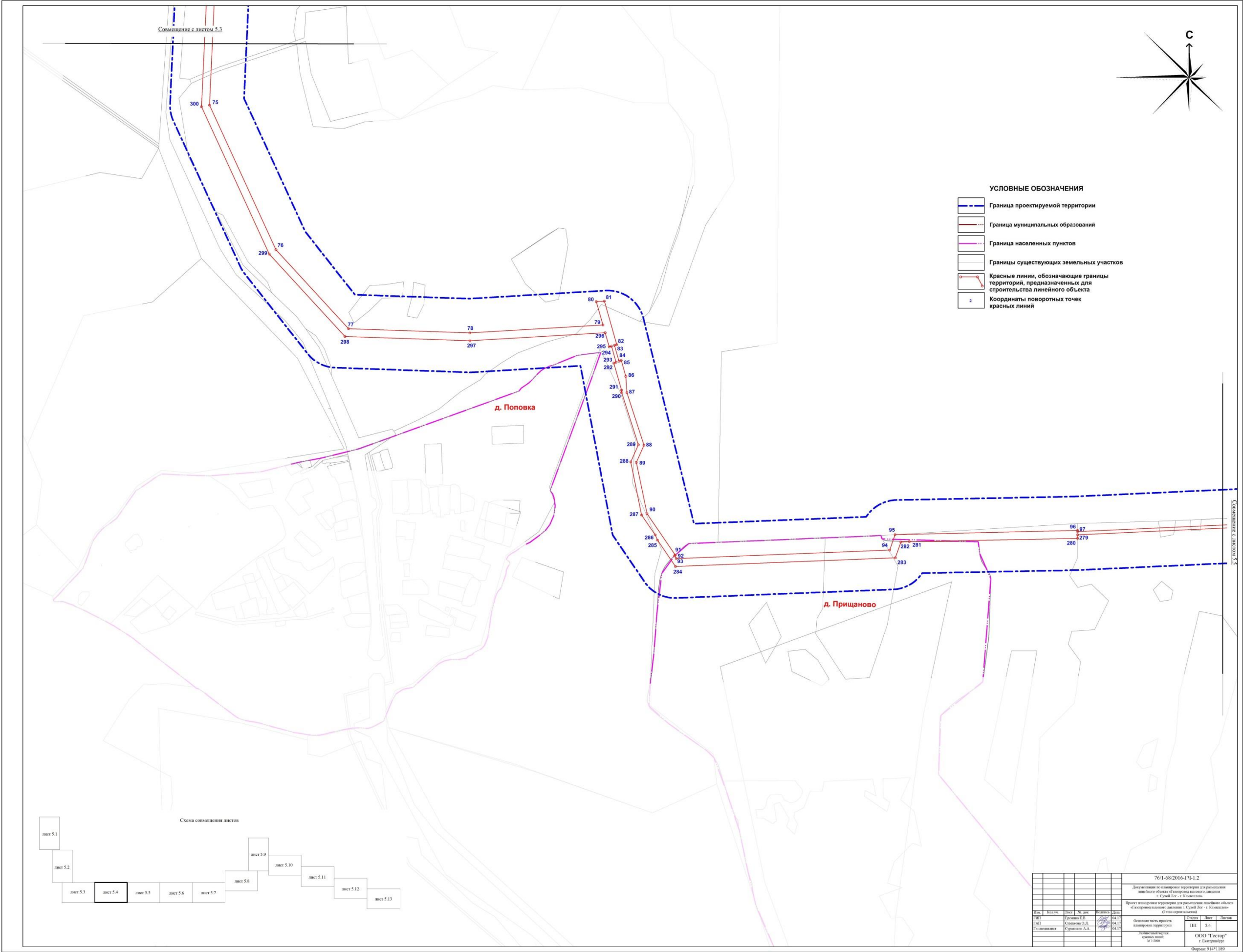
Разбивочный чертеж красных линий, масштаб 1:2000, шифр 76/1-68/2016-ГЧ-1.2



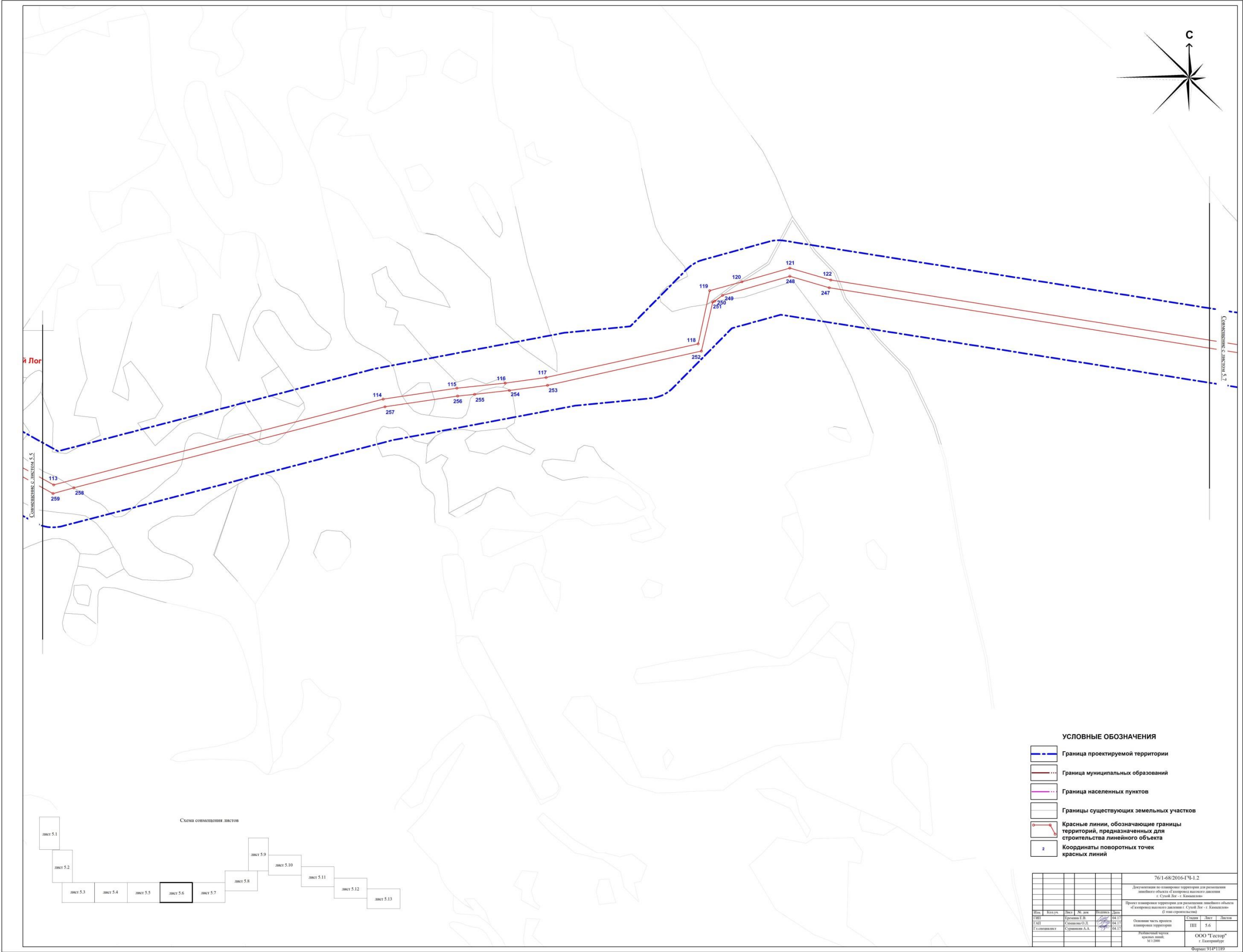
| № | X | Y | Длина | Дирекционный угол | № | X | Y | Длина | Дирекционный угол |
|----|-----------|------------|---------|-------------------|-----|-----------|------------|--------|-------------------|
| 1 | 308100.31 | 1620933.49 | | | 180 | 301106.6 | 1642333.71 | 186.87 | 108°14'20" |
| 2 | 308094.36 | 1620946.78 | 14.48 | 113°22'48" | 181 | 301107.06 | 1642338.01 | 4.86 | 84°34'45" |
| 3 | 308077.36 | 1620941.73 | 17.93 | 196°23'10" | 182 | 300957.72 | 1642792.73 | 477.89 | 108°12'24" |
| 4 | 308044.59 | 1620901.54 | 38.49 | 211°37'51" | 183 | 300883.36 | 1643019.51 | 238.66 | 108°09'16" |
| 5 | 307950.14 | 1620879.31 | 628.18 | 185°40'05" | 184 | 300711.11 | 1643445.52 | 553.11 | 108°08'11" |
| 6 | 307900.88 | 1620865.74 | 32.64 | 204°41'26" | 185 | 300324.83 | 1643676.14 | 407.9 | 161°10'51" |
| 7 | 307849.26 | 1620850.36 | 46.01 | 154°40'11" | 186 | 300320.01 | 1643661.93 | 15 | 251°10'04" |
| 8 | 307800.36 | 1620846.45 | 15.44 | 40°49'59" | 187 | 300306.19 | 1643533.32 | 406.4 | 341°11'01" |
| 9 | 307550.8 | 1620907.83 | 16 | 129°21'41" | 188 | 300868.72 | 1643016.01 | 544.38 | 288°08'40" |
| 10 | 307500.39 | 1620887.54 | 64.73 | 218°29'43" | 189 | 300925.5 | 1642842.84 | 182.25 | 288°09'15" |
| 11 | 307504.75 | 1620862.28 | 7.01 | 311°08'07" | 190 | 300971.2 | 1642802.59 | 166.7 | 288°12'14" |
| 12 | 307486.75 | 1620855.58 | 10.42 | 219°52'26" | 191 | 300982.02 | 1642678.52 | 5.58 | 313°11'03" |
| 13 | 307482 | 1620851.07 | 7.26 | 130°31'07" | 192 | 300979.91 | 1642671.36 | 2.39 | 208°22'08" |
| 14 | 307486.72 | 1620856.87 | 6.74 | 218°29'43" | 193 | 301103.55 | 1642501.43 | 365.76 | 288°12'14" |
| 15 | 307439.52 | 1620858.88 | 47.24 | 177°33'12" | 194 | 301104.25 | 1642308.88 | 7.48 | 84°36'44" |
| 16 | 307250.53 | 1620843.91 | 188.59 | 184°31'51" | 195 | 301105.36 | 1642153.79 | 163.29 | 288°14'22" |
| 17 | 307177.83 | 1620864.71 | 75.62 | 164°02'00" | 196 | 301152.44 | 1642153.06 | 3.01 | 194°02'13" |
| 18 | 307270.4 | 1621503.42 | 645.39 | 81°45'13" | 197 | 301224.28 | 1643810.72 | 400.09 | 288°08'58" |
| 19 | 307303.44 | 1621514.14 | 123.51 | 4°59'31" | 198 | 301294.08 | 1643867.91 | 250.21 | 288°08'53" |
| 20 | 307365.05 | 1621568.33 | 54.2 | 86°17'47" | 199 | 301296.05 | 1643850.63 | 334.19 | 288°13'24" |
| 21 | 307426.41 | 1621573.49 | 2.15 | 111°48'05" | 200 | 301296.05 | 1643850.63 | 334.19 | 288°13'24" |
| 22 | 307426.36 | 1621563.81 | 32.23 | 351°37'57" | 201 | 301296.05 | 1643850.63 | 334.19 | 288°13'24" |
| 23 | 307427.21 | 1621571.48 | 7.48 | 86°09'49" | 202 | 301296.05 | 1643850.63 | 334.19 | 288°13'24" |
| 24 | 307426.41 | 1621573.49 | 2.15 | 111°48'05" | 203 | 301296.05 | 1643850.63 | 334.19 | 288°13'24" |
| 25 | 307422.04 | 1621576.13 | 5.11 | 148°51'47" | 204 | 301296.05 | 1643850.63 | 334.19 | 288°13'24" |
| 26 | 307420.31 | 1621576.01 | 21.53 | 180°19'09" | 205 | 301296.05 | 1643850.63 | 334.19 | 288°13'24" |
| 27 | 307384.02 | 1621577.8 | 16.55 | 173°47'20" | 206 | 301296.05 | 1643850.63 | 334.19 | 288°13'24" |
| 28 | 307384.19 | 1621533.5 | 44.3 | 270°13'11" | 207 | 301296.05 | 1643850.63 | 334.19 | 288°13'24" |
| 29 | 307373.76 | 1621538.58 | 110.68 | 183°36'11" | 208 | 301296.05 | 1643850.63 | 334.19 | 288°13'24" |
| 30 | 307288.61 | 1621629.1 | 103.62 | 81°45'13" | 209 | 301296.05 | 1643850.63 | 334.19 | 288°13'24" |
| 31 | 307197.3 | 1621647.2 | 93.09 | 168°47'04" | 210 | 301296.05 | 1643850.63 | 334.19 | 288°13'24" |
| 32 | 307148.5 | 1621652.78 | 49.52 | 172°29'41" | 211 | 301296.05 | 1643850.63 | 334.19 | 288°13'24" |
| 33 | 307041.51 | 1621659.37 | 1818.77 | 173°28'41" | 212 | 301296.05 | 1643850.63 | 334.19 | 288°13'24" |
| 34 | 306959.39 | 1621694.74 | 256.37 | 169°48'22" | 213 | 301296.05 | 1643850.63 | 334.19 | 288°13'24" |
| 35 | 306927.52 | 1621695.51 | 62.38 | 169°07'27" | 214 | 301296.05 | 1643850.63 | 334.19 | 288°13'24" |
| 36 | 306865.35 | 1621678.78 | 338.35 | 169°23'40" | 215 | 301296.05 | 1643850.63 | 334.19 | 288°13'24" |
| 37 | 306840.34 | 1621695.02 | 258.66 | 184°21'37" | 216 | 301296.05 | 1643850.63 | 334.19 | 288°13'24" |
| 38 | 306840.34 | 1621695.02 | 258.66 | 184°21'37" | 217 | 301296.05 | 1643850.63 | 334.19 | 288°13'24" |
| 39 | 306840.34 | 1621695.02 | 258.66 | 184°21'37" | 218 | 301296.05 | 1643850.63 | 334.19 | 288°13'24" |
| 40 | 306840.34 | 1621695.02 | 258.66 | 184°21'37" | 219 | 301296.05 | 1643850.63 | 334.19 | 288°13'24" |
| 41 | 306840.34 | 1621695.02 | 258.66 | 184°21'37" | 220 | 301296.05 | 1643850.63 | 334.19 | 288°13'24" |
| 42 | 306840.34 | 1621695.02 | 258.66 | 184°21'37" | 221 | 301296.05 | 1643850.63 | 334.19 | 288°13'24" |
| 43 | 306840.34 | 1621695.02 | 258.66 | 184°21'37" | 222 | 301296.05 | 1643850.63 | 334.19 | 288°13'24" |
| 44 | 306840.34 | 1621695.02 | 258.66 | 184°21'37" | 223 | 301296.05 | 1643850.63 | 334.19 | 288°13'24" |
| 45 | 306840.34 | 1621695.02 | 258.66 | 184°21'37" | 224 | 301296.05 | 1643850.63 | 334.19 | 288°13'24" |
| 46 | 306840.34 | 1621695.02 | 258.66 | 184°21'37" | 225 | 301296.05 | 1643850.63 | 334.19 | 288°13'24" |
| 47 | 306840.34 | 1621695.02 | 258.66 | 184°21'37" | 226 | 301296.05 | 1643850.63 | 334.19 | 288°13'24" |
| 48 | 306840.34 | 1621695.02 | 258.66 | 184°21'37" | 227 | 301296.05 | 1643850.63 | 334.19 | 288°13'24" |
| 49 | 306840.34 | 1621695.02 | 258.66 | 184°21'37" | 228 | 301296.05 | 1643850.63 | 334.19 | 288°13'24" |
| 50 | 306840.34 | 1621695.02 | 258.66 | 184°21'37" | 229 | 301296.05 | 1643850.63 | 334.19 | 288°13'24" |
| 51 | 306840.34 | 1621695.02 | 258.66 | 184°21'37" | 230 | 301296.05 | 1643850.63 | 334.19 | 288°13'24" |
| 52 | 306840.34 | 1621695.02 | 258.66 | 184°21'37" | 231 | 301296.05 | 1643850.63 | 334.19 | 288°13'24" |
| 53 | 306840.34 | 1621695.02 | 258.66 | 184°21'37" | 232 | 301296.05 | 1643850.63 | 334.19 | 288°13'24" |
| 54 | 306840.34 | 1621695.02 | 258.66 | 184°21'37" | 233 | 301296.05 | 1643850.63 | 334.19 | 288°13'24" |
| 55 | 306840.34 | 1621695.02 | 258.66 | 184°21'37" | 234 | 301296.05 | 1643850.63 | 334.19 | 288°13'24" |
| 56 | 306840.34 | 1621695.02 | 258.66 | 184°21'37" | 235 | 301296.05 | 1643850.63 | 334.19 | 288°13'24" |
| 57 | 306840.34 | 1621695.02 | 258.66 | 184°21'37" | 236 | 301296.05 | 1643850.63 | 334.19 | 288°13'24" |
| 58 | 306840.34 | 1621695.02 | 258.66 | 184°21'37" | 237 | 301296.05 | 1643850.63 | 334.19 | 288°13'24" |
| 59 | 306840.34 | 1621695.02 | 258.66 | 184°21'37" | 238 | 301296.05 | 1643850.63 | 334.19 | 288°13'24" |
| 60 | 306840.34 | 1621695.02 | 258.66 | 184°21'37" | 239 | 301296.05 | 1643850.63 | 334.19 | 288°13'24" |
| 61 | 306840.34 | 1621695.02 | 258.66 | 184°21'37" | 240 | 301296.05 | 1643850.63 | 334.19 | 288°13'24" |
| 62 | 306840.34 | 1621695.02 | 258.66 | 184°21'37" | 241 | 301296.05 | 1643850.63 | 334.19 | 288°13'24" |
| 63 | 306840.34 | 1621695.02 | 258.66 | 184°21'37" | 242 | 301296.05 | 1643850.63 | 334.19 | 288°13'24" |
| 64 | 306840.34 | 1621695.02 | 258.66 | 184°21'37" | 243 | 301296.05 | 1643850.63 | 334.19 | 288°13'24" |
| 65 | 306840.34 | 1621695.02 | 258.66 | 184°21'37" | 244 | 301296.05 | 1643850.63 | 334.19 | 288°13'24" |
| 66 | 306840.34 | 1621695.02 | 258.66 | 184°21'37" | 245 | 301296.05 | 1643850.63 | 334.19 | 288°13'24" |
| 67 | 306840.34 | 1621695.02 | 258.66 | 184°21'37" | 246 | 301296.05 | 1643850.63 | 334.19 | 288°13'24" |
| 68 | 306840.34 | 1621695.02 | 258.66 | 184°21'37" | 247 | 301296.05 | 1643850.63 | 334.19 | 288°13'24" |
| 69 | 306840.34 | 1621695.02 | 258.66 | 184°21'37" | 248 | 301296.05 | 1643850.63 | 334.19 | 288°13'24" |
| 70 | 306840.34 | 1621695.02 | 258.66 | 184°21'37" | 249 | 301296.05 | 1643850.63 | 334.19 | 288°13'24" |
| 71 | 306840.34 | 1621695.02 | 258.66 | 184°21'37" | 250 | 301296.05 | 1643850.63 | 334.19 | 288°13'24" |
| 72 | 306840.34 | 1621695.02 | 258.66 | 184°21'37" | 251 | 301296.05 | 1643850.63 | 334.19 | 288°13'24" |
| 73 | 306840.34 | 1621695.02 | 258.66 | 184°21'37" | 252 | 301296.05 | 1643850.63 | 334.19 | 288°13'24" |
| 74 | 306840.34 | 1621695.02 | 258.66 | 184°21'37" | 253 | 301296.05 | 1643850.63 | 334.19 | 288°13'24" |
| 75 | 306840.34 | 1621695.02 | 258.66 | 184°21'37" | 254 | 301296.05 | 1643850.63 | 334.19 | 288°13'24" |
| 76 | 306840.34 | 1621695.02 | 258.66 | 184°21'37" | 255 | 301296.05 | 1643850.63 | 334.19 | 288°13'24" |
| 77 | 306840.34 | 1621695.02 | 258.66 | 184°21'37" | 256 | 301296.05 | 1643850.63 | 334.19 | 288°13'24" |
| 78 | 306840.34 | 1621695.02 | 258.66 | 184°21'37" | 257 | 301296.05 | 1643850.63 | 334.19 | 288°13'24" |
| 79 | 306840.34 | 1621695.02 | 258.66 | 184°21'37" | 258 | 301296.05 | 1643850.63 | 334.19 | 288°13'24" |
| 80 | 306840.34 | 1621695.02 | 258.66 | 184°21'37" | 259 | 301296.05 | 1643850.63 | 334.19 | 288°13'24" |
| 81 | 306840.34 | 1621695.02 | 258.66 | 184°21'37" | 260 | 301296.05 | 1643850.63 | 334.19 | 288°13'24" |
| 82 | 306840.34 | 1621695.02 | 258.66 | 184°21'37" | 261 | 301296.05 | 1643850.63 | 334.19 | 288°13'24" |
| 83 | 306840.34 | 1621695.02 | 258.66 | 184°21'37" | 262 | 301296.05 | 1643850.63 | 334.19 | 288°13'24" |
| 84 | 306840.34 | 1621695.02 | 258.66 | 184°21'37" | 263 | 301296.05 | 1643850.63 | 334.19 | 288°13'24" |
| 85 | 306840.34 | 1621695.02 | 258.66 | 184°21'37" | 264 | 301296.05 | 1643850.63 | 334.19 | 288°13'24" |
| 86 | 306840.34 | 1621695.02 | 258.66 | 184°21'37" | 265 | 301296.05 | 1643850.63 | 334.19 | 288°13'24" |
| 87 | 306840.34 | 1621695.02 | 258.66 | 184°21'37" | 266 | 301296.05 | 1643850.63 | 334.19 | 288°13'24" |
| 88 | 306840.34 | 1621695.02 | 258.66 | 184°21'37" | 267 | 301296.05 | 1643850.63 | 334.19 | 288°13'24" |
| 89 | 306840.34 | 1621695.02 | 258.66 | 184°21'37" | 268 | 301296.05 | 1643850.63 | 334.19 | 288°13'24" |
| 90 | 306840.34 | 1621695.02 | 258.66 | 184°21'37" | 269 | 301296.05 | 1643850.63 | 334.19 | 288°13'24" |
| 91 | 306840.34 | 1621695.02 | 258.66 | 184°21'37" | 270 | 301296.05 | 1643850.63 | 334.19 | 288°13'24" |
| 92 | 306840.34 | 1621695.02 | 258.66 | | | | | | |




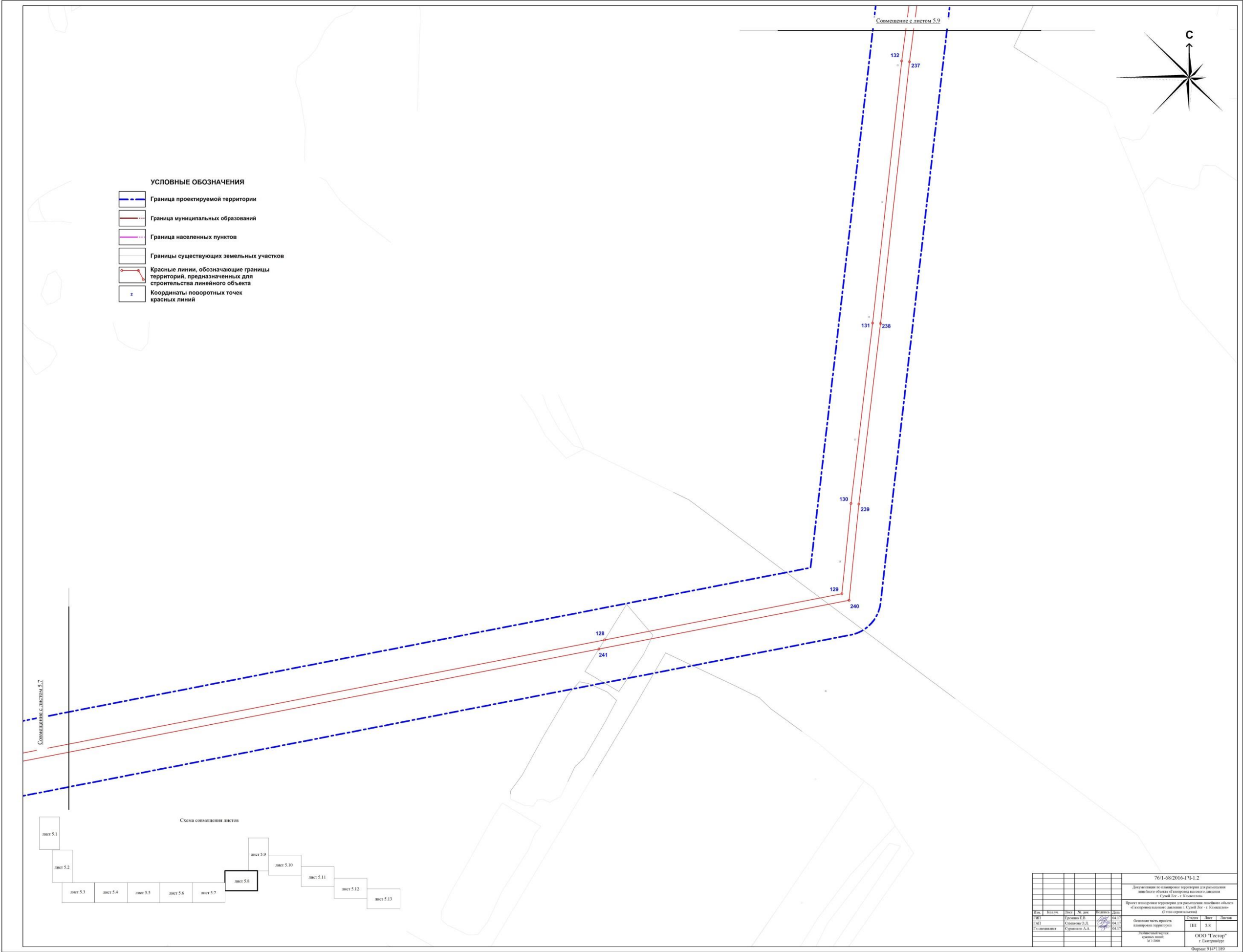


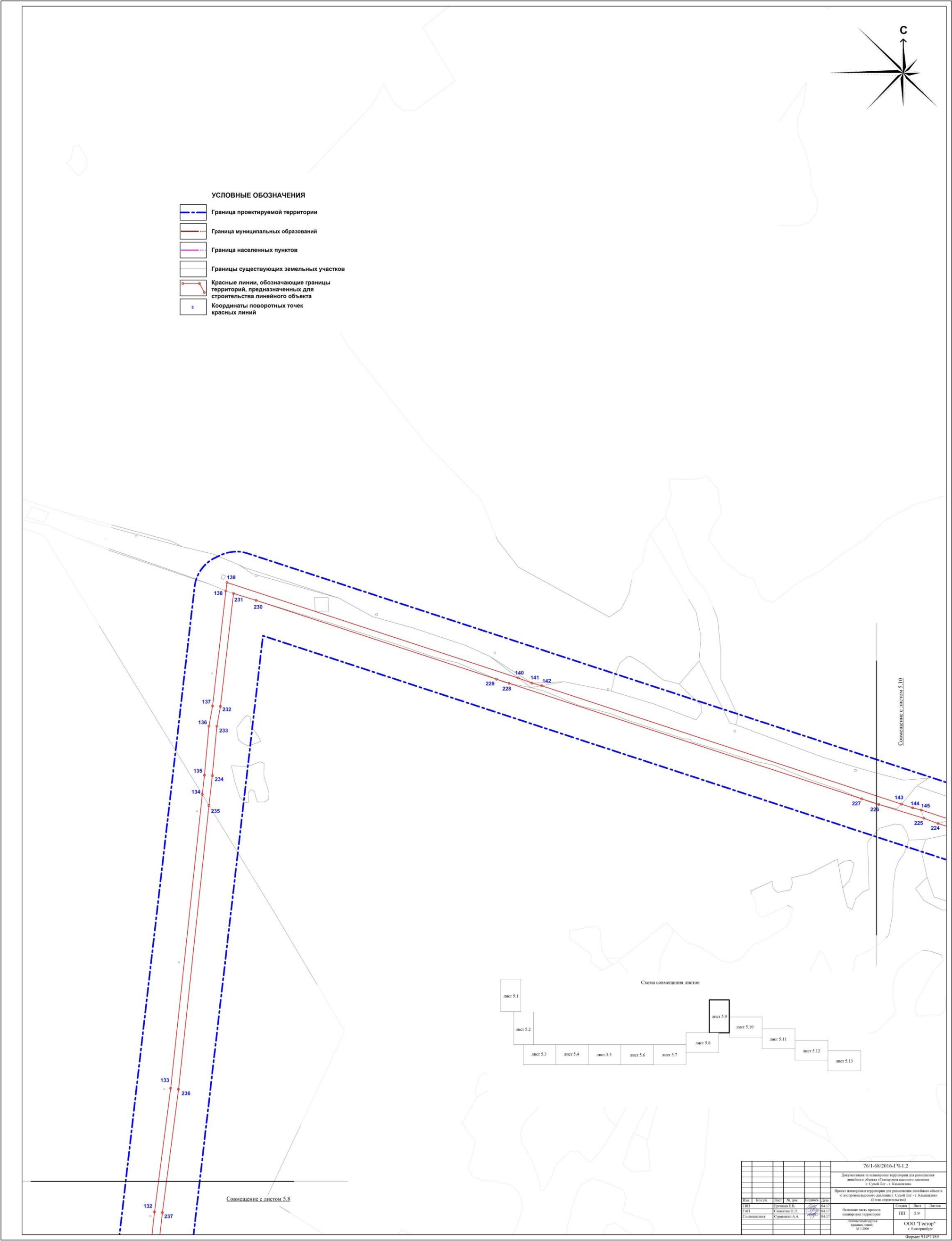


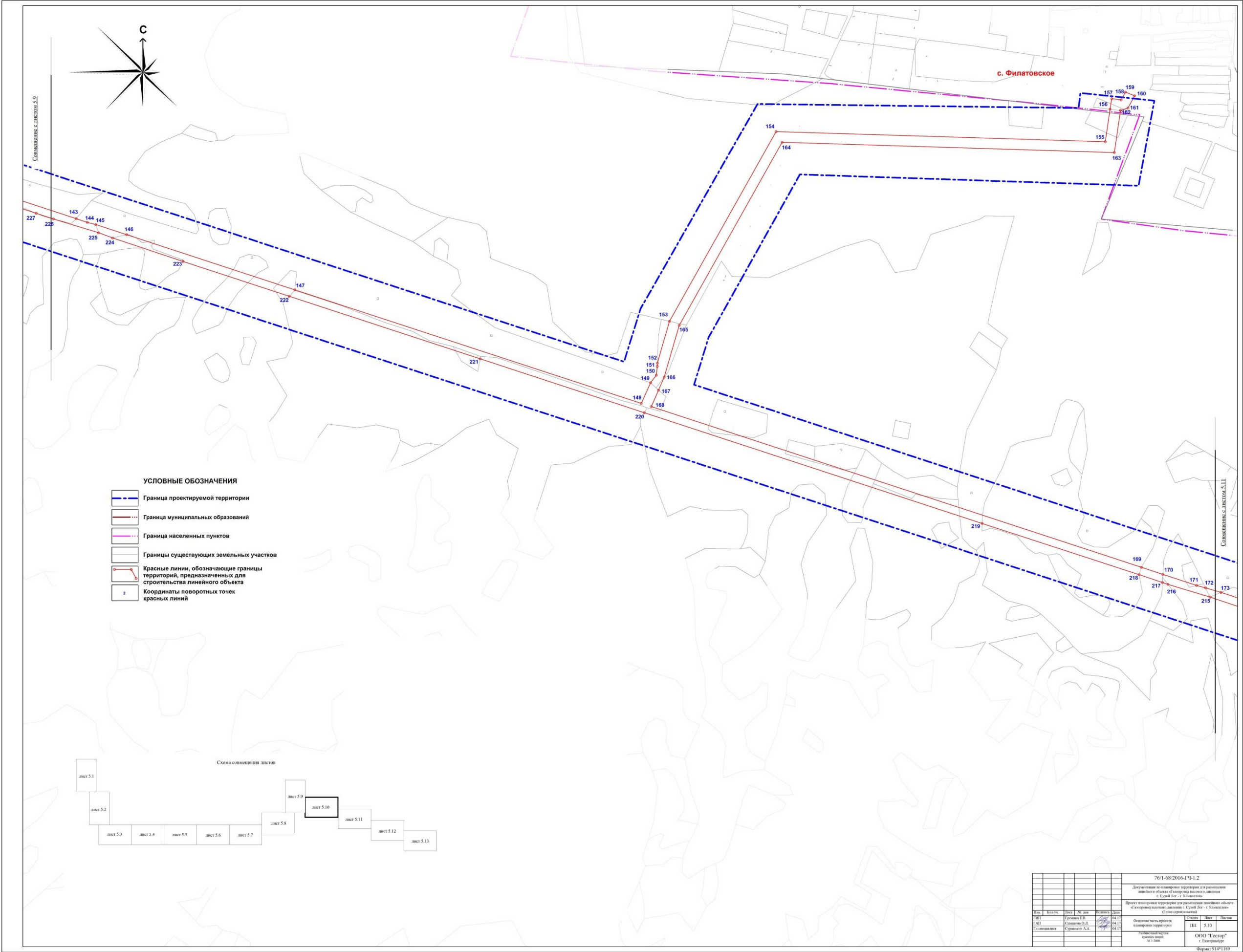


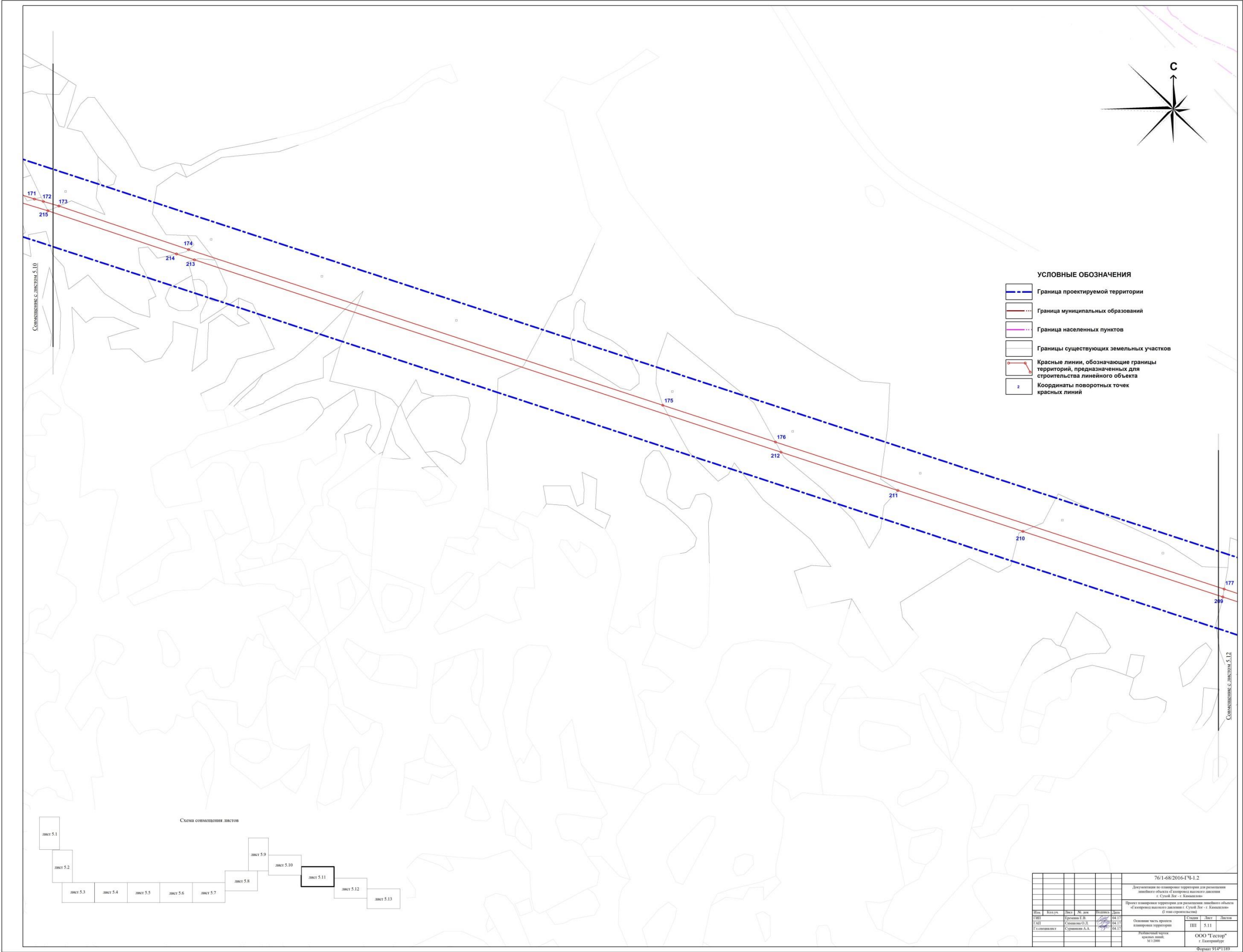


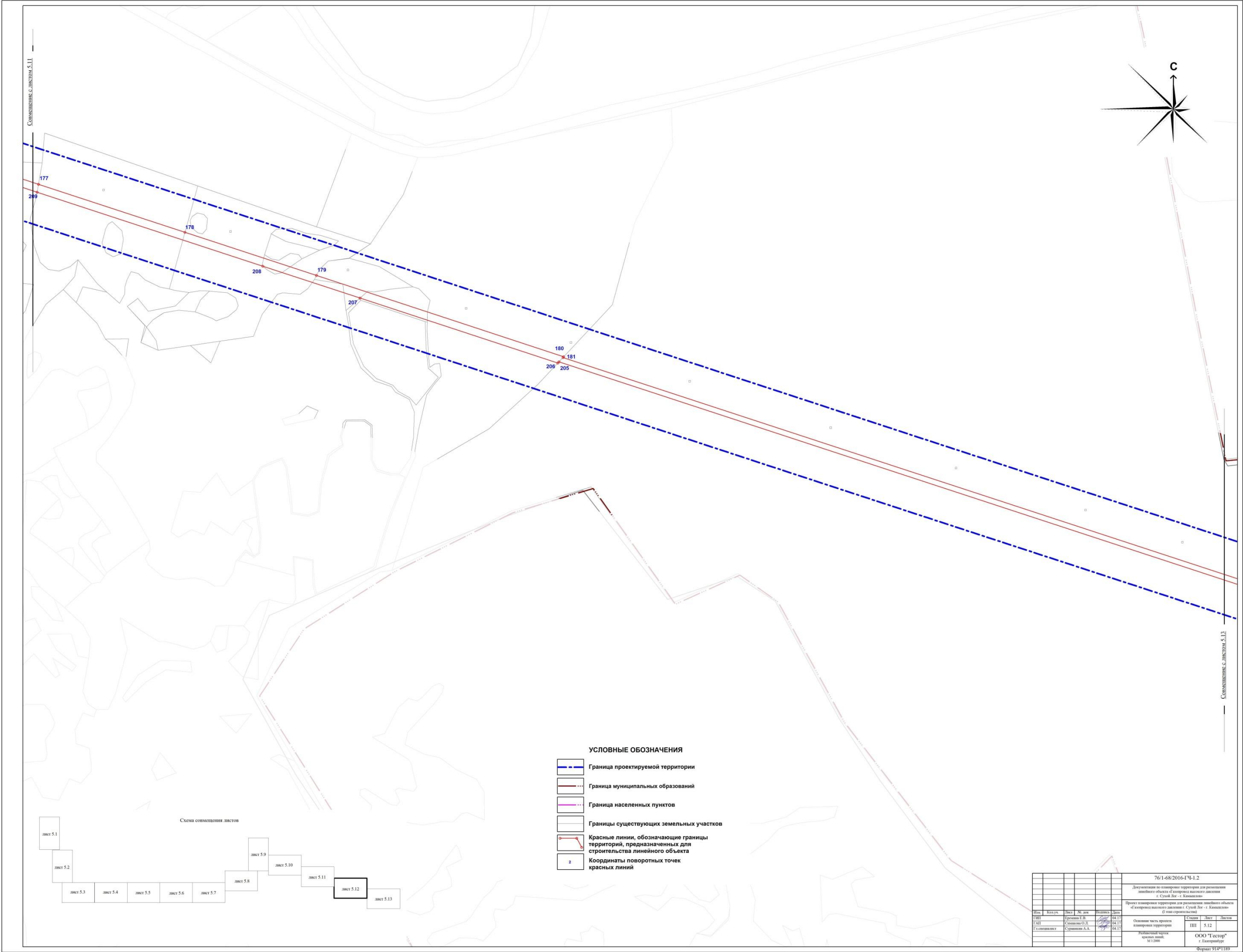


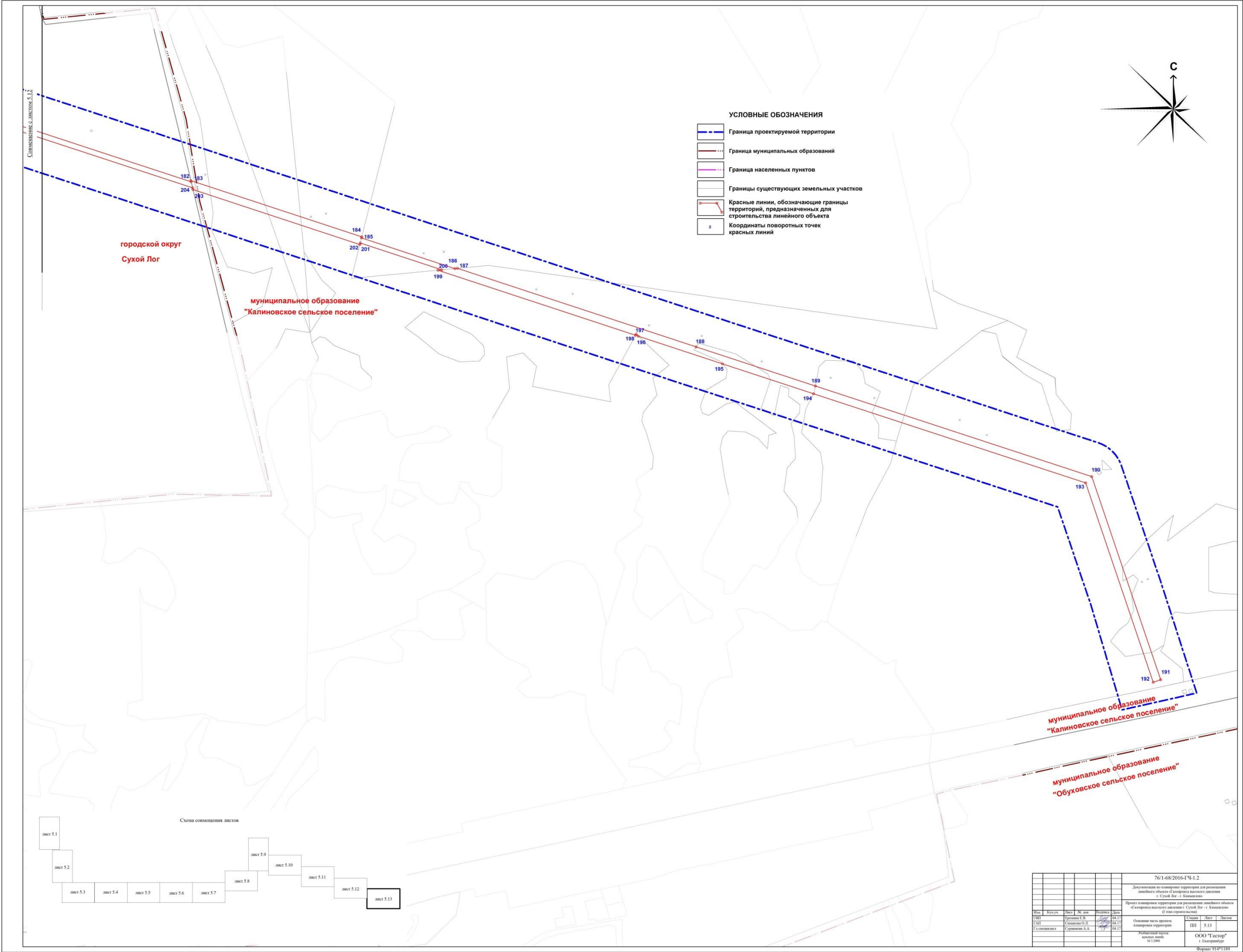












УТВЕРЖДЕН

постановлением Правительства
Свердловской области
от 07.12.2017 № 916-ПП
«Об утверждении основной части
проекта планировки территории
для размещения линейного объекта
«Газопровод высокого давления
г. Сухой Лог – г. Камышлов»
(I, II, III этапы строительства)
и проекта межевания территории
для размещения линейного объекта
«Газопровод высокого давления
г. Сухой Лог – г. Камышлов»
(I, II, III этапы строительства)

ПРОЕКТ

**межевания территории для размещения линейного объекта
«Газопровод высокого давления г. Сухой Лог – г. Камышлов»
(I этап строительства)**

1. Сведения об образуемых и изменяемых земельных участках и их частях (пояснительная записка), том 3, шифр 76/1-68/2016-ГЧ-3 (приложение № 1).
2. Чертеж межевания территории (формирование границ земельных участков и частей земельных участков на период строительства), масштаб 1:2000, шифр 76/1-68/2016-ГЧ-3.2 (приложение № 2).
3. Чертеж межевания территории (формирование земельных участков, подлежащих изъятию для государственных нужд на период строительства), масштаб 1:2000, шифр 76/1-68/2016-ГЧ-3.3 (приложение № 3).
4. Чертеж межевания территории (на расчетный срок), масштаб 1:2000, шифр 76/1-68/2016-ГЧ-3.4 (приложение № 4).

Приложение № 1
к проекту межевания территории
для размещения линейного объекта
«Газопровод высокого давления
г. Сухой Лог – г. Камышлов»
(I этап строительства)

Сведения об образуемых и изменяемых земельных участках и их частях
(пояснительная записка), том 3, шифр 76/1-68/2016-ТЧ-3

**Общество с ограниченной ответственностью
«Гестор»**







Заказчик: Акционерное общество «ГАЗЭКС»

**Документация по планировке территории для размещения линейного
объекта «Газопровод высокого давления г. Сухой Лог – г. Камышлов»**

**ПРОЕКТ
межевания территории для размещения линейного объекта
«Газопровод высокого давления г. Сухой Лог – г. Камышлов»
(I этап строительства)**

**Сведения об образуемых и изменяемых земельных участках
и их частях
Пояснительная записка. Том 3. Шифр 76/1-68/2016-ТЧ-3**

Список разработчиков

| Раздел проекта | Должность | Фамилия | Подпись |
|----------------------------------|--------------------------------|----------------|---|
| Руководитель | Директор | Вахрушева Н.А. |  |
| Руководитель проекта | Главный градостроитель проекта | Суравикин А.А. |  |
| Архитектурно-планировочная часть | Главный архитектор проекта | Симакова О.Л. |  |
| Инженерные сети | Главный инженер проекта | Еремина Е.В. |  |

Состав документации по планировке территории

| № п\п | Наименование | Масштаб | Количество листов | Гриф секретности |
|----------|--|---------|----------------------|---------------------|
| 1. | Материалы основной части проекта планировки территории | | | |
| 1.1. | Проект планировки территории для размещения линейного объекта «Газопровод высокого давления г. Сухой Лог – г. Камышлов». Основная часть. Том 1. Шифр 76/1-68/2016-ГЧ-1 | - | 27 | несекретно |
| 1.2. | Основной чертеж проекта планировки территории. Шифр 76/1-68/2016-ГЧ-1.1 | 1:2000 | 13 | несекретно |
| 1.3. | Разбивочный чертеж красных линий. Шифр 76/1-68/2016-ГЧ-1.2 | 1:2000 | 13 | несекретно |
| 2. | Материалы по обоснованию проекта планировки территории | | | |
| 2.1. | Проект планировки территории для размещения линейного объекта «Газопровод высокого давления г. Сухой Лог – г. Камышлов». Материалы по обоснованию. Том 2. Шифр 76/1-68/2016-ГЧ-2 | - | 70 | несекретно |
| 2.2. | Схема расположения элемента планировочной структур, включающая в себя «Схему расположения элемента планировочной структуры (проектируемой территории)» и «Схему размещения ближайших предприятий технического и социального обслуживания» Шифр 76/1-68/2016-ГЧ-2.1 | 1:30000 | 1 | несекретно |
| 2.3. | Схема использования и состояния территории в период подготовки проекта планировки (опорный план). Шифр 76/1-68/2016-ГЧ-2.2 | 1:2000 | 13 | несекретно |
| 2.4. | Схема развития инженерной инфраструктуры. Шифр 76/1-68/2016-ГЧ-2.3 | 1:2000 | 13 | несекретно |
| 2.5. | Схема границ зон с особыми условиями использования территории, включающая в себя «Схему организации улично-дорожной сети», «Схему вертикальной планировки и инженерной подготовки территории», «Схему границ территорий объектов культурного наследия» и «Схему границ зон с особыми условиями использования территории». Шифр 76/1-68/2016-ГЧ-2.4 | 1:2000 | 13 | несекретно |
| 3. | Материалы проекта межевания | | | |
| 3.1. | Проект межевания территории для размещения линейного объекта «Газопровод высокого давления г. Сухой Лог – г. Камышлов». Том 3. Шифр 76/1-68/2016-ГЧ-3 | - | 72 | несекретно |
| 3.2. | Схема фактического использования территории. Шифр 76/1-68/2016-ГЧ-3.1 | 1:5000 | 5 | несекретно |
| 3.3. | Чертеж межевания территории (формирование границ земельных участков и частей земельных участков на период | 1:2000 | 13 | несекретно |

| | | | | |
|------|--|--------|----|------------|
| | строительства). Шифр 76/1-68/2016-ГЧ-3.2 | | | |
| 3.4. | Чертеж межевания территории (формирование земельных участков, подлежащих изъятию для государственных нужд на период строительства). Шифр 76/1-68/2016-ГЧ-3.3 | 1:2000 | 13 | несекретно |
| 3.5. | Чертеж межевания территории (на расчетный срок). Шифр 76/1-68/2016-ГЧ-3.4 | 1:2000 | 13 | несекретно |

Содержание

| | |
|---|-----|
| Введение..... | 68 |
| 1. Существующее межевание территории..... | 71 |
| 2. Проектное межевание территории | 80 |
| 2.1. Определение территорий, подлежащих межеванию..... | 81 |
| 2.2. Межевание территории на период строительства..... | 81 |
| 2.3. Межевание территории на расчетный срок..... | 82 |
| 3. Предложения по установлению публичных сервитутов | 133 |

Введение

Документация по планировке территории для размещения линейного объекта инженерной инфраструктуры регионального значения «Газопровод высокого давления г. Сухой Лог – г. Камышлов» (далее – линейный объект) разработана в рамках договора оказания услуг на выполнение работ по разработке документации по планировке территории для размещения линейного объекта «Газопровод высокого давления г. Сухой Лог – г. Камышлов» между заказчиком – Акционерным обществом «ГАЗЭКС» и проектировщиком – обществом с ограниченной ответственностью «Гестор» на основании приказов Министерства строительства и развития инфраструктуры Свердловской области от 08.06.2016 № 409-П «О принятии решения о подготовке документации по планировке территории для размещения линейного объекта «Газопровод высокого давления г. Сухой Лог – г. Камышлов» и от 01.12.2016 № 952-П «О внесении изменений в приказ Министерства строительства и развития инфраструктуры Свердловской области от 08.06.2016 № 409-П «О принятии решения о подготовке документации по планировке территории для размещения линейного объекта «Газопровод высокого давления г. Сухой Лог – г. Камышлов».

На основании статьи 12 Закона Свердловской области от 04 июля 2016 года № 76-ОЗ «О видах объектов регионального значения и местного значения, подлежащих отображению на документах территориального планирования Свердловской области и муниципальных образований, расположенных на территории Свердловской области» линейный объект относится к объектам регионального значения.

Разработка документации по планировке территории для размещения линейного объекта выполнена в три этапа:

1 этап (ориентировочная протяженность 32 км): участок линейного объекта от газораспределительной станции в г. Сухой Лог до отключающего устройства ПК 145 железнодорожной станции Пышминская, Камышловский муниципальный район;

2 этап (ориентировочная протяженность 8 км): участок линейного объекта от отключающего устройства ПК 145 железнодорожной станции Пышминская, Камышловский муниципальный район до отключающего устройства ПК 223;

3 этап (ориентировочная протяженность 16 км) от отключающего устройства ПК 223 до ГГРП-1 с. Обуховское и ГГРП-2 г. Камышлов.

Целью разделения документации по планировке территории для размещения линейного объекта на этапы являются различные сроки строительства и введения в эксплуатацию линейного объекта.

Целью разработки проекта планировки территории является определение зоны планируемого размещения линейного объекта регионального значения и установление параметров его планируемого развития.

Целью разработки проекта межевания территории является определение местоположения границ образуемых земельных участков и частей земельных участков.

При разработке настоящего проекта учтены следующие нормативные правовые акты и нормативные материалы:

Градостроительный кодекс Российской Федерации;

Водный кодекс Российской Федерации;

Земельный кодекс Российской Федерации;

Федеральный закон от 22 июля 2008 года № 123 «Технический регламент о требованиях пожарной безопасности»;

СНиП 11-04-2003. Строительные нормы и правила. «Инструкция о порядке разработки, согласования, экспертизы и утверждения градостроительной документации»;

СП 48.13330.2011. Свод правил. «Организация строительства». Актуализированная редакция СНиП 12-01-2004;

СП 42.13330.2011. Свод правил. «Градостроительство. Планировка и застройка городских и сельских поселений». Актуализированная редакция СНиП 2.07.01-89*;

СП 62.13330.2011. Свод правил. «Газораспределительные системы»;

Постановление Правительства Свердловской области от 15.03.2010 № 380-ПП «Об утверждении нормативов градостроительного проектирования Свердловской области»;

Постановление Правительства Российской Федерации от 20.11.2000 № 87 «Об утверждении правил охраны газораспределительных сетей»;

РДС 30-201-98 «Инструкция о порядке проектирования и установления красных линий в городах и других поселениях Российской Федерации»;

Приказ Министерства строительства и жилищно-коммунального хозяйства Российской Федерации от 25.04.2017 № 742/пр «О Порядке установления и отображения красных линий, обозначающих границы территорий, занятых линейными объектами и (или) предназначенных для размещения линейных объектов».

Настоящий проект выполнен с учетом следующих документов территориального планирования и документов градостроительного зонирования:

Схема территориального планирования Свердловской области, утвержденная Постановлением Правительства Свердловской области от 31.08.2009 № 1000-ПП «Об утверждении Схемы территориального планирования Свердловской области»;

материалов генерального плана городского округа Сухой Лог, утвержденного решением Думы городского округа Сухой Лог от 09.02.2012 № 438, с учетом утвержденных изменений на момент разработки документации по планировке территории;

материалов генерального плана муниципального образования «Обуховское сельское поселение», утвержденного решением Думы муниципального образования «Обуховское сельское поселение» от 05.12.2012 № 219, с учетом утвержденных изменений на момент разработки документации по планировке территории;

материалов генерального плана Камышловского городского округа, утвержденного решением Думы Камышловского городского округа от 26.12.2012 № 162, с учетом утвержденных изменений на момент разработки документации по планировке территории;

материалов генерального плана городского округа Богданович, утвержденного решением Думы городского округа Богданович от 23.06.2016 № 50, с учетом утвержденных изменений на момент разработки документации по планировке территории;

материалов инженерных изысканий, выполненных обществом с ограниченной ответственностью «Геоплатформа» в 2017 году.

Документация по планировке территории выполнена в местной системе координат (далее – МСК-66).

В настоящем проекте планировке предусмотрено совмещение Схемы организации улично-дорожной сети, размещения парковок (парковочных мест), и движения транспорта, Схемы вертикальной планировки и инженерной подготовки территории со Схемой границ зон с особыми условиями использования территории. Также совмещена Схема границ территорий объектов культурного наследия со Схемой расположения элемента планировочной структуры (проектируемой территории).

1. Существующее межевание территории

Общая площадь проектируемой территории I этапа составляет 466 га.

Существующее межевание территории выполнено в соответствии с кадастровым планом территории, выданным Федеральной службой государственной регистрации, кадастра и картографии по Свердловской области в электронном виде от 17.11.2016. Описание существующих участков представлено в таблице 1.

Существующее межевание территории представлено на схеме «Схема фактического использования территории», шифр 76/1-68/2016-ГЧ-3.1.

В границах проекта действующие публичные сервитуты отсутствуют.

Ведомость земельных участков, необходимых для строительства линейного объекта

| № участка/ квартала | Кадастровый номер земельного участка/квартала | Категория земель | Местоположение земельного участка | Вид использования земельного участка по документу | Площадь земельного участка, м2 | Статус земельного участка | Землепользователи земельного участка | Вид права | Форма собственности |
|---------------------|--|--|---|---|--------------------------------|---------------------------|--------------------------------------|-------------------------------------|---|
| 1 | 66:63:0101054 | Земли населённых пунктов | - | - | 1559400 | - | - | - | Земли, государственная собственность на которые не разграничена |
| 2 | 66:63:0101054:407 | Земли населённых пунктов | обл. Свердловская, г. Сухой Лог | Городские леса | 2511 | Ранее учтенный | Отсутствует | Отсутствует | Муниципальная собственность |
| 3 | 66:63:0101054:409 | Земли населённых пунктов | обл. Свердловская, г. Сухой Лог | Городские леса | 10448 | Ранее учтенный | Отсутствует | Отсутствует | Муниципальная собственность |
| 4 | 66:63:0000000:210 (входящий 66:63:0101054:201) | Земли населённых пунктов | обл. Свердловская, г. Сухой Лог, в южной части Сухоложского кадастрового района | Автомоби́ла к карье́ру гли́н | 33 20 | Ранее учтенный | ОАО «Сухоложскцемент» | Постоянное (бессрочное) пользование | Муниципальная собственность |
| 5 | 66:63:1602002 | - | - | - | 128163800 | - | - | - | Земли, государственная собственность на которые не разграничена |
| 6 | 66:63:0000000:3960 | Земли сельскохозяйственного назначения | Свердловская область, Сухоложский район | Для строительства объекта коммунального хозяйства "ВЛ 110 кВ Асбест-Знаменская-238 км-Сухой Лог. Реконструкция" | 59523 | Временный | Отсутствует | Отсутствует | Не установлена |
| 7 | 66:63:1602002:167 | Земли запаса | обл. Свердловская, р-н Сухоложский, в 100.0 м на юг от города Сухой Лог | Для последующего перераспределения земель | 339730 | Ранее учтенный | Отсутствует | Отсутствует | Муниципальная собственность |
| 8 | 66:63:1602002:309 | Земли запаса | Свердловская область, р-н Сухоложский, от БС №BSC-026 "МТС", расположенной на территории хлебокомбината по ул. Вокзальная, №1 до границы Богдановичского района | - | 979 | Временный | Отсутствует | Отсутствует | Не установлена |
| 9 | 66:07:0103002 | - | - | - | 26006800 | - | - | - | Земли, государственная собственность на которые не разграничена |
| 10 | 66:07:0000000:385 (входящий 66:07:0103002:186) | Земли сельскохозяйственного назначения | - | Для ведения крестьянского (фермерского) хозяйства | 3967400 | Ранее учтенный | ООО «Форес» | Аренда | Частная собственность |
| 11 | 66:07:0103002:287 | Земли сельскохозяйственного назначения | обл. Свердловская, р-н Богдановичский, северо-восточная часть кадастрового квартала | Для сельскохозяйственного использования (полевой участок) | 2406 | Ранее учтенный | ООО «Форес» | Аренда | Частная собственность |
| 12 | 66:07:0103002:288 | Земли сельскохозяйственного назначения | обл. Свердловская, р-н Богдановичский, северо-восточная часть кадастрового квартала 66:07:0103002 | Для сельскохозяйственного использования (полевой участок) | 3160 | Ранее учтенный | ООО «Форес» | Аренда | Частная собственность |
| 13 | 66:07:0103002:251 | Земли сельскохозяйственного назначения | обл. Свердловская, р-н Богдановичский, северо-восточная часть кадастрового квартала 66:07:0103002 | Для сельскохозяйственного использования (полевой участок) | 900 | Ранее учтенный | ООО «Форес» | Аренда | Частная собственность |
| 14 | 66:07:0103002:289 | Земли сельскохозяйственного назначения | обл. Свердловская, р-н Богдановичский, северо-восточная часть кадастрового квартала 66:07:0103002 | Для сельскохозяйственного использования (полевой участок) | 14659 | Ранее учтенный | ООО «Форес» | Аренда | Частная собственность |
| 15 | 66:07:0103002:372 | Земли сельскохозяйственного назначения | обл. Свердловская, р-н Богдановичский, северная часть кадастрового квартала 66:07:0103002 | Для сельскохозяйственного использования (полевой участок) | 74838 | Учтенный | ООО «Форес» | Аренда | Частная собственность |
| 16 | 66:07:0103002:187 | Земли сельскохозяйственного назначения | обл. Свердловская, р-н Богдановичский, 66:07:01 03 002 (урочище «Дальние Беляки» (слева от а/д «Богданович - Сухой Лог») на поле №139, | Для ведения личного подсобного хозяйства (полевой участок) | 57011 | Ранее учтенный | Шалагин Евгений Александрович | Собственность | Частная собственность |

| | | | | | | | | | |
|----|--|--|---|---|--------|----------------|---|-------------------------------------|-------------------------------|
| | | | площадью 146 га) | | | | | | |
| 17 | 66:07:0000000:179 (входящий 66:07:0103002:90) | Земли промышленности, энергетики, транспорта, связи, радиовещания, телевидения, информатики, земли для обеспечения космической деятельности, земли обороны, безопасности и земли иного специального назначения | обл. Свердловская, р-н Богдановичский | Под автодорогами между населенными пунктами района | 247100 | Ранее учтенный | СОГУ «Управление автомобильных дорог» | Постоянное (бессрочное) пользование | Государственная собственность |
| 18 | 66:07:0000000:414 (входящий 66:07:0103002:335) | Земли сельскохозяйственного назначения | обл. Свердловская, р-н Богдановичский | Для сельскохозяйственного производства | 150000 | Ранее учтенный | Отсутствует | Отсутствует | Государственная собственность |
| 19 | 66:07:0000000:115 (входящий 66:07:0103002:40) | Земли промышленности, энергетики, транспорта, связи, радиовещания, телевидения, информатики, земли для обеспечения космической деятельности, земли обороны, безопасности и земли иного специального назначения | обл. Свердловская, р-н Богдановичский, земельный участок расположен в северо-западной, западной, юго-западной, северной и центральной части кадастрового района «Богдановичский» | Под полосой отвода железной дороги на территории района (полоса отвода Баженовской дистанции пути ПЧ-8) | 205000 | Ранее учтенный | ОАО «РЖД» | Аренда | Государственная собственность |
| 20 | 66:07:0000000:115 (входящий 66:07:0106001:10) | Земли промышленности, энергетики, транспорта, связи, радиовещания, телевидения, информатики, земли для обеспечения космической деятельности, земли обороны, безопасности и земли иного специального назначения | обл. Свердловская, р-н Богдановичский, земельный участок расположен в северо-западной, западной, юго-западной, северной и центральной части кадастрового района «Богдановичский» | Под полосой отвода железной дороги на территории района (полоса отвода Баженовской дистанции пути ПЧ-8) | 205000 | Ранее учтенный | ОАО «РЖД» | Аренда | Государственная собственность |
| 21 | 66:07:0000000:414 (входящий 66:07:0106001:189) | Земли сельскохозяйственного назначения | обл. Свердловская, р-н Богдановичский | Для сельскохозяйственного производства | 500000 | Ранее учтенный | Отсутствует | Отсутствует | Государственная собственность |
| 22 | 66:07:0106001:90 | Земли сельскохозяйственного назначения | Свердловская область, Богдановичский район, земельный участок расположен в западной части кадастрового квартала 66:07:0106001, ограниченного ориентирами: северная и восточная границы совпадают с границей кадастрового района «Богдановичский», южная проходит по оси а/д Заимка - Коменки, далее совпадает с границей блока 66:07:12 (д. Прищаново), западная - по границе блока 10 (г. Богданович), далее по оси ж/д г. Богданович - г. Артемовский)" | Для сельскохозяйственного использования | 601807 | Ранее учтенный | ООО «Прогресс» | Аренда | Частная собственность |
| 23 | 66:07:0000000:153 (входящий 66:07:0106001:37) | Земли промышленности, энергетики, транспорта, связи, радиовещания, телевидения, информатики, земли для обеспечения космической деятельности, земли обороны, безопасности и земли иного специального назначения | обл. Свердловская, р-н Богдановичский | Под автодорогами между населенными пунктами района | 65000 | Ранее учтенный | СОГУ «Управление автомобильных дорог» | Постоянное (бессрочное) пользование | Государственная собственность |
| 24 | 66:07:0106001:283 | Земли сельскохозяйственного назначения | обл. Свердловская, р-н Богдановичский, в центральной части кадастрового квартала 66:07:0106001, севернее д. Поповка, на поле № 18, площадью 76 га | Для ведения крестьянского (фермерского) хозяйства | 329338 | Учтенный | Сычев Вячеслав Михайлович | Собственность | Частная собственность |
| 25 | 66:07:0106001:43 | Земли промышленности, энергетики, транспорта, связи, радиовещания, | обл. Свердловская, р-н Богдановичский, в 600 метрах на север | Под полигон твердых бытовых отходов | 21000 | Ранее учтенный | Управление Коменской сельской территории администрации городского округа Богданович | Постоянное (бессрочное) пользование | Государственная собственность |

| | | | | | | | | | |
|----|--|---|---|---|----------|----------------|---|---------------|---|
| | | телевидения, информатики, земли для обеспечения космической деятельности, земли обороны, безопасности и земли иного специального назначения | от ориентира границы деревни Поповка. | | | | Свердловской области | | |
| 26 | 66:07:0106001:281 | Земли сельскохозяйственного назначения | обл. Свердловская, р-н Богдановичский, в центральной части кадастрового квартала 66:07:0106001, севернее д. Поповка, на поле № 18, площадью 76 га | Для ведения крестьянского (фермерского) хозяйства | 419662 | Учтенный | Сычев Вячеслав Михайлович | Собственность | Частная собственность |
| 27 | 66:07:0106001 | - | - | - | 27519900 | - | - | - | Земли, государственная собственность на которые не разграничена |
| 28 | 66:07:1201001:330 | Земли населённых пунктов | обл. Свердловская, р-н Богдановичский, примерно в 1250 метрах по направлению на север от дома № 1 по улице Советская, д. Прищаново | Для ведения крестьянского (фермерского) хозяйства | 293917 | Учтенный | Общество с ограниченной ответственностью "Народное предприятие ИСКРА" | Аренда | Частная собственность |
| 29 | 66:07:1201001 | - | - | - | 2068700 | - | - | - | Земли, государственная собственность на которые не разграничена |
| 30 | 66:07:0106001:158 | Земли сельскохозяйственного назначения | обл. Свердловская, р-н Богдановичский, юго-восточная часть кадастрового квартала 66:07:0106001 (на поле № 39, площадью 15,0 га; на поле № 40, площадью 15,0 га) | Для ведения крестьянского (фермерского) хозяйства (полевой участок) | 357600 | Учтенный | Шарафутдинов Ринат Нурисламович | Собственность | Частная собственность |
| 31 | 66:07:0106001:159 | Земли сельскохозяйственного назначения | обл. Свердловская, р-н Богдановичский, восточная часть кадастрового квартала 66:07:0106001 (на поле № 42, площадью 7 га) | Для ведения крестьянского (фермерского) хозяйства (полевой участок) | 104900 | Учтенный | Можерина Любовь Александровна | Собственность | Частная собственность |
| 32 | 66:07:0000000:415 (входящий 66:07:0106001:273) | Земли сельскохозяйственного назначения | обл. Свердловская, р-н Богдановичский | Для сельскохозяйственного производства | 100000 | Ранее учтенный | Отсутствует | Отсутствует | Государственная собственность |
| 33 | 66:07:0106001:333 | Земли сельскохозяйственного назначения | Свердловская область, р-н Богдановичский, юго-восточная часть кадастрового квартала 66:07:0106001 (на поле №35, площадью 136 га) | Для ведения крестьянского (фермерского) хозяйства (полевой участок) | 550583 | Учтенный | - | - | Государственная собственность |
| 34 | 66:07:0000000:414 (входящий 66:07:0106001:243) | Земли сельскохозяйственного назначения | обл. Свердловская, р-н Богдановичский | Для сельскохозяйственного производства | 20000 | Ранее учтенный | Отсутствует | Отсутствует | Государственная собственность |
| 35 | 66:07:0106001:334 | Земли сельскохозяйственного назначения | Свердловская область, р-н Богдановичский, юго-восточная часть кадастрового квартала 66:07:0106001 (на поле №35, площадью 136 га) | Для ведения крестьянского (фермерского) хозяйства (полевой участок) | 73153 | Учтенный | Отсутствует | Отсутствует | Государственная собственность |
| 36 | 66:07:0106001:332 | Земли сельскохозяйственного назначения | Свердловская область, р-н Богдановичский, юго-восточная часть кадастрового квартала 66:07:0106001 (на поле №35, площадью 136 га) | Для ведения крестьянского (фермерского) хозяйства (полевой участок) | 73153 | Учтенный | Отсутствует | Отсутствует | Государственная собственность |
| 37 | 66:07:0106001:115 | Земли сельскохозяйственного назначения | обл. Свердловская, р-н Богдановичский, юго-восточная часть кадастрового квартала 66:07:0106001 (на поле №35, площадью 136 га) | Для ведения крестьянского (фермерского) хозяйства (полевой участок) | 696700 | Учтенный | Общая долевая собственность | Собственность | Частная собственность |
| 38 | 66:07:0106001:5 | Земли сельскохозяйственного назначения | обл. Свердловская, р-н Богдановичский, на территории Управления Коменской сельской территории | Для ведения личного подсобного хозяйства | 77500 | Ранее учтенный | Степанова Ольга Ивановна | Собственность | Частная собственность |
| 39 | 66:07:0106001:6 | Земли сельскохозяйственного | обл. Свердловская, р-н Богдановичский, | Для ведения личного подсобного хозяйства | 90300 | Ранее учтенный | Степанова Ольга Ивановна | Собственность | Частная собственность |

| | | | | | | | | | |
|----|---|--|--|--|----------|----------------|---|--------------------------------|---|
| | | назначения | на территории Управления Коменской сельской территории | | | | | | |
| 40 | 66:07:0106004:259 | Земли сельскохозяйственного назначения | Свердловская область, Богдановичский район, северо- западная часть кадастрового квартала 66:07:0106004 (на поле №47) | Для сельскохозяйственного использования | 109423 | Учтенный | Общество с ограниченной ответственностью "Народное предприятие ИСКРА" | Собственность | Частная собственность |
| 41 | 66:07:0106004 | - | - | - | 22439400 | - | - | - | Земли, государственная собственность на которые не разграничена |
| 42 | 66:07:0000000:415 (входящий 66:07:0106004:189) | Земли сельскохозяйственного назначения | обл. Свердловская, р-н Богдановичский | Для сельскохозяйственного использования | 20000 | Ранее учтенный | Отсутствует | Отсутствует | Государственная собственность |
| 43 | 66:63:0301002:989 | Земли сельскохозяйственного назначения | Российская Федерация, Свердловская область, Суходоложский район, в 4200 м. по направлению на юго-запад от ориентира д. Заимка | Сельскохозяйственное использование | 1152384 | Учтенный | Отсутствует | Отсутствует | Государственная собственность |
| 44 | 66:63:0000000:341 (входящий 66:63:0301002:508) | Земли сельскохозяйственного назначения | обл. Свердловская, р-н Суходоложский, в юго- восточной части кадастрового района | Для сельскохозяйственного использования | 158300 | Ранее учтенный | Отсутствует | Отсутствует | Государственная собственность |
| 45 | 66:63:0000000:12 (входящий 66:63:0301002:406) | Земли сельскохозяйственного назначения | обл. Свердловская, р-н Суходоложский, в юго-восточной части Суходоложского кадастрового района | Под сельскохозяйственное использование | 3800 | Ранее учтенный | | | Государственная собственность |
| 46 | 66:63:0000000:12 (входящий 66:63:0301002:462) | Земли сельскохозяйственного назначения | обл. Свердловская, р-н Суходоложский, в юго-восточной части Суходоложского кадастрового района | Под сельскохозяйственное использование | 2500 | Ранее учтенный | Отсутствует | Отсутствует | Государственная собственность |
| 47 | 66:63:0000000:341 (входящий 66:63:0301002:519) | Земли сельскохозяйственного назначения | обл. Свердловская, р-н Суходоложский, в юго-восточной части кадастрового района | Для сельскохозяйственного использования | 53600 | Ранее учтенный | Отсутствует | Отсутствует | Государственная собственность |
| 48 | 66:63:0000000:12 (входящий 66:63:0301002:73) | Земли сельскохозяйственного назначения | обл. Свердловская, р-н Суходоложский, в юго-восточной части Суходоложского кадастрового района | Под сельскохозяйственное использование | 1294000 | Ранее учтенный | Отсутствует | Отсутствует | Государственная собственность |
| 49 | 66:63:0000000:341 (входящий 66:63:0301002:517) | Земли сельскохозяйственного назначения | обл. Свердловская, р-н Суходоложский, в юго-восточной части кадастрового района | Для сельскохозяйственного использования | 217800 | Ранее учтенный | Отсутствует | Отсутствует | Государственная собственность |
| 50 | 66:63:0301002:313 | Земли сельскохозяйственного назначения | обл. Свердловская, р-н Суходоложский | Для сельскохозяйственного использования | 2780000 | Ранее учтенный | Отсутствует | Отсутствует | Государственная собственность |
| 51 | 66:63:0301002 | - | - | - | 77053500 | - | Отсутствует | Отсутствует | Земли, государственная собственность на которые не разграничена |
| 52 | 66:63:0301002:357 | Земли сельскохозяйственного назначения | обл. Свердловская, р-н Суходоложский, в юго-восточной части Суходоложского кадастрового района | Сельскохозяйственное использование | 288308 | Ранее учтенный | Баимов Олег Владимирович | Аренда | Частная собственность |
| 53 | 66:63:0000000:4517 | Земли сельскохозяйственного назначения | Свердловская область, Суходоложский район, в юго-восточной части Суходоложского кадастрового района, в границах сельскохозяйственного кооператива «Филатовское», в районе села Филатовское, деревни Мельничная, деревни Заимка. | Под сельскохозяйственное использование | 25363761 | Учтенный | Телепов Иван Васильевич | Аренда ООО «Новопышминское» | Частная собственность |
| 54 | 66:63:0301002:72 (входит в единое землепользование 66:63:0000000:12) | Земли сельскохозяйственного назначения | обл. Свердловская, р-н Суходоложский, в юго-восточной части Суходоложского кадастрового района | Под сельскохозяйственное использование | 9550800 | Ранее учтенный | Отсутствует | Отсутствует | Государственная собственность |

| | | | | | | | | | |
|----|---|--|---|--|----------|----------------|-------------------------|--------------------------------|----------------------------------|
| 55 | 66:63:0301002:585 (входит в единое землепользование 66:63:0000000:341) | Земли сельскохозяйственного назначения | обл. Свердловская, р-н Сухоложский, в юго-восточной части кадастрового района | Для сельскохозяйственного использования | 3200 | Ранее учтенный | Отсутствует | Отсутствует | Государственная собственность |
| 56 | 66:63:0000000:4517 | Земли сельскохозяйственного назначения | Свердловская область, Сухоложский район, в юго-восточной части Сухоложского кадастрового района, в границах сельскохозяйственного кооператива «Филатовское», в районе села Филатовское, деревни Мельничная, деревни Заимка. | Под сельскохозяйственное использование | 25363761 | Учтенный | Телепов Иван Васильевич | Аренда ООО «Новопышминское» | Частная собственность |
| 57 | 66:63:0000000:184) (входящий 66:63:0301002:330) | Земли лесного фонда | Свердловская обл., р-н Сухоложский | Ведение лесного хозяйства | 4220000 | Ранее учтенный | | | Государственная собственность |
| 58 | 66:63:0000000:12 (входящий 66:63:0301002:84) | Земли сельскохозяйственного назначения | обл. Свердловская, р-н Сухоложский, в юго-восточной части Сухоложского кадастрового района | Под сельскохозяйственное использование | 1008700 | Ранее учтенный | Российская Федерация | Собственность | Государственная собственность |
| 59 | 66:63:0000000:341 (входящий 66:63:0301002:933) | Земли сельскохозяйственного назначения | обл. Свердловская, р-н Сухоложский, в юго-восточной части кадастрового района | Для сельскохозяйственного использования | 123600 | Ранее учтенный | Отсутствует | Отсутствует | Частная собственность |
| 60 | 66:63:0000000:4517 | Земли сельскохозяйственного назначения | Свердловская область, Сухоложский район, в юго- восточной части Сухоложского кадастрового района, в границах сельскохозяйственного кооператива «Филатовское», в районе села Филатовское, деревни Мельничная, деревни Заимка. | Под сельскохозяйственное использование | 25363761 | Учтенный | Телепов Иван Васильевич | Аренда ООО «Новопышминское» | Частная собственность |
| 61 | 66:63:0000000:12 (входящий 66:63:0301002:185) | Земли сельскохозяйственного назначения | обл. Свердловская, р-н Сухоложский, в юго- восточной части Сухоложского кадастрового района | Под сельскохозяйственное использование | 7400 | Ранее учтенный | Отсутствует | Отсутствует | Государственная собственность |
| 62 | 66:63:0000000:341 (входящий 66:63:0301002:931) | Земли сельскохозяйственного назначения | обл. Свердловская, р-н Сухоложский, в юго-восточной части кадастрового района | Для сельскохозяйственного использования | 1200 | Ранее учтенный | Отсутствует | Отсутствует | Государственная собственность |
| 63 | 66:63:0000000:12 (входящий 66:63:0301002:76) | Земли сельскохозяйственного назначения | обл. Свердловская, р-н Сухоложский, в юго-восточной части Сухоложского кадастрового района | Под сельскохозяйственное использование | 732300 | Ранее учтенный | Отсутствует | Отсутствует | Государственная собственность |
| 64 | 66:63:0000000:341 (входящий 66:63:0301002:925) | Земли сельскохозяйственного назначения | обл. Свердловская, р-н Сухоложский, в юго-восточной части Сухоложского кадастрового района | Для сельскохозяйственного использования | 5500 | Ранее учтенный | Отсутствует | Отсутствует | Государственная собственность |
| 65 | 66:63:0000000:341 (входящий 66:63:0301002:924) | Земли сельскохозяйственного назначения | обл. Свердловская, р-н Сухоложский, в юго-восточной части Сухоложского кадастрового района | Для сельскохозяйственного использования | 5200 | Ранее учтенный | Отсутствует | Отсутствует | Государственная собственность |
| 66 | 66:63:0000000:11 (входящий 66:63:0301002:15) | Земли сельскохозяйственного назначения | обл. Свердловская, р-н Сухоложский, в юго-восточной части Сухоложского кадастрового района | Под сельскохозяйственное использование | 5400 | Ранее учтенный | Физические лица | Общедолевая собственность | Частная собственность |
| 67 | 66:63:0000000:341 (входящий 66:63:0301002:923) | Земли сельскохозяйственного назначения | обл. Свердловская, р-н Сухоложский, в юго-восточной части кадастрового района | Для сельскохозяйственного использования | 14600 | Ранее учтенный | Отсутствует | Отсутствует | Государственная собственность |
| 68 | 66:63:0000000:12 (входящий 66:63:0301002:121) | Земли сельскохозяйственного назначения | обл. Свердловская, р-н Сухоложский, в юго-восточной части Сухоложского кадастрового района | Под сельскохозяйственное использование | 55700 | Ранее учтенный | Отсутствует | Отсутствует | Государственная собственность |
| 69 | 66:63:0000000:341 (входящий 66:63:0301002:915) | Земли сельскохозяйственного назначения | обл. Свердловская, р-н Сухоложский, в юго-восточной части | Для сельскохозяйственного использования | 3900 | Ранее учтенный | Отсутствует | Отсутствует | Государственная собственность |

[illegible]

| | | | | | | | | | |
|-----|--|--|--|--|-----------|----------------|---|---------------------------|----------------------------------|
| | | | р-н Камышловский | | | | | | собственность |
| 88 | 66:13:0000000:208 (входящий 66:13:0103002:115) | Земли сельскохозяйственного назначения | обл. Свердловская, р-н Камышловский | Для сельскохозяйственного производства | 44100 | Ранее учтенный | Физические лица | Общедолевая собственность | Частная собственность |
| 89 | 66:13:0000000:208 (входящий 66:13:0103002:114) | Земли сельскохозяйственного назначения | обл. Свердловская, р-н Камышловский | Для сельскохозяйственного производства | 46500 | Ранее учтенный | Физические лица | Общедолевая собственность | Государственная собственность |
| 90 | 66:13:0000000:208 (входящий 66:13:0103002:109) | Земли сельскохозяйственного назначения | обл. Свердловская, р-н Камышловский | Для сельскохозяйственного производства | 1147000 | Ранее учтенный | Физические лица | Общедолевая собственность | Государственная собственность |
| 91 | 66:13:0103002:484 | Земли сельскохозяйственного назначения | обл. Свердловская, р-н Камышловский | Для ведения сельскохозяйственного производства | 2416662 | Учтенный | Отсутствует | Отсутствует | Государственная собственность |
| 92 | 66:07:0000000:414 (входящий 66:07:0106001:227) | Земли сельскохозяйственного назначения | обл. Свердловская, р-н Богдановичский | Для сельскохозяйственного производства | 445800 | Ранее учтенный | Отсутствует | Отсутствует | Государственная собственность |
| 93 | 66:63:0000000:12 (входящий 66:63:0301002:138) | Земли сельскохозяйственного назначения | обл. Свердловская, р-н Сухоложский, в юго-восточной части Сухоложского кадастрового района | Под сельскохозяйственное использование | 10400 | Ранее учтенный | Отсутствует | Отсутствует | Государственная собственность |
| 94 | 66:63:0000000:341 (входящий 66:63:0301002:926) | Земли сельскохозяйственного назначения | обл. Свердловская, р-н Сухоложский, в юго-восточной части Сухоложского кадастрового района | Для сельскохозяйственного использования | 4700 | Ранее учтенный | Отсутствует | Отсутствует | Государственная собственность |
| 95 | 66:63:0000000:341 (входящий 66:63:0301002:972) | Земли сельскохозяйственного назначения | обл. Свердловская, р-н Сухоложский, в юго-восточной части Сухоложского кадастрового района | Для сельскохозяйственного производства | 1000 | Ранее учтенный | Отсутствует | Отсутствует | Государственная собственность |
| 96 | 66:07:0106001:83 (входящий 66:07:0106001:81) | Земли сельскохозяйственного назначения | Свердловская обл, р-н Богдановичский, земельный участок расположен в северо- западной части кадастрового квартала 66:07:0106001, ограниченного ориентирами: северная и восточная границы совпадают с границей кадастрового района "Богдановичский". Южная проходит по оси а/д Займка-Коменки, далее совпадает с границей блока 66:07:12 (д. Прищаново). Западная - по границе блока 10 (г. Богданович), далее по оси ж/д г. Богданович - г. Артемовский (южнее ОАО "Сухоложскцемент" на поле: №3 (часть), площадью 39,5га; №4 (часть), площадью 41,5га; №13, площадью 22,0га; юго-западнее деревни Кашина на поле №15, площадью 60,0га) | Для ведения личного подсобного хозяйства (полевой участок) | 600000 | Ранее учтенный | Шарафутдинов Ринат Нурисламович | Собственность | Частная собственность |
| 97 | 66:63:1602002:311 | Земли запаса | Свердловская область, Сухоложский район | Для последующего перераспределения земель | 10335 | Временный | Отсутствует | Отсутствует | Не установлена |
| 98 | 66:63:0000000:133 (входящий 66:63:0101054:146) | Земли населённых пунктов | обл. Свердловская, р-н Сухоложский, в южной части Сухоложского кадастрового района | Автодорога - подъезд к окружной дороге г. Сухой Лог-Рефт | 17800 | Ранее учтенный | Отсутствует | Отсутствует | Государственная собственность |
| 99 | 66:63:0000000:1225 | Земли населённых пунктов | Свердловская область, Сухоложский район, от БС №BSC-026 «МТС» до границы Богдановичского района | Для размещения волоконно- оптического кабеля связи | 10810 | Временный | Отсутствует | Отсутствует | Не установлена |
| 100 | 66:63:0101054:1931 | Земли населённых пунктов | Свердловская область, город Сухой Лог, улица Вокзальная, № 15 А | Под автогазозаправочную станцию | 1413 | Временный | Отсутствует | Отсутствует | Не установлена |
| 101 | 66:63:0101054:297 | Земли населённых пунктов | обл. Свердловская, г. Сухой Лог, ул. Вокзальная, дом 15 | Под объект автотранспорта (автозаправочная станция) | 3797 | Ранее учтенный | Акционерное общество «Газпромнефть-Урал» | Собственность | Частная собственность |
| 102 | 66:07:0000000:434 | Земли лесного фонда | обл. Свердловская, | Для прочих объектов лесного | 271670000 | Ранее учтенный | Российская Федерация | Собственность | Государственная |

| | | | | | | | | | |
|-----|-------------------|--------------------------|---|-----------|-----|----------------|-------------|-------------|---|
| | | | р-н Богдановичский, городской округ Богданович, ГУ СО «Сухоложское лесничество» | хозяйства | | | | | собственность |
| 103 | 66:63:2401002 | Земли населённых пунктов | - | - | - | - | Отсутствует | Отсутствует | Земли, государственная собственность на которые не разграничена |
| 104 | 66:63:2401002:100 | Земли населённых пунктов | обл. Свердловская, р-н Сухоложский, с. Филатовское, ул. Механизаторов | Теплица | 567 | Ранее учтенный | Отсутствует | Отсутствует | Государственная собственность |

2. Проектное межевание территории

Проект межевания территории разработан в составе документации по планировке территории.

Результатом проекта межевания территорий является определение местоположения проектных границ земельных участков.

При разработке проекта межевания предусматривается решение следующих задач:

- организация рациональной планировочной структуры территории, возникающей в результате межевания;

- организация рациональной планировки каждого земельного участка, образуемого в результате межевания территории.

Под рациональной планировкой территории понимается:

- минимизация системы публичных сервитутов, а также справедливое распределение территории, обременяющее одни земельные участки в интересах других, или для использования в общественных целях;

- обеспечение планировочными элементами территории для полноценного использования каждого земельного участка с минимальными издержками для него.

Под рациональной планировкой земельного участка понимается:

- обеспечение планировкой земельного участка эксплуатационной самодостаточности объекта недвижимого имущества, включая сохранения им тех эксплуатационных свойств, которыми он характеризуется в соответствии с действующей документацией;

- обеспечение возможности проведения строительства инженерных сетей, составляющих недвижимое имущество, т.е. резервирование в пределах земельного участка пространства, необходимого для реализации стандартной технологии мероприятий по строительству.

В соответствии с действующими нормативными правовыми актами (Градостроительный кодекс Российской Федерации, Земельный кодекс Российской Федерации и другие нормативные документы) проект межевания территории включает в себя чертежи межевания территории, на которых отображаются:

- красные линии линейного объекта, утверждаемые в составе проекта планировки территории;

- границы застроенных земельных участков, в том числе границы земельных участков, на которых расположены линейные объекты;

- границы образуемых земельных участков, планируемых для размещения линейного объекта;

- границы земельных участков, предназначенных для размещения объектов капитального строительства федерального, регионального или местного значения;

- границы зон действия публичных сервитутов.

2.1. Определение территорий, подлежащих межеванию

Границы территорий выделены в соответствии с «Основным чертежом проекта планировки территории» и с учетом границ ранее выделенных земельных участков фактически сложившихся объектов в пределах границ проектирования и на прилегающей территории.

Проектное решение предусматривает выделение земельных участков для размещения линейного объекта сети газоснабжения от газораспределительной станции в г. Сухой Лог до ГГРП-1 в с. Обуховское и ГГРП-2 в г. Камышлове.

В соответствии с правилами выделения объекта недвижимого имущества, для линейного объекта должен быть сформирован земельный участок, обеспечивающий беспрепятственную его прокладку и дальнейшую эксплуатацию.

Планировочные решения земельных участков объектов сложившейся застройки приняты на основе действующих норм расстояний от подземных сетей до наземных объектов и расстояний от инженерных сетей до других инженерных сетей, в соответствии с СП 42.13330.2011 «Градостроительство. Планировка и застройка городских и сельских поселений».

Чертеж межевания выполнен на два расчетных периода – на период строительства и на расчетный срок.

2.2. Межевание территории на период строительства

В результате разработки проекта межевания территории предусмотрено:
образование земельных участков из земель, государственная собственность на которые не разграничена;

образование частей существующих земельных участков в целях заключения соглашений или договоров аренды на период строительства с правообладателями таких участков;

образование земельных участков, подлежащих изъятию для государственных нужд в случае, если правообладатель земельного участка откажется передавать на период строительства часть участка во временное владение и пользование, в том числе аренду.

Публичные сервитуты проектом межевания не устанавливаются.

Образуемые земельные участки и образуемые части земельных участков отображены на «Чертеже межевания территории (формирование границ земельных участков и частей земельных участков на период строительства)». Образуемые земельные участки, подлежащие изъятию для государственных нужд отображены на «Чертеже межевания территории (формирование земельных участков, подлежащих изъятию для государственных нужд на период строительства)»

Образование земельных участков

В результате проектного межевания территории образуются земельные участки из различных категорий земель, сведения о которых представлены в таблице 2 «Сведения об образуемых земельных участках (основные характеристики) на период строительства».

Образование частей земельных участков

В результате проектного межевания территории предусмотрено образование частей земельных участков (иные ограничения/обременения (строительство линейного объекта инженерной инфраструктуры).

Сведения об образуемых частях земельных участков на период строительства представлены таблице 3.

Образование земельных участков, подлежащих изъятию для государственных нужд

В результате проектного межевания территории образуются земельные участки из различных категорий земель, правообладателями которых являются физические или юридические лица, сведения о которых представлены в таблице 4 «Сведения об образуемых земельных участках (основные характеристики), подлежащих изъятию для государственных нужд».

2.3. Межевание территории на расчетный срок

После окончания строительства проектируемого газопровода для его последующей эксплуатации и ремонта вместо образованных земельных участков устанавливается зона с особыми условиями использования - охранный газопровода, которая представляет собой полосу вдоль газопровода шириной 4 м – 2 м в каждую сторону (постоянный отвод) смотреть «Чертеж межевания территории (на расчетный срок)».

Проектом межевания на расчетный срок предусмотрено образование двух земельных участков под элементы электрохимической защиты проектируемого линейного объекта.

Образование земельных участков

из земель государственной собственности с условными номерами 66:63:0101054:3У1, разрешенное использование в соответствии с проектом межевания – строительство линейного объекта инженерной инфраструктуры, в соответствии с классификатором видов разрешенного использования – коммунальное обслуживание (3.1);

образование земельного участка с условным номером 66:07:0106001:3У1 путем раздела исходного земельного участка с кадастровым номером 66:07:0106001:283, находящегося в частной собственности. Разрешенное использование образуемого земельного участка в соответствии с проектом межевания – строительство линейного объекта инженерной инфраструктуры,

в соответствии с классификатором видов разрешенного использования – коммунальное обслуживание (3.1).

Сведения об образуемых земельных участках (основные характеристики) на расчетный срок представлены в таблице 5.

Сведения о зонах с особыми условиями использования территории представлены в таблице 6.

Координаты образуемых земельных участков и частей земельных участков на период строительства представлены в таблице 7.

Координаты образуемых земельных участков, подлежащих изъятию для государственных нужд на период строительства представлены в таблице 8.

Координаты образуемых земельных участков на расчетный срок представлены в таблице 9.

Сведения об образуемых земельных участках (основные характеристики) на период строительства

| № п/п | Кадастровый номер исходного квартала | Площадь исходного квартал, га | Категория земель исходного квартала | Способ образования земельного участка | Обозначение образуемого земельного участка | Площадь земельного участка в границах временного отвода, кв.м. | Категория земель, устанавливаемая по завершению работ | Разрешенное использование образуемого земельного участка, (в соответствии с классификатором) | Примечание |
|------------------------------|---|----------------------------------|--|--|---|--|---|--|---|
| Первая очередь строительства | | | | | | | | | |
| 1 | 66:63:0101054 | 155,94 | Земли населённых пунктов | Образование из земель, государственная собственность на которые не разграничена | 66:63:0101054:3У1 | 6 281 | Земли населённых пунктов | Коммунальное обслуживание (3.1) | Предоставляется на период осуществления строительства газопровода |
| | | | | | 66:63:0101054:3У2 | 1 107 | Земли населённых пунктов | Коммунальное обслуживание (3.1) | Предоставляется на период осуществления строительства газопровода |
| | | | | | 66:63:0101054:3У3 | 44 | Земли населённых пунктов | Коммунальное обслуживание (3.1) | Предоставляется на период осуществления строительства газопровода |
| 2 | 66:63:1602002 | 12816,38 | - | Образование из земель, государственная собственность на которые не разграничена | 66:63:1602002:3У1 | 3 606 | Земли сельскохозяйственного назначения | Коммунальное обслуживание (3.1) | Предоставляется на период осуществления строительства газопровода |
| | | | | | 66:63:1602002:3У2 | 186 | Земли сельскохозяйственного назначения | Коммунальное обслуживание (3.1) | Предоставляется на период осуществления строительства газопровода |
| 3 | 66:07:0103002 | 2600,68 | Земли сельскохозяйственного назначения | Образование из земель, государственная собственность на которые не разграничена | 66:07:0103002:3У1 | 932 | Земли сельскохозяйственного назначения | Коммунальное обслуживание (3.1) | Предоставляется на период осуществления строительства газопровода |
| | | | | | 66:07:0103002:3У2 | 136 | Земли сельскохозяйственного назначения | Коммунальное обслуживание (3.1) | Предоставляется на период осуществления строительства газопровода |
| 4 | 66:07:0106001 | 2751,99 | Земли сельскохозяйственного назначения | Образование из земель, государственная собственность на которые не разграничена | 66:07:0106001:3У1 | 1883 | Земли сельскохозяйственного назначения | Коммунальное обслуживание (3.1) | Предоставляется на период осуществления строительства газопровода |
| | | | | | 66:07:0106001:3У2 | 189 | Земли сельскохозяйственного назначения | Коммунальное обслуживание (3.1) | Предоставляется на период осуществления строительства газопровода |
| | | | | | 66:07:0106001:3У3 | 499 | Земли сельскохозяйственного назначения | Коммунальное обслуживание (3.1) | Предоставляется на период осуществления строительства газопровода |
| | | | | | 66:07:0106001:3У4 | 5032 | Земли сельскохозяйственного назначения | Коммунальное обслуживание (3.1) | Предоставляется на период осуществления строительства газопровода |
| | | | | | 66:07:0106001:3У5 | 170 | Земли сельскохозяйственного назначения | Коммунальное обслуживание (3.1) | Предоставляется на период осуществления строительства газопровода |
| | | | | | 66:07:0106001:3У6 | 108 | Земли сельскохозяйственного назначения | Коммунальное обслуживание (3.1) | Предоставляется на период осуществления строительства газопровода |
| | | | | | 66:07:0106001:3У7 | 439 | Земли сельскохозяйственного назначения | Коммунальное обслуживание (3.1) | Предоставляется на период осуществления строительства газопровода |
| | | | | | 66:07:0106001:3У8 | 344 | Земли сельскохозяйственного назначения | Коммунальное обслуживание (3.1) | Предоставляется на период осуществления строительства газопровода |
| 5 | 66:07:1201001 | 206,87 | Земли населённых пунктов | Образование из земель, государственная собственность на которые не разграничена | 66:07:1201001:3У1 | 1 898 | Земли населённых пунктов | Коммунальное обслуживание (3.1) | Предоставляется на период осуществления строительства газопровода |
| 6 | 66:07:0106004 | 2243,94 | Земли | Образование из земель, | 66:07:0106004:3У1 | 1 532 | Земли | Коммунальное | Предоставляется на период |

| | | | | | | | | | |
|------------------------------|---------------|----------|--|---|-------------------|--------|--|---------------------------------|---|
| | | | сельскохозяйственного назначения | государственная собственность на которые не разграничена | | | сельскохозяйственного назначения | обслуживание (3.1) | осуществления строительства газопровода |
| Вторая очередь строительства | | | | | | | | | |
| 7 | 66:63:0301002 | 7705,35 | Земли сельскохозяйственного назначения | Образование из земель, государственная собственность на которые не разграничена | 66:63:0301002:3У1 | 7 893 | Земли сельскохозяйственного назначения | Коммунальное обслуживание (3.1) | Предоставляется на период осуществления строительства газопровода |
| 8 | 66:63:2401002 | 94,31 | Земли населённых пунктов | Образование из земель, государственная собственность на которые не разграничена | 66:63:2401002:3У1 | 905 | Земли населённых пунктов | Коммунальное обслуживание (3.1) | Предоставляется на период осуществления строительства газопровода |
| 9 | 66:13:0103002 | 20799,69 | Земли сельскохозяйственного назначения | Образование из земель, государственная собственность на которые не разграничена | 66:13:0103002:3У1 | 12 394 | Земли сельскохозяйственного назначения | Коммунальное обслуживание (3.1) | Предоставляется на период осуществления строительства газопровода |

Сведения об образуемых частях земельных участков на период строительства

| № п/п | Кадастровый номер исходного земельного участка/ квартала | Площадь исходного земельного участка/ квартал, кв.м. | Категория земель исходного земельного участка | Разрешенное использование исходного земельного участка | Правообладатель исходного земельного участка | Вид права на исходный земельный участок | Обозначение образуемой части земельного участка | Площадь части земельного участка в границах временного отвода, кв.м. | Характеристика образуемой части земельного участка | |
|------------------------------|---|--|---|---|---|---|--|--|--|---|
| | | | | | | | | | Цель образования части земельного участка | Вид ограничения земельного участка |
| Первая очередь строительства | | | | | | | | | | |
| 1 | 66:63:0101054:407 | 2511 | Земли населённых пунктов | Городские леса | - | - | :407:ЧЗУ1 | 960 | Строительство линейных объектов инженерной инфраструктуры (сеть газоснабжения) | Иные ограничения (обременения) прав в т.ч. аренда |
| 2 | 66:63:0101054:409 | 10448 | Земли населённых пунктов | Городские леса | - | - | :409:ЧЗУ1 | 2 345 | Строительство линейных объектов инженерной инфраструктуры (сеть газоснабжения) | Иные ограничения (обременения) прав в т.ч. аренда |
| 3 | 66:63:0000000:210 (входящий 66:63:0101054:201) | 33720 | Земли населённых пунктов | Автодорога к карьере глин | ОАО «Сухоложскцемент» | Постоянное (бессрочное) пользование | :210:ЧЗУ1 | 61 | Строительство линейных объектов инженерной инфраструктуры (сеть газоснабжения) | Иные ограничения (обременения) прав в т.ч. аренда |
| | | | | | | | :210:ЧЗУ2 | 180 | Строительство линейных объектов инженерной инфраструктуры (сеть газоснабжения) | Иные ограничения (обременения) прав в т.ч. аренда |
| 4 | 66:63:1602002:167 | 339730 | Земли запаса | Для последующего перераспределения земель | - | - | :167:ЧЗУ1 | 16 796 | Строительство линейных объектов инженерной инфраструктуры (сеть газоснабжения) | Иные ограничения (обременения) прав в т.ч. аренда |
| | | | | | | | :167:ЧЗУ2 | 306 | Строительство линейных объектов инженерной инфраструктуры (сеть газоснабжения) | Иные ограничения (обременения) прав в т.ч. аренда |
| | | | | | | | :167:ЧЗУ3 | 490 | Строительство линейных объектов инженерной инфраструктуры (сеть газоснабжения) | Иные ограничения (обременения) прав в т.ч. аренда |
| | | | | | | | :167:ЧЗУ4 | 135 | Строительство линейных объектов инженерной инфраструктуры (сеть газоснабжения) | Иные ограничения (обременения) прав в т.ч. аренда |
| | | | | | | | :167:ЧЗУ5 | 294 | Строительство линейных объектов инженерной инфраструктуры (сеть газоснабжения) | Иные ограничения (обременения) прав в т.ч. аренда |
| | | | | | | | :167:ЧЗУ6 | 27 | Строительство линейных объектов инженерной инфраструктуры (сеть газоснабжения) | Иные ограничения (обременения) прав в т.ч. аренда |
| | | | | | | | :167:ЧЗУ7 | 252 | Строительство линейных объектов инженерной инфраструктуры (сеть газоснабжения) | Иные ограничения (обременения) прав в т.ч. аренда |
| 5 | 66:63:000000:3960 (временный) | 59523 | Земли сельскохозяйственного назначения | Для строительства объекта коммунального хозяйства «ВЛ 110 кВ Асбест-Знаменская-238 км-Сухой Лог. Реконструкция» | - | - | :3960:ЧЗУ1 | 186 | Строительство линейных объектов инженерной инфраструктуры (сеть газоснабжения) | Иные ограничения (обременения) прав в т.ч. аренда |
| 6 | 66:63:1602002:311 (временный) | 10335 | Земли запаса | Для последующего перераспределения земель | - | - | :311:ЧЗУ1 | 27 | Строительство линейных объектов инженерной инфраструктуры (сеть газоснабжения) | Иные ограничения (обременения) прав в т.ч. аренда |
| | | | | | | | :311:ЧЗУ2 | 306 | Строительство линейных объектов инженерной инфраструктуры (сеть газоснабжения) | Иные ограничения (обременения) прав в т.ч. аренда |
| 7 | 66:63:1602002:309 (временный) | 979 | Земли запаса | - | - | - | :309:ЧЗУ1 | 135 | Строительство линейных объектов инженерной инфраструктуры (сеть газоснабжения) | Иные ограничения (обременения) прав в т.ч. аренда |
| 8 | 66:63:0000000:1225 (временный) | 10810 | Земли населённых пунктов | Для размещения волоконно-оптического кабеля связи | - | - | :1225:ЧЗУ1 | 44 | Строительство линейных объектов инженерной инфраструктуры (сеть газоснабжения) | Иные ограничения (обременения) прав в т.ч. аренда |
| 9 | 66:07:0000000:385 (входящий 66:07:0103002:186) | 3967400 | Земли сельскохозяйственного назначения | Для ведения крестьянского (фермерского) хозяйства | ООО «Форес» | Аренда | :385:ЧЗУ1 | 21 380 | Строительство линейных объектов инженерной инфраструктуры (сеть газоснабжения) | Иные ограничения (обременения) прав в т.ч. аренда |
| | | | | | | | :385:ЧЗУ2 | 32 294 | Строительство линейных объектов инженерной инфраструктуры (сеть газоснабжения) | Иные ограничения (обременения) прав в т.ч. аренда |
| | | | | | | | :385:ЧЗУ3 | 2 009 | Строительство линейных объектов инженерной инфраструктуры (сеть | Иные ограничения (обременения) прав в т.ч. |

| | | | | | | | | | | |
|----|---|-----------|--|--|--|-------------------------------------|-----------|--------|--|---|
| | | | | | | | | | газоснабжения) | аренда |
| 10 | 66:07:0103002:289 | 14659 | Земли сельскохозяйственного назначения | Для сельскохозяйственного использования (полевой участок) | ООО «Форес» | Аренда | :289:ЧЗУ1 | 3 636 | Строительство линейных объектов инженерной инфраструктуры (сеть газоснабжения) | Иные ограничения (обременения) прав в т.ч. аренда |
| 11 | 66:07:0103002:372 | 74838 | Земли сельскохозяйственного назначения | Для сельскохозяйственного использования (полевой участок) | ООО «Форес» | Аренда | :372:ЧЗУ1 | 2 395 | Строительство линейных объектов инженерной инфраструктуры (сеть газоснабжения) | Иные ограничения (обременения) прав в т.ч. аренда |
| 12 | 66:07:0103002:187 | 57011 | Земли сельскохозяйственного назначения | Для ведения личного подсобного хозяйства (полевой участок) | Шалагин Евгений Александрович | Собственность | :187:ЧЗУ1 | 3 088 | Строительство линейных объектов инженерной инфраструктуры (сеть газоснабжения) | Иные ограничения (обременения) прав в т.ч. аренда |
| 13 | 66:07:0000000:179 (входящий 66:07:0103002:90) | 247100 | Земли промышленности, энергетики, транспорта, связи, радиовещания, телевидения, информатики, земли для обеспечения космической деятельности, земли обороны, безопасности и земли иного специального назначения | Под автодорогами между населенными пунктами района | СОГУ «Управление автомобильных дорог» | Постоянное (бессрочное) пользование | :179:ЧЗУ1 | 120 | Строительство линейных объектов инженерной инфраструктуры (сеть газоснабжения) | Иные ограничения (обременения) прав в т.ч. аренда |
| 14 | 66:07:0000000:434 | 271670000 | Земли лесного фонда | Для прочих объектов лесного хозяйства | - | - | :434:ЧЗУ1 | 4838 | Строительство линейных объектов инженерной инфраструктуры (сеть газоснабжения) | Иные ограничения (обременения) прав в т.ч. аренда |
| | | | | | | | :434:ЧЗУ2 | 3815 | Строительство линейных объектов инженерной инфраструктуры (сеть газоснабжения) | Иные ограничения (обременения) прав в т.ч. аренда |
| | | | | | | | :434:ЧЗУ3 | 4043 | Строительство линейных объектов инженерной инфраструктуры (сеть газоснабжения) | Иные ограничения (обременения) прав в т.ч. аренда |
| 15 | 66:07:0000000:414 (входящие 66:07:0103002:335 66:07:0106001:189 66:07:0106001:227) | 30682536 | Земли сельскохозяйственного назначения | Для сельскохозяйственного производства | - | - | :414:ЧЗУ1 | 680 | Строительство линейных объектов инженерной инфраструктуры (сеть газоснабжения) | Иные ограничения (обременения) прав в т.ч. аренда |
| 16 | 66:07:0106001:90 | 601807 | Земли сельскохозяйственного назначения | Для сельскохозяйственного использования | ООО «Прогресс» | Аренда | :90:ЧЗУ1 | 10 831 | Строительство линейных объектов инженерной инфраструктуры (сеть газоснабжения) | Иные ограничения (обременения) прав в т.ч. аренда |
| | | | | | | | :90:ЧЗУ2 | 360 | Строительство линейных объектов инженерной инфраструктуры (сеть газоснабжения) | Иные ограничения (обременения) прав в т.ч. аренда |
| 17 | 66:07:0106001:83 (входящий 66:07:0106001:81) | 600000 | Земли сельскохозяйственного назначения | Для ведения личного подсобного хозяйства (полевой участок) | Шарафутдинов Ринат Нурисламович | Собственность | :83:ЧЗУ1 | 2 417 | Строительство линейных объектов инженерной инфраструктуры (сеть газоснабжения) | Иные ограничения (обременения) прав в т.ч. аренда |
| 18 | 66:07:0000000:153 (входящий 66:07:0106001:37) | 65000 | Земли промышленности, энергетики, транспорта, связи, радиовещания, телевидения, информатики, земли для обеспечения космической деятельности, земли обороны, безопасности и земли иного специального назначения | Под автодорогами между населенными пунктами района | СОГУ «Управление автомобильных дорог» | Постоянное (бессрочное) пользование | :153:ЧЗУ1 | 139 | Строительство линейных объектов инженерной инфраструктуры (сеть газоснабжения) | Иные ограничения (обременения) прав в т.ч. аренда |
| | | | | | | | :153:ЧЗУ2 | 235 | Строительство линейных объектов инженерной инфраструктуры (сеть газоснабжения) | Иные ограничения (обременения) прав в т.ч. аренда |
| 19 | 66:07:0106001:283 | 329338 | Земли сельскохозяйственного назначения | Для ведения крестьянского (фермерского) хозяйства | Сычев Вячеслав Михайлович | Собственность | :283:ЧЗУ1 | 13 067 | Строительство линейных объектов инженерной инфраструктуры (сеть газоснабжения) | Иные ограничения (обременения) прав в т.ч. аренда |
| 20 | 66:07:0106001:43 | 21000 | Земли промышленности, энергетики, транспорта, связи, радиовещания, телевидения, информатики, земли для обеспечения космической деятельности, | Под полигон твердых бытовых отходов | Управление Коменской сельской территории администрации городского округа Богданович Свердловской области | Постоянное (бессрочное) пользование | :43:ЧЗУ1 | 122 | Строительство линейных объектов инженерной инфраструктуры (сеть газоснабжения) | Иные ограничения (обременения) прав в т.ч. аренда |

| | | | | | | | | | | |
|------------------------------|---|----------|---|---|---|---------------|-----------|--------|--|---|
| | | | земли обороны, безопасности и земли иного специального назначения | | | | | | | |
| 21 | 66:07:0106001:281 | 419662 | Земли сельскохозяйственного назначения | Для ведения крестьянского (фермерского) хозяйства | Сычев Вячеслав Михайлович | Собственность | :281:ЧЗУ1 | 15 191 | Строительство линейных объектов инженерной инфраструктуры (сеть газоснабжения) | Иные ограничения (обременения) прав в т.ч. аренда |
| | | | | | | | :281:ЧЗУ2 | 134 | Строительство линейных объектов инженерной инфраструктуры (сеть газоснабжения) | Иные ограничения (обременения) прав в т.ч. аренда |
| 22 | 66:07:1201001:330 | 293917 | Земли населённых пунктов | Для ведения крестьянского (фермерского) хозяйства | Общество с ограниченной ответственностью "Народное предприятие ИСКРА" | Аренда | :330:ЧЗУ1 | 442 | Строительство линейных объектов инженерной инфраструктуры (сеть газоснабжения) | Иные ограничения (обременения) прав в т.ч. аренда |
| | | | | | | | :330:ЧЗУ2 | 4 355 | Строительство линейных объектов инженерной инфраструктуры (сеть газоснабжения) | Иные ограничения (обременения) прав в т.ч. аренда |
| 23 | 66:07:0106001:158 | 357600 | Земли сельскохозяйственного назначения | Для ведения крестьянского (фермерского) хозяйства (полевой участок) | Шарафутдинов Ринат Нурисламович | Собственность | :158:ЧЗУ1 | 1 145 | Строительство линейных объектов инженерной инфраструктуры (сеть газоснабжения) | Иные ограничения (обременения) прав в т.ч. аренда |
| | | | | | | | :158:ЧЗУ2 | 187 | Строительство линейных объектов инженерной инфраструктуры (сеть газоснабжения) | Иные ограничения (обременения) прав в т.ч. аренда |
| | | | | | | | :158:ЧЗУ3 | 935 | Строительство линейных объектов инженерной инфраструктуры (сеть газоснабжения) | Иные ограничения (обременения) прав в т.ч. аренда |
| 24 | 66:07:0106001:159 | 104900 | Земли сельскохозяйственного назначения | Для ведения крестьянского (фермерского) хозяйства (полевой участок) | Можерина Любовь Александровна | Собственность | :159:ЧЗУ1 | 674 | Строительство линейных объектов инженерной инфраструктуры (сеть газоснабжения) | Иные ограничения (обременения) прав в т.ч. аренда |
| | | | | | | | :159:ЧЗУ1 | 1 200 | Строительство линейных объектов инженерной инфраструктуры (сеть газоснабжения) | Иные ограничения (обременения) прав в т.ч. аренда |
| 25 | 66:07:0000000:415 (входящие 66:07:0106004:189 66:07:0106001:273) | 11159832 | Земли сельскохозяйственного назначения | Для сельскохозяйственного производства | - | - | :415:ЧЗУ1 | 450 | Строительство линейных объектов инженерной инфраструктуры (сеть газоснабжения) | Иные ограничения (обременения) прав в т.ч. аренда |
| | | | | | | | :415:ЧЗУ2 | 287 | Строительство линейных объектов инженерной инфраструктуры (сеть газоснабжения) | Иные ограничения (обременения) прав в т.ч. аренда |
| 26 | 66:07:0106001:333 | 550583 | Земли сельскохозяйственного назначения | Для ведения крестьянского (фермерского) хозяйства (полевой участок) | - | - | :333:ЧЗУ1 | 2 458 | Строительство линейных объектов инженерной инфраструктуры (сеть газоснабжения) | Иные ограничения (обременения) прав в т.ч. аренда |
| 27 | 66:07:0106001:334 | 73153 | Земли сельскохозяйственного назначения | Для ведения крестьянского (фермерского) хозяйства (полевой участок) | - | - | :334:ЧЗУ1 | 1 693 | Строительство линейных объектов инженерной инфраструктуры (сеть газоснабжения) | Иные ограничения (обременения) прав в т.ч. аренда |
| 28 | 66:07:0106001:332 | 73153 | Земли сельскохозяйственного назначения | Для ведения крестьянского (фермерского) хозяйства (полевой участок) | - | - | :332:ЧЗУ1 | 3 456 | Строительство линейных объектов инженерной инфраструктуры (сеть газоснабжения) | Иные ограничения (обременения) прав в т.ч. аренда |
| 29 | 66:07:0106001:5 | 77500 | Земли сельскохозяйственного назначения | Для ведения личного подсобного хозяйства | Степанова Ольга Ивановна | Собственность | :5:ЧЗУ1 | 894 | Строительство линейных объектов инженерной инфраструктуры (сеть газоснабжения) | Иные ограничения (обременения) прав в т.ч. аренда |
| 30 | 66:07:0106001:6 | 90300 | Земли сельскохозяйственного назначения | Для ведения личного подсобного хозяйства | Степанова Ольга Ивановна | Собственность | :6:ЧЗУ1 | 1 199 | Строительство линейных объектов инженерной инфраструктуры (сеть газоснабжения) | Иные ограничения (обременения) прав в т.ч. аренда |
| 31 | 66:07:0106004:259 | 109423 | Земли сельскохозяйственного назначения | Для сельскохозяйственного использования | Общество с ограниченной ответственностью «Народное предприятие ИСКРА» | Собственность | :259:ЧЗУ1 | 2 623 | Строительство линейных объектов инженерной инфраструктуры (сеть газоснабжения) | Иные ограничения (обременения) прав в т.ч. аренда |
| 32 | 66:63:0301002:989 | 1152384 | Земли сельскохозяйственного назначения | Сельскохозяйственное использование | - | - | :989:ЧЗУ1 | 3 543 | Строительство линейных объектов инженерной инфраструктуры (сеть газоснабжения) | Иные ограничения (обременения) прав в т.ч. аренда |
| Вторая очередь строительства | | | | | | | | | | |
| 33 | 66:63:0301002:989 | 1152384 | Земли сельскохозяйственного назначения | Сельскохозяйственное использование | - | - | :989:ЧЗУ2 | 492 | Строительство линейных объектов инженерной инфраструктуры (сеть газоснабжения) | Иные ограничения (обременения) прав в т.ч. аренда |
| | | | | | | | :989:ЧЗУ3 | 2 027 | Строительство линейных объектов инженерной инфраструктуры (сеть газоснабжения) | Иные ограничения (обременения) прав в т.ч. аренда |
| | | | | | | | :989:ЧЗУ4 | 3 329 | Строительство линейных объектов инженерной инфраструктуры (сеть газоснабжения) | Иные ограничения (обременения) прав в т.ч. аренда |
| | | | | | | | :989:ЧЗУ5 | 417 | Строительство линейных объектов инженерной инфраструктуры (сеть газоснабжения) | Иные ограничения (обременения) прав в т.ч. аренда |
| 34 | 66:63:0000000:341 (входящие 66:63:0301002:508 | 158300 | Земли сельскохозяйственного назначения | Для сельскохозяйственного использования | - | - | :341:ЧЗУ1 | 3 364 | Строительство линейных объектов инженерной инфраструктуры (сеть газоснабжения) | Иные ограничения (обременения) прав в т.ч. аренда |

[illegible]

[illegible]

| | | | | | | | | | | |
|----|-------------------|---------|--|--|----------------------|---------------|-----------------------|-------|--|---|
| | | | | | | | :208:ЧЗУ6 | 845 | Строительство линейных объектов инженерной инфраструктуры (сеть газоснабжения) | Иные ограничения (обременения) прав в т.ч. аренда |
| 43 | 66:13:0103002:12 | 1030000 | Земли лесного фонда | Для ведения лесного хозяйства | Российская Федерация | Собственность | 66:13:0103002:12:ЧЗУ1 | 1 750 | Строительство линейных объектов инженерной инфраструктуры (сеть газоснабжения) | Иные ограничения (обременения) прав в т.ч. аренда |
| 44 | 66:13:0103002:484 | 2416662 | Земли сельскохозяйственного назначения | Для ведения сельскохозяйственного производства | - | - | :484:ЧЗУ1 | 93 | Строительство линейных объектов инженерной инфраструктуры (сеть газоснабжения) | Иные ограничения (обременения) прав в т.ч. аренда |
| | | | | | | | :484:ЧЗУ2 | 1 337 | Строительство линейных объектов инженерной инфраструктуры (сеть газоснабжения) | Иные ограничения (обременения) прав в т.ч. аренда |
| 45 | 66:63:2401002:100 | 629 | Земли населённых пунктов | Теплица | - | - | :100:ЧЗУ1 | 165 | Строительство линейных объектов инженерной инфраструктуры (сеть газоснабжения) | Иные ограничения (обременения) прав в т.ч. аренда |

Сведения об образуемых земельных участках (основные характеристики), подлежащих изъятию для государственных нужд

| Условный номер образуемого земельного участка, подлежащего изъятию | Кадастровый номер исходного земельного участка | Площадь исходного земельного участка, кв.м. | Категория земель исходного земельного участка | Разрешенное использование исходного земельного участка | Способ образования земельного участка | Условное обозначение образуемого земельного участка, подлежащего изъятию | Категория земель образуемого земельного участка, подлежащего изъятию | Площадь образуемого земельного участка, подлежащего изъятию, кв.м | Разрешенное использование образуемого земельного участка, подлежащего изъятию | Разрешенное использование образованного земельного участка после его изъятия | Вид разрешенного использования образованного земельного участка после его изъятия в соответствии с классификатором* |
|--|---|---|---|--|---------------------------------------|--|--|---|---|--|---|
| 1 | 66:63:0000000:210 (входящий участок 66:63:0101054:201) | 33720 | Земли населённых пунктов | Автодорога к карьру глин | Раздел | :210:3У1 | Земли населённых пунктов | 61 | Автодорога к карьру глин | Коммунальное обслуживание | Коммунальное обслуживание 3.1 |
| 2 | | | | | Раздел | 210:3У2 | Земли населённых пунктов | 180 | Автодорога к карьру глин | Коммунальное обслуживание | Коммунальное обслуживание 3.1 |
| 3 | 66:07:0000000:385 (входящий участок 66:07:0103002:186) | 3967400 | Земли сельскохозяйственного назначения | Для ведения крестьянского (фермерского) хозяйства | Раздел | :385:3У1 | Земли сельскохозяйственного назначения | 21380 | Для ведения крестьянского (фермерского) хозяйства | На период строительства линейного объекта инженерной инфраструктуры (сеть газоснабжения) | Коммунальное обслуживание 3.1 |
| 4 | | | | | Раздел | :385:3У2 | Земли сельскохозяйственного назначения | 32294 | Для ведения крестьянского (фермерского) хозяйства | На период строительства линейного объекта инженерной инфраструктуры (сеть газоснабжения) | Коммунальное обслуживание 3.1 |
| 5 | | | | | Раздел | :385:3У3 | Земли сельскохозяйственного назначения | 2009 | Для ведения крестьянского (фермерского) хозяйства | На период строительства линейного объекта инженерной инфраструктуры (сеть газоснабжения) | Коммунальное обслуживание 3.1 |
| 6 | 66:07:0103002:289 | 14659 | Земли сельскохозяйственного назначения | Для сельскохозяйственного использования (полевой участок) | Раздел | :289:3У1 | Земли сельскохозяйственного назначения | 3636 | Для сельскохозяйственного использования (полевой участок) | На период строительства линейного объекта инженерной инфраструктуры (сеть газоснабжения) | Коммунальное обслуживание 3.1 |
| 7 | 66:07:0103002:372 | 74838 | Земли сельскохозяйственного назначения | Для сельскохозяйственного использования (полевой участок) | Раздел | :372:3У1 | Земли сельскохозяйственного назначения | 2395 | Для сельскохозяйственного использования (полевой участок) | На период строительства линейного объекта инженерной инфраструктуры (сеть газоснабжения) | Коммунальное обслуживание 3.1 |
| 8 | 66:07:0103002:187 | 57011 | Земли сельскохозяйственного назначения | Для ведения личного подсобного хозяйства (полевой участок) | Раздел | :187:3У1 | Земли сельскохозяйственного назначения | 3088 | Для ведения личного подсобного хозяйства (полевой участок) | На период строительства линейного объекта инженерной инфраструктуры (сеть газоснабжения) | Коммунальное обслуживание 3.1 |
| 9 | 66:07:0000000:414 (входящие 66:07:0103002:335 66:07:0106001:189 66:07:0106001:227) | 30682536 | Земли сельскохозяйственного назначения | Для сельскохозяйственного производства | Раздел | :414:3У1 | Земли сельскохозяйственного назначения | 680 | Для сельскохозяйственного производства | На период строительства линейного объекта инженерной инфраструктуры (сеть газоснабжения) | Коммунальное обслуживание 3.1 |
| 10 | 66:07:0106001:90 | 601807 | Земли сельскохозяйственного назначения | Для сельскохозяйственного использования | Раздел | :90:3У1 | Земли сельскохозяйственного назначения | 10831 | Для сельскохозяйственного использования | На период строительства линейного объекта инженерной инфраструктуры (сеть газоснабжения) | Коммунальное обслуживание 3.1 |
| | | | | | Раздел | :90:3У2 | Земли сельскохозяйственного назначения | 360 | Для сельскохозяйственного использования | На период строительства линейного объекта инженерной инфраструктуры (сеть газоснабжения) | Коммунальное обслуживание 3.1 |
| 11 | 66:07:0106001:83 (входящий 66:07:0106001:81) | 600000 | Земли сельскохозяйственного назначения | Для ведения личного подсобного хозяйства (полевой участок) | Раздел | :83:3У1 | Земли сельскохозяйственного назначения | 2417 | Для ведения личного подсобного хозяйства (полевой участок) | На период строительства линейного объекта инженерной инфраструктуры (сеть газоснабжения) | Коммунальное обслуживание 3.1 |

[illegible]

[illegible]

[illegible]

| | | | | | | | | | | | |
|-----|-------------------|--|--------------------------|--------------|--------|----------|--|------|--|---|-------------------------------------|
| | | | назначения | производства | | | назначения | | производства | инженерной инфраструктуры (сеть газоснабжения) | 3.1 |
| 107 | | | | | Раздел | :484:3У2 | Земли сельскохозяйственного назначения | 1337 | Для ведения сельскохозяйственного производства | На период строительства линейного объекта инженерной инфраструктуры (сеть газоснабжения) | Коммунальное обслуживание 3.1 |
| 108 | 66:63:2401002:100 | | Земли населённых пунктов | Теплицы | Раздел | :100:3У1 | Земли населённых пунктов | 165 | Теплицы | На период строительства линейного объекта инженерной инфраструктуры (сеть газоснабжения) | Коммунальное обслуживание 3.1 |

Сведения об образуемых земельных участках (основные характеристики) на расчетный срок

| № п\п | Кадастровый номер исходного земельного участка/ квартала | Площадь исходного земельного участка/ кв.м. | Категория земель исходного земельного участка | Способ образования земельного участка | Обозначение образуемого земельного участка | Площадь образуемого земельного участка, кв.м | Категория земель образуемого земельного участка | Разрешенное использование образуемого земельного участка, (в соответствии с классификатором*) |
|------------------|---|--|--|--|---|---|--|--|
| 1 | 66:63:0101054 | 1559400 | Земли населённых пунктов | Образование из земель, государственная собственность на которые не разграничена | 66:63:0101054:ЗУ1 | 1 | Земли населённых пунктов | Коммунальное обслуживание (3.1) |
| 2 | 66:07:0106001:283 | 329338 | Земли сельскохозяйствен- ного назначения | Раздел с сохранением исходного земельного участка в измененных границах | 66:07:0106001:ЗУ1 | 1 | Земли сельскохозяй- ственного назначения* | Коммунальное обслуживание (3.1) |
| 3 | 66:07:0000000:434 | 271670000 | Земли лесного фонда | Раздел с сохранением исходного земельного участка в измененных границах | 66:07:0000000:434: ЗУ1 | 1 | Земли лесного фонда * | Коммунальное обслуживание (3.1) |

* По завершению строительства данные образуемые земельные участки подлежат переводу из указанной категории в категорию земель – земли промышленности, энергетики, транспорта, связи, радиовещания, телевидения, информатики, земли для обеспечения космической деятельности, земли обороны, безопасности и земли иного специального назначения.

Сведения о зонах с особыми условиями использования территории

| Условный номер охранной зоны | Вид охранной зоны | Площадь охранной зоны, кв. м |
|---|---------------------------|-------------------------------------|
| 1 | 2 | 3 |
| 1 (1-ая очередь строительства) | Охранная зона газопровода | 52000* |
| 2 (2-ая очередь строительства) | Охранная зона газопровода | 82000* |
| *Показатели уточняются на дальнейших стадиях проектирования | | |

Координаты образуемых земельных участков и частей земельных участков на период строительства

Таблица 7

66:07:0106004:3У1

| № | X | Y |
|------------------|-------------|--------------|
| Контур №1 | | |
| 1 | 391166,1427 | 1627270,9212 |
| 2 | 391181,2028 | 1627269,7098 |
| 3 | 391181,7215 | 1627262,8654 |
| 4 | 391166,7828 | 1627263,2632 |
| 1 | 391166,1427 | 1627270,9212 |
| Контур №2 | | |
| 5 | 391169,4140 | 1627231,7850 |
| 6 | 391183,9559 | 1627233,3844 |
| 7 | 391190,7228 | 1627144,0993 |
| 8 | 391177,1127 | 1627139,6817 |
| 5 | 391169,4140 | 1627231,7850 |
| Контур №3 | | |
| 9 | 391193,0692 | 1626943,5117 |
| 10 | 391205,7181 | 1626942,5038 |
| 11 | 391206,3208 | 1626932,3625 |
| 12 | 391193,6100 | 1626933,6953 |
| 9 | 391193,0692 | 1626943,5117 |

66:07:0106001:3У1

| № | X | Y |
|----|-------------|--------------|
| 1 | 391608,4717 | 1623985,0846 |
| 2 | 391610,6657 | 1624021,7274 |
| 3 | 391641,7598 | 1624012,8600 |
| 4 | 391649,8300 | 1624018,7300 |
| 5 | 391646,0512 | 1624027,2284 |
| 6 | 391573,3174 | 1624047,9276 |
| 7 | 391572,0351 | 1624043,6628 |
| 8 | 391570,3072 | 1624037,9163 |
| 9 | 391569,0113 | 1624033,6064 |
| 10 | 391595,8911 | 1624025,9409 |
| 11 | 391592,2641 | 1623965,2949 |
| 12 | 391593,5400 | 1623969,9400 |
| 1 | 391608,4717 | 1623985,0846 |

66:07:0106001:3У2

| № | X | Y |
|---|-------------|--------------|
| 1 | 391572,0351 | 1624043,6628 |
| 2 | 391541,7841 | 1624052,2897 |
| 3 | 391539,7246 | 1624046,6378 |
| 4 | 391570,3072 | 1624037,9163 |
| 1 | 391572,0351 | 1624043,6628 |

66:07:0106001:3У3

| № | X | Y |
|---|-------------|--------------|
| 1 | 391538,1800 | 1624042,3989 |
| 2 | 391539,7246 | 1624046,6378 |
| 3 | 391541,7841 | 1624052,2897 |
| 4 | 391543,3068 | 1624056,4683 |
| 5 | 391512,7934 | 1624065,1521 |
| 6 | 391503,3143 | 1624065,8260 |
| 7 | 391513,9417 | 1624049,3112 |
| 1 | 391538,1800 | 1624042,3989 |

66:07:0106001:3У4

| № | X | Y |
|---|-------------|--------------|
| 1 | 391199,8373 | 1624573,1567 |
| 2 | 391211,8621 | 1624577,3596 |
| 3 | 391219,9808 | 1624924,5273 |
| 4 | 391217,5939 | 1624924,5106 |
| 5 | 391211,5857 | 1624924,4686 |
| 6 | 391204,8133 | 1624924,4212 |
| 7 | 391198,5800 | 1624604,4400 |
| 1 | 391199,8373 | 1624573,1567 |

66:07:0106001:3У5

| № | X | Y |
|---|-------------|--------------|
| 1 | 391224,7008 | 1625079,8728 |
| 2 | 391226,0388 | 1625109,1218 |
| 3 | 391219,9931 | 1625108,2597 |
| 4 | 391218,7267 | 1625080,5757 |
| 1 | 391224,7008 | 1625079,8728 |

66:07:0106001:3У6

| № | X | Y |
|---|-------------|--------------|
| 1 | 391227,4416 | 1625139,7871 |
| 2 | 391228,2879 | 1625158,2880 |
| 3 | 391222,2509 | 1625157,6169 |
| 4 | 391221,4520 | 1625140,1515 |
| 1 | 391227,4416 | 1625139,7871 |

66:07:0106001:3У7

| № | X | Y |
|---|-------------|--------------|
| 1 | 391243,9411 | 1625961,9845 |
| 2 | 391244,2838 | 1626034,5622 |
| 3 | 391238,3042 | 1626038,8969 |
| 4 | 391237,9552 | 1625964,9774 |
| 1 | 391243,9411 | 1625961,9845 |

66:07:0106001:3Y8

| № | X | Y |
|---|-------------|--------------|
| 1 | 391195,1250 | 1626906,2000 |
| 2 | 391197,3400 | 1626906,0923 |
| 3 | 391203,3678 | 1626905,7992 |
| 4 | 391207,9126 | 1626905,5782 |
| 5 | 391206,3197 | 1626932,3626 |
| 6 | 391193,6100 | 1626933,6953 |
| 1 | 391195,1250 | 1626906,2000 |

66:07:1201001:3Y1

| № | X | Y |
|---|-------------|--------------|
| 1 | 391182,4404 | 1624565,1538 |
| 2 | 391167,7717 | 1624573,7945 |
| 3 | 391162,5687 | 1624442,7624 |
| 4 | 391177,6018 | 1624443,2987 |
| 1 | 391182,4404 | 1624565,1538 |

66:07:0103002:3Y1

| № | X | Y |
|------------------|-------------|--------------|
| Контур №1 | | |
| 1 | 393028,3296 | 1622138,9898 |
| 2 | 393029,9684 | 1622151,5135 |
| 3 | 393034,4369 | 1622150,9796 |
| 4 | 393040,3949 | 1622150,2678 |
| 5 | 393044,8634 | 1622149,7339 |
| 6 | 393043,2412 | 1622137,3372 |
| 7 | 393031,7700 | 1622138,4100 |
| 1 | 393028,3296 | 1622138,9898 |
| Контур №2 | | |
| 8 | 393043,8482 | 1622238,3149 |
| 9 | 393047,8814 | 1622269,1360 |
| 10 | 393049,8709 | 1622268,9259 |
| 11 | 393054,8995 | 1622307,3542 |
| 12 | 393060,8475 | 1622306,5658 |
| 13 | 393055,8767 | 1622268,5790 |
| 14 | 393062,8430 | 1622267,8657 |
| 15 | 393058,7962 | 1622236,9398 |
| 8 | 393043,8482 | 1622238,3149 |
| Контур №3 | | |
| 16 | 397148,5034 | 1621652,7825 |
| 17 | 397156,5965 | 1621651,8573 |
| 18 | 397163,5000 | 1621640,4000 |
| 16 | 397148,5034 | 1621652,7825 |

66:07:0103002:3Y2

| № | X | Y |
|---|-------------|--------------|
| 1 | 393045,9346 | 1622192,6018 |
| 2 | 393039,9782 | 1622193,3262 |
| 3 | 393037,0331 | 1622170,8202 |

| | | |
|---|-------------|--------------|
| 4 | 393042,9912 | 1622170,1085 |
| 1 | 393045,9346 | 1622192,6018 |

66:63:1602002:3Y1

| № | X | Y |
|----|-------------|--------------|
| 1 | 397498,7673 | 1620847,2831 |
| 2 | 397488,3381 | 1620858,1542 |
| 3 | 397486,7248 | 1620856,8712 |
| 4 | 397473,5479 | 1620857,4342 |
| 5 | 397462,6300 | 1620847,8500 |
| 6 | 397431,0200 | 1620856,9500 |
| 7 | 397426,0400 | 1620856,5200 |
| 8 | 397424,7253 | 1620857,7154 |
| 9 | 397250,5277 | 1620843,9111 |
| 10 | 397240,8204 | 1620846,6882 |
| 11 | 397232,3169 | 1620849,1209 |
| 12 | 397232,0500 | 1620847,1500 |
| 13 | 397225,9300 | 1620842,5700 |
| 14 | 397219,0300 | 1620837,2700 |
| 15 | 397224,8638 | 1620835,6108 |
| 16 | 397238,5298 | 1620831,7242 |
| 17 | 397249,0102 | 1620828,7435 |
| 18 | 397439,7703 | 1620843,8901 |
| 19 | 397491,6728 | 1620841,6409 |
| 1 | 397498,7673 | 1620847,2831 |

66:63:0101054:3Y1

| № | X | Y |
|------------------|-------------|--------------|
| Контур №1 | | |
| 1 | 397488,3381 | 1620858,1542 |
| 2 | 397492,0032 | 1620861,0691 |
| 3 | 397496,7500 | 1620855,5800 |
| 4 | 397500,8573 | 1620851,3017 |
| 5 | 397502,1401 | 1620849,9655 |
| 6 | 397498,7673 | 1620847,2831 |
| 1 | 397488,3381 | 1620858,1542 |
| Контур №2 | | |
| 7 | 397500,1374 | 1620867,5382 |
| 8 | 397550,7959 | 1620907,8269 |
| 9 | 397560,9459 | 1620895,4531 |
| 10 | 397549,2648 | 1620885,3589 |
| 11 | 397590,8778 | 1620865,7356 |
| 12 | 397620,5380 | 1620879,3718 |
| 13 | 397630,7497 | 1620880,3873 |
| 14 | 397620,9100 | 1620868,0300 |
| 15 | 397617,4516 | 1620862,8020 |
| 16 | 397589,6649 | 1620849,6678 |
| 17 | 397534,5971 | 1620875,7786 |
| 18 | 397510,2230 | 1620856,3938 |
| 19 | 397508,8446 | 1620857,8530 |

| | | |
|------------------|-------------|--------------|
| 20 | 397505,5600 | 1620861,3300 |
| 21 | 397504,7472 | 1620862,2605 |
| 7 | 397500,1374 | 1620867,5382 |
| Контур №3 | | |
| 22 | 397692,9600 | 1620886,3800 |
| 23 | 397710,6269 | 1620888,3307 |
| 24 | 397708,7500 | 1620886,8200 |
| 25 | 397704,4500 | 1620884,0400 |
| 26 | 397699,7400 | 1620882,2000 |
| 27 | 397696,5000 | 1620882,5300 |
| 28 | 397694,3600 | 1620883,8200 |
| 22 | 397692,9600 | 1620886,3800 |
| Контур №4 | | |
| 29 | 397767,6968 | 1620894,0060 |
| 30 | 397942,9828 | 1620911,4372 |
| 31 | 397944,3000 | 1620910,1400 |
| 32 | 397946,6000 | 1620908,3600 |
| 33 | 397949,7400 | 1620906,9000 |
| 34 | 397952,0100 | 1620905,0100 |
| 35 | 397954,0400 | 1620902,4700 |
| 36 | 397955,8800 | 1620901,3200 |
| 37 | 397959,5900 | 1620901,0900 |
| 38 | 397968,3000 | 1620900,2100 |
| 39 | 397974,1732 | 1620899,4779 |
| 40 | 397797,3120 | 1620881,9218 |
| 41 | 397796,4800 | 1620884,9100 |
| 42 | 397794,7700 | 1620887,3800 |
| 43 | 397791,5100 | 1620888,9300 |
| 44 | 397787,6700 | 1620889,4400 |
| 45 | 397782,8700 | 1620889,3200 |
| 46 | 397774,2800 | 1620889,0400 |
| 47 | 397771,3900 | 1620889,4700 |
| 48 | 397769,7300 | 1620890,5300 |
| 49 | 397768,4600 | 1620893,0800 |
| 29 | 397767,6968 | 1620894,0060 |
| Контур №5 | | |
| 50 | 397999,6270 | 1620917,0701 |
| 51 | 398044,5859 | 1620921,5411 |
| 52 | 398077,3613 | 1620941,7290 |
| 53 | 398094,5639 | 1620946,7880 |
| 54 | 398100,3112 | 1620933,4887 |
| 55 | 398081,1554 | 1620926,4488 |
| 56 | 398049,5087 | 1620906,9561 |
| 57 | 398030,4400 | 1620905,2400 |
| 58 | 398030,1000 | 1620908,1200 |
| 59 | 398028,7600 | 1620910,3500 |
| 60 | 398024,8600 | 1620912,3500 |
| 61 | 398021,4000 | 1620912,7700 |
| 62 | 398018,4000 | 1620912,6600 |
| 63 | 398013,6700 | 1620912,0500 |

| | | |
|----|-------------|--------------|
| 64 | 398008,3000 | 1620911,4000 |
| 65 | 398004,4100 | 1620912,5800 |
| 66 | 398001,2900 | 1620915,3500 |
| 50 | 397999,6270 | 1620917,0701 |

66:63:1602002:3Y2

| № | X | Y |
|---|-------------|--------------|
| 1 | 397238,5298 | 1620831,7242 |
| 2 | 397240,8204 | 1620846,6882 |
| 3 | 397232,3169 | 1620849,1209 |
| 4 | 397232,0500 | 1620847,1500 |
| 5 | 397225,9300 | 1620842,5700 |
| 6 | 397224,8638 | 1620835,6108 |
| 1 | 397238,5298 | 1620831,7242 |

66:63:0101054:3Y2

| № | X | Y |
|----|-------------|--------------|
| 1 | 397367,0225 | 1621532,4239 |
| 2 | 397375,1045 | 1621532,9328 |
| 3 | 397375,0200 | 1621518,6000 |
| 4 | 397374,9458 | 1621512,6174 |
| 5 | 397367,3900 | 1621511,8088 |
| 1 | 397367,0225 | 1621532,4239 |
| 6 | 397383,6793 | 1621513,3343 |
| 7 | 397383,7100 | 1621515,1300 |
| 8 | 397384,1700 | 1621531,1900 |
| 9 | 397384,1898 | 1621533,5042 |
| 10 | 397384,2100 | 1621535,8600 |
| 11 | 397384,3600 | 1621552,6400 |
| 12 | 397384,1000 | 1621565,8100 |
| 13 | 397394,9822 | 1621564,2763 |
| 14 | 397394,5051 | 1621514,2230 |
| 6 | 397383,6793 | 1621513,3343 |
| 15 | 397384,0200 | 1621577,8046 |
| 16 | 397400,5100 | 1621576,0100 |
| 17 | 397422,0400 | 1621576,1300 |
| 18 | 397426,4100 | 1621573,4900 |
| 19 | 397427,2100 | 1621571,4900 |
| 20 | 397426,9636 | 1621563,8113 |
| 21 | 397395,0516 | 1621568,3157 |
| 22 | 397384,0400 | 1621569,8700 |
| 15 | 397384,0200 | 1621577,8046 |

66:63:0101054:3Y3

| № | X | Y |
|---|-------------|--------------|
| 1 | 397384,0400 | 1621569,8700 |
| 2 | 397395,0516 | 1621568,3157 |
| 3 | 397394,9822 | 1621564,2763 |
| 4 | 397384,1000 | 1621565,8100 |
| 1 | 397384,0400 | 1621569,8700 |

66:63:0301002:3Y1

| № | X | Y |
|----|-------------|--------------|
| 1 | 391416,5200 | 1628722,4800 |
| 2 | 391422,7300 | 1628737,4200 |
| 3 | 391447,3500 | 1628770,2700 |
| 4 | 391459,4860 | 1628788,9015 |
| 5 | 391455,9683 | 1628776,1670 |
| 6 | 391450,6300 | 1628767,9700 |
| 1 | 391416,5200 | 1628722,4800 |
| 7 | 391444,0029 | 1628981,0409 |
| 8 | 391460,1854 | 1628974,7748 |
| 9 | 391460,9105 | 1628970,2067 |
| 10 | 391444,7280 | 1628976,4734 |
| 7 | 391444,0029 | 1628981,0409 |
| 11 | 393176,7876 | 1635980,4170 |
| 12 | 393186,1100 | 1635985,6300 |
| 13 | 393188,9200 | 1635978,5600 |
| 14 | 393199,8400 | 1635937,0100 |
| 15 | 393236,9400 | 1635831,2700 |
| 16 | 393281,4700 | 1635699,5500 |
| 17 | 393283,9500 | 1635668,8200 |
| 18 | 393279,2020 | 1635667,9836 |
| 11 | 393176,7876 | 1635980,4170 |
| 19 | 393294,6207 | 1635620,9461 |
| 20 | 393302,6000 | 1635616,3600 |
| 21 | 393306,9975 | 1635599,2404 |
| 22 | 393314,4700 | 1635570,1500 |
| 23 | 393331,3900 | 1635539,6800 |
| 24 | 393348,3200 | 1635486,3600 |
| 25 | 393381,6500 | 1635400,8500 |
| 26 | 393409,4800 | 1635315,5100 |
| 27 | 393398,1659 | 1635305,0684 |
| 19 | 393294,6207 | 1635620,9461 |
| 28 | 393700,5920 | 1636878,4946 |
| 29 | 393744,7121 | 1636884,8972 |
| 30 | 393747,0825 | 1636865,0317 |
| 31 | 393709,0829 | 1636859,5172 |
| 28 | 393700,5920 | 1636878,4946 |

66:63:2401002:3Y1

| № | X | Y |
|-----------------|-----------|------------|
| Контур 1 | | |
| 1 | 393744,71 | 1636884,90 |
| 2 | 393751,53 | 1636885,88 |
| 3 | 393753,92 | 1636866,02 |
| 4 | 393747,08 | 1636865,03 |
| 1 | 393744,71 | 1636884,90 |
| Контур 1 | | |
| 5 | 393753,76 | 1636892,36 |
| 6 | 393756,21 | 1636900,23 |

| | | |
|----|-----------|------------|
| 7 | 393779,42 | 1636912,90 |
| 8 | 393786,49 | 1636895,27 |
| 9 | 393771,61 | 1636887,36 |
| 10 | 393774,07 | 1636869,31 |
| 11 | 393764,21 | 1636867,69 |
| 5 | 393753,76 | 1636892,36 |

66:13:0103002:3Y1

| № | X | Y |
|----|-------------|--------------|
| 1 | 390813,6495 | 1643183,9734 |
| 2 | 390827,9963 | 1643188,3617 |
| 3 | 390846,2188 | 1643132,7750 |
| 4 | 390832,2438 | 1643127,2524 |
| 1 | 390813,6495 | 1643183,9734 |
| 5 | 390868,7184 | 1643016,0147 |
| 6 | 390871,1500 | 1643017,2700 |
| 7 | 390883,3575 | 1643019,5119 |
| 8 | 390920,4576 | 1642906,3666 |
| 9 | 390906,2700 | 1642928,9500 |
| 10 | 390895,7689 | 1642933,5181 |
| 5 | 390868,7184 | 1643016,0147 |
| 11 | 390925,5023 | 1642842,8394 |
| 12 | 390930,3600 | 1642838,6300 |
| 13 | 390937,6395 | 1642821,8717 |
| 14 | 390951,9400 | 1642788,9500 |
| 15 | 390957,7195 | 1642792,7306 |
| 16 | 391107,0644 | 1642338,6742 |
| 17 | 391103,5514 | 1642301,4266 |
| 18 | 390979,9143 | 1642677,3829 |
| 19 | 390982,0200 | 1642678,5200 |
| 20 | 390978,2029 | 1642682,5870 |
| 11 | 390925,5023 | 1642842,8394 |
| 21 | 391152,4437 | 1642153,0619 |
| 22 | 391167,0348 | 1642156,7099 |
| 23 | 391205,3540 | 1642040,3543 |
| 24 | 391189,0309 | 1642041,9656 |
| 21 | 391152,4437 | 1642153,0619 |
| 25 | 391245,8618 | 1641869,3529 |
| 26 | 391262,4145 | 1641867,0352 |
| 27 | 391274,0847 | 1641831,5524 |
| 28 | 391256,9523 | 1641835,6325 |
| 25 | 391245,8618 | 1641869,3529 |

:989:ЧЗУ1

| № | X | Y |
|---|-------------|--------------|
| 1 | 391181,2028 | 1627269,7098 |
| 2 | 391179,8416 | 1627287,6702 |
| 3 | 391073,9715 | 1627478,8392 |
| 4 | 391056,8231 | 1627478,8424 |
| 5 | 391165,1067 | 1627283,3153 |

| | | |
|---|-------------|--------------|
| 6 | 391166,1427 | 1627270,9212 |
| 1 | 391181,2028 | 1627269,7098 |

:989:Ч3У2

| № | X | Y |
|---|-------------|--------------|
| 1 | 391073,9715 | 1627478,8392 |
| 2 | 391073,2244 | 1627480,1884 |
| 3 | 391078,6353 | 1627500,9723 |
| 4 | 391074,0900 | 1627508,5100 |
| 5 | 391067,7093 | 1627518,5415 |
| 6 | 391056,8231 | 1627478,8424 |
| 1 | 391073,9715 | 1627478,8392 |

:989:Ч3У3

| № | X | Y |
|---|-------------|--------------|
| 1 | 391137,8152 | 1627728,2882 |
| 2 | 391168,6478 | 1627846,7194 |
| 3 | 391167,7300 | 1627851,0700 |
| 4 | 391161,9800 | 1627861,4500 |
| 5 | 391158,1994 | 1627866,1231 |
| 6 | 391121,5435 | 1627725,3242 |
| 7 | 391127,2200 | 1627726,5500 |
| 1 | 391137,8152 | 1627728,2882 |

:989:Ч3У4

| № | X | Y |
|---|-------------|--------------|
| 1 | 391193,0182 | 1627940,3288 |
| 2 | 391236,3474 | 1628106,7606 |
| 3 | 391241,8223 | 1628143,3479 |
| 4 | 391228,0105 | 1628152,4785 |
| 5 | 391221,7884 | 1628110,3750 |
| 6 | 391172,9179 | 1627922,6585 |
| 7 | 391187,3300 | 1627936,3500 |
| 1 | 391193,0182 | 1627940,3288 |

:989:Ч3У5

| № | X | Y |
|---|-------------|--------------|
| 1 | 391245,4100 | 1628280,8100 |
| 2 | 391253,4700 | 1628295,3300 |
| 3 | 391259,3800 | 1628321,6800 |
| 4 | 391259,1000 | 1628333,9700 |
| 5 | 391255,6600 | 1628343,5600 |
| 6 | 391252,8171 | 1628346,7815 |
| 1 | 391245,4100 | 1628280,8100 |

:415:Ч3У1

| № | X | Y |
|---|-------------|--------------|
| 1 | 391181,7215 | 1627262,8654 |
| 2 | 391166,7828 | 1627263,2632 |
| 3 | 391169,4140 | 1627231,7850 |

| | | |
|---|-------------|--------------|
| 4 | 391183,9559 | 1627233,3844 |
| 1 | 391181,7215 | 1627262,8654 |

:415:Ч3У2

| № | X | Y |
|---|-------------|--------------|
| 1 | 391246,8235 | 1626069,4790 |
| 2 | 391233,5724 | 1626070,8901 |
| 3 | 391233,4204 | 1626052,0829 |
| 4 | 391238,3543 | 1626049,5252 |
| 5 | 391244,3398 | 1626046,4224 |
| 6 | 391246,7917 | 1626045,1514 |
| 1 | 391246,8235 | 1626069,4790 |

:259:Ч3У1

| № | X | Y |
|---|-------------|--------------|
| 1 | 391190,7228 | 1627144,0993 |
| 2 | 391177,1127 | 1627139,6817 |
| 3 | 391192,2162 | 1626958,9921 |
| 4 | 391193,0692 | 1626943,5117 |
| 5 | 391205,7181 | 1626942,5038 |
| 6 | 391204,6775 | 1626959,9772 |
| 1 | 391190,7228 | 1627144,0993 |

:6:Ч3У1

| № | X | Y |
|---|-------------|--------------|
| 1 | 391203,3678 | 1626905,7992 |
| 2 | 391197,3400 | 1626906,0923 |
| 3 | 391209,0617 | 1626707,3807 |
| 4 | 391215,1802 | 1626705,5492 |
| 1 | 391203,3678 | 1626905,7992 |

:5:Ч3У1

| № | X | Y |
|---|-------------|--------------|
| 1 | 391215,1802 | 1626705,5492 |
| 2 | 391209,0617 | 1626707,3807 |
| 3 | 391217,3418 | 1626559,4048 |
| 4 | 391223,5523 | 1626555,2982 |
| 1 | 391215,1802 | 1626705,5492 |

:332:Ч3У1

| № | X | Y |
|---|-------------|--------------|
| 1 | 391277,1688 | 1626343,0572 |
| 2 | 391276,5717 | 1626351,9910 |
| 3 | 391239,7180 | 1626370,4197 |
| 4 | 391228,9422 | 1626551,7342 |
| 5 | 391223,5523 | 1626555,2982 |
| 6 | 391217,3418 | 1626559,4048 |
| 7 | 391214,1157 | 1626561,5380 |
| 8 | 391225,1694 | 1626360,9239 |
| 9 | 391253,9933 | 1626346,5105 |

| | | |
|---|-------------|--------------|
| 1 | 391277,1688 | 1626343,0572 |
|---|-------------|--------------|

:334:Ч3Y1

| № | X | Y |
|---|-------------|--------------|
| 1 | 391284,6091 | 1626231,7292 |
| 2 | 391277,1688 | 1626343,0572 |
| 3 | 391253,9933 | 1626346,5105 |
| 4 | 391262,1781 | 1626342,4177 |
| 5 | 391269,4978 | 1626232,8944 |
| 1 | 391284,6091 | 1626231,7292 |

:333:Ч3Y1

| № | X | Y |
|---|-------------|--------------|
| 1 | 391246,8235 | 1626069,4790 |
| 2 | 391246,9623 | 1626175,8897 |
| 3 | 391286,0946 | 1626209,5021 |
| 4 | 391284,6091 | 1626231,7292 |
| 5 | 391269,4978 | 1626232,8944 |
| 6 | 391270,6275 | 1626215,9905 |
| 7 | 391234,4941 | 1626184,9539 |
| 8 | 391233,5724 | 1626070,8901 |
| 1 | 391246,8235 | 1626069,4790 |

:115:Ч3Y1

| № | X | Y |
|----|-------------|--------------|
| 1 | 391214,1157 | 1626561,5380 |
| 2 | 391217,3418 | 1626559,4048 |
| 3 | 391223,5523 | 1626555,2982 |
| 4 | 391228,9422 | 1626551,7342 |
| 5 | 391239,7180 | 1626370,4197 |
| 6 | 391276,5717 | 1626351,9910 |
| 7 | 391277,1688 | 1626343,0572 |
| 8 | 391284,6091 | 1626231,7292 |
| 9 | 391286,0946 | 1626209,5021 |
| 10 | 391246,9623 | 1626175,8897 |
| 11 | 391246,8235 | 1626069,4790 |
| 12 | 391233,5724 | 1626070,8901 |
| 13 | 391234,4941 | 1626184,9539 |
| 14 | 391270,6275 | 1626215,9905 |
| 15 | 391269,4978 | 1626232,8944 |
| 16 | 391262,1781 | 1626342,4177 |
| 17 | 391253,9933 | 1626346,5105 |
| 18 | 391225,1694 | 1626360,9239 |
| 1 | 391214,1157 | 1626561,5380 |

:159:Ч3Y1

| № | X | Y |
|---|-------------|--------------|
| 1 | 391244,3398 | 1626046,4224 |
| 2 | 391238,3543 | 1626049,5252 |
| 3 | 391238,3042 | 1626038,8969 |

| | | |
|---|-------------|--------------|
| 4 | 391244,2838 | 1626034,5622 |
| 1 | 391244,3398 | 1626046,4224 |

:159:Ч3Y2

| № | X | Y |
|---|-------------|--------------|
| 1 | 391243,9411 | 1625961,9845 |
| 2 | 391237,9552 | 1625964,9774 |
| 3 | 391237,0017 | 1625763,0300 |
| 4 | 391243,0051 | 1625763,7348 |
| 1 | 391243,9411 | 1625961,9845 |

:158:Ч3Y1

| № | X | Y |
|---|-------------|--------------|
| 1 | 391236,2905 | 1625333,2302 |
| 2 | 391231,6911 | 1625363,9850 |
| 3 | 391222,2509 | 1625157,6169 |
| 4 | 391228,2879 | 1625158,2880 |
| 1 | 391236,2905 | 1625333,2302 |

:158:Ч3Y2

| № | X | Y |
|---|-------------|--------------|
| 1 | 391226,0388 | 1625109,1218 |
| 2 | 391227,4416 | 1625139,7871 |
| 3 | 391221,4520 | 1625140,1515 |
| 4 | 391219,9931 | 1625108,2597 |
| 1 | 391226,0388 | 1625109,1218 |

:158:Ч3Y3

| № | X | Y |
|---|-------------|--------------|
| 1 | 391224,7008 | 1625079,8728 |
| 2 | 391218,7267 | 1625080,5757 |
| 3 | 391211,5857 | 1624924,4686 |
| 4 | 391217,5939 | 1624924,5106 |
| 1 | 391224,7008 | 1625079,8728 |

:330:Ч3Y1

| № | X | Y |
|---|-------------|--------------|
| 1 | 391198,5800 | 1624604,4400 |
| 2 | 391197,8864 | 1624588,3647 |
| 3 | 391167,9346 | 1624577,8959 |
| 4 | 391167,7717 | 1624573,7945 |
| 5 | 391182,4404 | 1624565,1538 |
| 6 | 391182,5178 | 1624567,1032 |
| 7 | 391199,8373 | 1624573,1567 |
| 1 | 391198,5800 | 1624604,4400 |

:330:Ч3Y2

| № | X | Y |
|---|-------------|--------------|
| 1 | 391177,6018 | 1624443,2987 |
| 2 | 391162,5687 | 1624442,7624 |

| | | |
|---|-------------|--------------|
| 3 | 391151,3271 | 1624159,6567 |
| 4 | 391164,4400 | 1624150,3700 |
| 5 | 391171,7164 | 1624157,8359 |
| 6 | 391166,4105 | 1624161,4615 |
| 1 | 391177,6018 | 1624443,2987 |

:414:Ч3Y1

| № | X | Y |
|---|-------------|--------------|
| 1 | 393058,7962 | 1622236,9398 |
| 2 | 393043,8482 | 1622238,3149 |
| 3 | 393037,9928 | 1622193,5677 |
| 4 | 393052,8836 | 1622191,7566 |
| 1 | 393058,7962 | 1622236,9398 |

:281:Ч3Y1

| № | X | Y |
|----|-------------|--------------|
| 1 | 391608,4717 | 1623985,0846 |
| 2 | 391593,5400 | 1623969,9400 |
| 3 | 391592,2641 | 1623965,2949 |
| 4 | 391580,5107 | 1623768,7683 |
| 5 | 391588,8066 | 1623531,0415 |
| 6 | 391745,4648 | 1623387,0943 |
| 7 | 392025,6301 | 1623258,2939 |
| 8 | 392079,9633 | 1623260,7967 |
| 9 | 392086,8479 | 1623276,1298 |
| 10 | 392028,5825 | 1623273,4458 |
| 11 | 391753,8754 | 1623399,7369 |
| 12 | 391603,5779 | 1623537,8395 |
| 13 | 391595,5099 | 1623768,6090 |
| 1 | 391608,4717 | 1623985,0846 |

:281:Ч3Y2

| № | X | Y |
|---|-------------|--------------|
| 1 | 391655,9077 | 1624024,4234 |
| 2 | 391646,0512 | 1624027,2284 |
| 3 | 391649,8300 | 1624018,7300 |
| 4 | 391641,7598 | 1624012,8600 |
| 5 | 391654,9895 | 1624009,0872 |
| 1 | 391655,9077 | 1624024,4234 |

:43:Ч3Y1

| № | X | Y |
|---|-------------|--------------|
| 1 | 392094,7557 | 1623276,4941 |
| 2 | 392086,8479 | 1623276,1298 |
| 3 | 392079,9633 | 1623260,7967 |
| 4 | 392088,2945 | 1623261,1805 |
| 1 | 392094,7557 | 1623276,4941 |

:283:Ч3Y1

| № | X | Y |
|----|-------------|--------------|
| 1 | 392638,2127 | 1623246,1092 |
| 2 | 392638,1663 | 1623297,4127 |
| 3 | 392673,6934 | 1623290,1494 |
| 4 | 392673,7790 | 1623247,4485 |
| 5 | 392683,7776 | 1623248,1381 |
| 6 | 392683,6771 | 1623298,3151 |
| 7 | 392560,1136 | 1623323,5769 |
| 8 | 392560,1136 | 1623448,3281 |
| 9 | 392481,4631 | 1623448,5012 |
| 10 | 392481,4582 | 1623433,8574 |
| 11 | 392550,1136 | 1623433,8574 |
| 12 | 392550,0643 | 1623314,0835 |
| 13 | 392579,4840 | 1623307,6540 |
| 14 | 392579,1804 | 1623298,8087 |
| 15 | 392094,7557 | 1623276,4941 |
| 16 | 392088,2945 | 1623261,1805 |
| 17 | 392623,1627 | 1623285,8188 |
| 18 | 392623,2004 | 1623245,6089 |
| 19 | 392625,1604 | 1623245,6743 |
| 20 | 392631,1604 | 1623245,8742 |
| 1 | 392638,2127 | 1623246,1092 |

:153:Ч3Y1

| № | X | Y |
|---|-------------|--------------|
| 1 | 392631,1604 | 1623245,8742 |
| 2 | 392625,1604 | 1623245,6743 |
| 3 | 392625,1604 | 1623222,4693 |
| 4 | 392631,1604 | 1623222,6400 |
| 1 | 392631,1604 | 1623245,8742 |

:153:Ч3Y2

| № | X | Y |
|---|-------------|--------------|
| 1 | 392683,8249 | 1623224,5538 |
| 2 | 392683,7776 | 1623248,1381 |
| 3 | 392673,7790 | 1623247,4485 |
| 4 | 392673,8261 | 1623223,9484 |
| 1 | 392683,8249 | 1623224,5538 |

:90:Ч3Y1

| № | X | Y |
|---|-------------|--------------|
| 1 | 392638,2337 | 1623222,8412 |
| 2 | 392631,1604 | 1623222,6400 |
| 3 | 392625,1604 | 1623222,4693 |
| 4 | 392623,2221 | 1623222,4141 |
| 5 | 392623,5040 | 1622921,8097 |
| 6 | 392656,1645 | 1622822,5670 |
| 7 | 392763,5606 | 1622729,9270 |
| 8 | 392917,4442 | 1622657,7590 |

| | | |
|----|-------------|--------------|
| 9 | 392929,9232 | 1622636,2890 |
| 10 | 392934,4300 | 1622633,8400 |
| 11 | 392943,8890 | 1622632,1609 |
| 12 | 392921,0228 | 1622671,5019 |
| 13 | 392771,5263 | 1622742,7176 |
| 14 | 392694,2900 | 1622808,6800 |
| 15 | 392669,1130 | 1622831,2057 |
| 16 | 392638,5038 | 1622924,2153 |
| 1 | 392638,2337 | 1623222,8412 |

:90:Ч3Y2

| № | X | Y |
|---|-------------|--------------|
| 1 | 392703,3567 | 1623196,6995 |
| 2 | 392683,8389 | 1623217,5582 |
| 3 | 392683,8249 | 1623224,5538 |
| 4 | 392673,8261 | 1623223,9484 |
| 5 | 392673,8468 | 1623213,6008 |
| 6 | 392691,6670 | 1623194,5563 |
| 1 | 392703,3567 | 1623196,6995 |

:83:Ч3Y1

| № | X | Y |
|---|-------------|--------------|
| 1 | 392796,6849 | 1623014,8447 |
| 2 | 392796,6849 | 1623096,9595 |
| 3 | 392703,3567 | 1623196,6995 |
| 4 | 392691,6670 | 1623194,5563 |
| 5 | 392783,7013 | 1623096,1991 |
| 6 | 392783,7013 | 1623014,8188 |
| 1 | 392796,6849 | 1623014,8447 |

:115:Ч3Y1

| № | X | Y |
|---|-------------|--------------|
| 1 | 393066,2011 | 1622347,4779 |
| 2 | 393060,2340 | 1622348,1201 |
| 3 | 393057,8697 | 1622330,0523 |
| 4 | 393054,8995 | 1622307,3542 |
| 5 | 393060,8475 | 1622306,5658 |
| 6 | 393063,8226 | 1622329,3017 |
| 1 | 393066,2011 | 1622347,4779 |

:179:Ч3Y1

| № | X | Y |
|---|-------------|--------------|
| 1 | 393042,9912 | 1622170,1085 |
| 2 | 393037,0331 | 1622170,8202 |
| 3 | 393034,4369 | 1622150,9796 |
| 4 | 393040,3949 | 1622150,2678 |
| 1 | 393042,9912 | 1622170,1085 |

:187:Ч3Y1

| № | X | Y |
|---|-------------|--------------|
| 1 | 393043,2412 | 1622137,3372 |
| 2 | 393031,7700 | 1622138,4100 |
| 3 | 393028,3296 | 1622138,9898 |
| 4 | 393020,4616 | 1622078,8627 |
| 5 | 393035,3453 | 1622076,9970 |
| 6 | 393038,6027 | 1622101,8899 |
| 7 | 393183,7577 | 1622085,4925 |
| 8 | 393184,1517 | 1622100,5368 |
| 9 | 393040,5492 | 1622116,7651 |
| 1 | 393043,2412 | 1622137,3372 |

:372:Ч3Y1

| № | X | Y |
|---|-------------|--------------|
| 1 | 393184,1517 | 1622100,5368 |
| 2 | 393183,7577 | 1622085,4925 |
| 3 | 393332,6117 | 1622068,6772 |
| 4 | 393352,8536 | 1622081,4721 |
| 1 | 393184,1517 | 1622100,5368 |

:385:Ч3Y1

| № | X | Y |
|---|-------------|--------------|
| 1 | 394823,3690 | 1621939,7155 |
| 2 | 394813,4800 | 1621953,2600 |
| 3 | 394717,5100 | 1621967,3500 |
| 4 | 394658,7794 | 1621975,7739 |
| 5 | 394436,4448 | 1621959,0172 |
| 6 | 393352,8536 | 1622081,4721 |
| 7 | 393332,6117 | 1622068,6772 |
| 8 | 394436,1102 | 1621944,0207 |
| 9 | 394694,5841 | 1621963,4775 |
| 1 | 394823,3690 | 1621939,7155 |

:289:Ч3Y1

| № | X | Y |
|---|-------------|--------------|
| 1 | 395027,9200 | 1621916,5100 |
| 2 | 394695,3465 | 1621978,7833 |
| 3 | 394658,7794 | 1621975,7739 |
| 4 | 394717,5100 | 1621967,3500 |
| 5 | 394813,4800 | 1621953,2600 |
| 6 | 394823,3690 | 1621939,7155 |
| 7 | 394983,6723 | 1621910,1380 |
| 1 | 395027,9200 | 1621916,5100 |

:385:Ч3Y2

| № | X | Y |
|---|-------------|--------------|
| 1 | 395027,9200 | 1621916,5100 |
| 2 | 394983,6723 | 1621910,1380 |
| 3 | 395339,0378 | 1621844,5697 |

| | | |
|---|-------------|--------------|
| 4 | 397161,5053 | 1621636,2096 |
| 5 | 397163,5000 | 1621640,4000 |
| 6 | 397148,5034 | 1621652,7825 |
| 7 | 395341,5065 | 1621859,3674 |
| 8 | 395089,1800 | 1621904,7400 |
| 1 | 395027,9200 | 1621916,5100 |

:385:43Y3

| № | X | Y |
|----|-------------|--------------|
| 1 | 397085,4231 | 1621476,3738 |
| 2 | 397090,6501 | 1621487,3458 |
| 3 | 397031,7313 | 1621477,8450 |
| 4 | 397030,7101 | 1621423,4245 |
| 5 | 396972,4836 | 1621423,4245 |
| 6 | 396972,4836 | 1621413,4245 |
| 7 | 397029,5696 | 1621413,4245 |
| 8 | 397029,5696 | 1621385,1849 |
| 9 | 397040,1020 | 1621385,1849 |
| 10 | 397041,5728 | 1621469,3028 |
| 1 | 397085,4231 | 1621476,3738 |

:167:43Y1

| № | X | Y |
|----|-------------|--------------|
| 1 | 397213,7999 | 1620854,4183 |
| 2 | 397177,8287 | 1620864,7091 |
| 3 | 397270,3966 | 1621503,4243 |
| 4 | 397327,7333 | 1621508,3778 |
| 5 | 397331,0639 | 1621530,1594 |
| 6 | 397273,7481 | 1621526,5499 |
| 7 | 397288,6103 | 1621629,0982 |
| 8 | 397197,3014 | 1621647,2037 |
| 9 | 397156,5965 | 1621651,8573 |
| 10 | 397163,5000 | 1621640,4000 |
| 11 | 397161,5053 | 1621636,2096 |
| 12 | 397195,0271 | 1621632,3771 |
| 13 | 397271,7230 | 1621617,1573 |
| 14 | 397256,5208 | 1621512,2628 |
| 15 | 397224,5131 | 1621509,4802 |
| 16 | 397175,5165 | 1621501,1087 |
| 17 | 397090,6501 | 1621487,3458 |
| 18 | 397085,4231 | 1621476,3738 |
| 19 | 397178,0844 | 1621491,4026 |
| 20 | 397225,7856 | 1621499,5702 |
| 21 | 397255,0477 | 1621502,0983 |
| 22 | 397161,1042 | 1620853,8919 |
| 23 | 397180,5404 | 1620848,3146 |
| 1 | 397213,7999 | 1620854,4183 |

:167:43Y2

| № | X | Y |
|---|-------------|--------------|
| 1 | 397342,1224 | 1621509,6209 |
| 2 | 397345,4023 | 1621531,0623 |
| 3 | 397331,0639 | 1621530,1594 |
| 4 | 397327,7333 | 1621508,3778 |
| 1 | 397342,1224 | 1621509,6209 |

:167:43Y3

| № | X | Y |
|---|-------------|--------------|
| 1 | 397342,1224 | 1621509,6209 |
| 2 | 397367,3900 | 1621511,8088 |
| 3 | 397367,0225 | 1621532,4239 |
| 4 | 397345,4023 | 1621531,0623 |
| 1 | 397342,1224 | 1621509,6209 |

:167:43Y4

| № | X | Y |
|---|-------------|--------------|
| 1 | 397222,4547 | 1620851,9423 |
| 2 | 397213,7999 | 1620854,4183 |
| 3 | 397180,5404 | 1620848,3146 |
| 4 | 397189,1786 | 1620845,8359 |
| 1 | 397222,4547 | 1620851,9423 |

:167:43Y5

| № | X | Y |
|---|-------------|--------------|
| 1 | 397225,9300 | 1620842,5700 |
| 2 | 397227,1612 | 1620850,5959 |
| 3 | 397222,4547 | 1620851,9423 |
| 4 | 397189,1786 | 1620845,8359 |
| 5 | 397219,0300 | 1620837,2700 |
| 1 | 397225,9300 | 1620842,5700 |

:167:43Y6

| № | X | Y |
|---|-------------|--------------|
| 1 | 397232,0500 | 1620847,1500 |
| 2 | 397232,3169 | 1620849,1209 |
| 3 | 397227,1612 | 1620850,5959 |
| 4 | 397225,9300 | 1620842,5700 |
| 1 | 397232,0500 | 1620847,1500 |

:167:43Y7

| № | X | Y |
|---|-------------|--------------|
| 1 | 397473,5479 | 1620857,4342 |
| 2 | 397439,5237 | 1620858,8881 |
| 3 | 397424,7253 | 1620857,7154 |
| 4 | 397426,0400 | 1620856,5200 |
| 5 | 397431,0200 | 1620856,9500 |
| 6 | 397462,6300 | 1620847,8500 |
| 1 | 397473,5479 | 1620857,4342 |

:309:Ч3Y1

| № | X | Y |
|---|-------------|--------------|
| 1 | 397222,4547 | 1620851,9423 |
| 2 | 397213,7999 | 1620854,4183 |
| 3 | 397180,5404 | 1620848,3146 |
| 4 | 397189,1786 | 1620845,8359 |
| 1 | 397222,4547 | 1620851,9423 |

:311:Ч3Y1

| № | X | Y |
|---|-------------|--------------|
| 1 | 397232,0500 | 1620847,1500 |
| 2 | 397232,3169 | 1620849,1209 |
| 3 | 397227,1612 | 1620850,5959 |
| 4 | 397225,9300 | 1620842,5700 |
| 1 | 397232,0500 | 1620847,1500 |

:311:Ч3Y2

| № | X | Y |
|---|-------------|--------------|
| 1 | 397342,1224 | 1621509,6209 |
| 2 | 397345,4023 | 1621531,0623 |
| 3 | 397331,0639 | 1621530,1594 |
| 4 | 397327,7333 | 1621508,3778 |
| 1 | 397342,1224 | 1621509,6209 |

:3960:Ч3Y1

| № | X | Y |
|---|-------------|--------------|
| 1 | 397238,5298 | 1620831,7242 |
| 2 | 397240,8204 | 1620846,6882 |
| 3 | 397232,3169 | 1620849,1209 |
| 4 | 397232,0500 | 1620847,1500 |
| 5 | 397225,9300 | 1620842,5700 |
| 6 | 397224,8638 | 1620835,6108 |
| 1 | 397238,5298 | 1620831,7242 |

:210:Ч3Y1

| № | X | Y |
|---|-------------|--------------|
| 1 | 397508,8446 | 1620857,8530 |
| 2 | 397505,5600 | 1620861,3300 |
| 3 | 397504,7472 | 1620862,2605 |
| 4 | 397496,7500 | 1620855,5800 |
| 5 | 397500,8573 | 1620851,3017 |
| 1 | 397508,8446 | 1620857,8530 |

:210:Ч3Y2

| № | X | Y |
|---|-------------|--------------|
| 1 | 397383,6793 | 1621513,3343 |
| 2 | 397383,7100 | 1621515,1300 |
| 3 | 397384,1700 | 1621531,1900 |
| 4 | 397384,1898 | 1621533,5042 |
| 5 | 397375,1045 | 1621532,9328 |

| | | |
|---|-------------|--------------|
| 6 | 397375,0200 | 1621518,6000 |
| 7 | 397374,9458 | 1621512,6174 |
| 1 | 397383,6793 | 1621513,3343 |

:1225:Ч3Y1

| № | X | Y |
|---|-------------|--------------|
| 1 | 397394,9822 | 1621564,2763 |
| 2 | 397395,0516 | 1621568,3157 |
| 3 | 397384,0200 | 1621569,8100 |
| 4 | 397384,1000 | 1621565,8100 |
| 1 | 397394,9822 | 1621564,2763 |

:409:Ч3Y1

| № | X | Y |
|----|-------------|--------------|
| 1 | 397797,3120 | 1620881,9218 |
| 2 | 397796,4800 | 1620884,9100 |
| 3 | 397794,7700 | 1620887,3800 |
| 4 | 397791,5100 | 1620888,9300 |
| 5 | 397787,6700 | 1620889,4400 |
| 6 | 397782,8700 | 1620889,3200 |
| 7 | 397774,2800 | 1620889,0400 |
| 8 | 397771,3900 | 1620889,4700 |
| 9 | 397769,7300 | 1620890,5300 |
| 10 | 397768,4600 | 1620893,0800 |
| 11 | 397767,6968 | 1620894,0060 |
| 12 | 397710,6269 | 1620888,3307 |
| 13 | 397708,7500 | 1620886,8200 |
| 14 | 397704,4500 | 1620884,0400 |
| 15 | 397699,7400 | 1620882,2000 |
| 16 | 397696,5000 | 1620882,5300 |
| 17 | 397694,3600 | 1620883,8200 |
| 18 | 397692,9600 | 1620886,3800 |
| 19 | 397630,7497 | 1620880,3873 |
| 20 | 397620,9100 | 1620868,0300 |
| 21 | 397617,4516 | 1620862,8020 |
| 22 | 397623,5099 | 1620864,6693 |
| 1 | 397797,3120 | 1620881,9218 |

:407:Ч3Y1

| № | X | Y |
|----|-------------|--------------|
| 1 | 398030,4400 | 1620905,2400 |
| 2 | 398030,1000 | 1620908,1200 |
| 3 | 398028,7600 | 1620910,3500 |
| 4 | 398024,8600 | 1620912,3500 |
| 5 | 398021,4000 | 1620912,7700 |
| 6 | 398018,4000 | 1620912,6600 |
| 7 | 398013,6700 | 1620912,0500 |
| 8 | 398008,3000 | 1620911,4000 |
| 9 | 398004,4100 | 1620912,5800 |
| 10 | 398001,2900 | 1620915,3500 |

| | | |
|----|-------------|--------------|
| 11 | 397999,6270 | 1620917,0701 |
| 12 | 397942,9828 | 1620911,4372 |
| 13 | 397944,3000 | 1620910,1400 |
| 14 | 397946,6000 | 1620908,3600 |
| 15 | 397949,7400 | 1620906,9000 |
| 16 | 397952,0100 | 1620905,0100 |
| 17 | 397954,0400 | 1620902,4700 |
| 18 | 397955,8800 | 1620901,3200 |
| 19 | 397959,5900 | 1620901,0900 |
| 20 | 397968,3000 | 1620900,2100 |
| 21 | 397974,1732 | 1620899,4779 |
| 1 | 398030,4400 | 1620905,2400 |

:341:Ч3Y1

| № | X | Y |
|---|-------------|--------------|
| 1 | 391078,6353 | 1627500,9723 |
| 2 | 391137,8152 | 1627728,2882 |
| 3 | 391127,2200 | 1627726,5500 |
| 4 | 391121,5435 | 1627725,3242 |
| 5 | 391067,7093 | 1627518,5415 |
| 6 | 391074,0900 | 1627508,5100 |
| 1 | 391078,6353 | 1627500,9723 |

:341:Ч3Y2

| № | X | Y |
|---|-------------|--------------|
| 1 | 391175,9036 | 1627874,5897 |
| 2 | 391193,0182 | 1627940,3288 |
| 3 | 391187,3300 | 1627936,3500 |
| 4 | 391172,9179 | 1627922,6585 |
| 5 | 391159,6997 | 1627871,8860 |
| 1 | 391175,9036 | 1627874,5897 |

:341:Ч3Y3

| № | X | Y |
|----|-------------|--------------|
| 1 | 391250,1687 | 1628199,7278 |
| 2 | 391257,1548 | 1628246,9558 |
| 3 | 391266,8911 | 1628338,9256 |
| 4 | 391265,3200 | 1628340,2700 |
| 5 | 391259,1000 | 1628333,9700 |
| 6 | 391259,3800 | 1628321,6800 |
| 7 | 391253,4700 | 1628295,3300 |
| 8 | 391245,4100 | 1628280,8100 |
| 9 | 391242,2007 | 1628248,3333 |
| 10 | 391235,6421 | 1628204,0301 |
| 1 | 391250,1687 | 1628199,7278 |

:341:Ч3Y4

| № | X | Y |
|---|-------------|--------------|
| 1 | 391442,9744 | 1631104,6047 |
| 2 | 391435,4556 | 1631124,1641 |

| | | |
|---|-------------|--------------|
| 3 | 391420,2535 | 1631121,9063 |
| 4 | 391425,8699 | 1631107,2955 |
| 1 | 391442,9744 | 1631104,6047 |

:341:Ч3Y5

| № | X | Y |
|----|-------------|--------------|
| 1 | 393536,6000 | 1634890,1500 |
| 2 | 393545,8300 | 1634899,8200 |
| 3 | 393771,4192 | 1634214,5892 |
| 4 | 393776,3500 | 1634195,8100 |
| 5 | 393786,1386 | 1634169,6870 |
| 6 | 393967,9418 | 1633615,1640 |
| 7 | 393952,0621 | 1633613,1422 |
| 8 | 393950,1900 | 1633617,6900 |
| 9 | 393947,1267 | 1633627,6707 |
| 10 | 393886,6300 | 1633824,7800 |
| 11 | 393849,7200 | 1633939,6000 |
| 12 | 393825,1100 | 1634011,3600 |
| 13 | 393814,8600 | 1634054,4200 |
| 14 | 393808,1254 | 1634070,5119 |
| 15 | 393783,8467 | 1634128,5241 |
| 16 | 393775,9596 | 1634152,5843 |
| 17 | 393767,7000 | 1634193,8500 |
| 18 | 393761,1400 | 1634218,9200 |
| 19 | 393752,8934 | 1634239,0007 |
| 20 | 393733,6700 | 1634285,8100 |
| 21 | 393718,1400 | 1634345,5300 |
| 22 | 393707,3900 | 1634373,0000 |
| 23 | 393670,3700 | 1634485,2600 |
| 24 | 393669,1800 | 1634497,2100 |
| 25 | 393664,4000 | 1634499,6000 |
| 26 | 393647,6800 | 1634556,9200 |
| 27 | 393628,5700 | 1634614,2500 |
| 28 | 393626,5157 | 1634624,5239 |
| 29 | 393620,2100 | 1634656,0600 |
| 30 | 393593,9300 | 1634720,5500 |
| 31 | 393572,4300 | 1634783,8500 |
| 32 | 393555,9249 | 1634823,8143 |
| 33 | 393545,2048 | 1634856,5168 |
| 1 | 393536,6000 | 1634890,1500 |

:341:Ч3Y6

| № | X | Y |
|---|-------------|--------------|
| 1 | 393350,5625 | 1636028,1858 |
| 2 | 393345,8699 | 1636048,4041 |
| 3 | 393342,8857 | 1636046,7268 |
| 4 | 393244,3678 | 1636018,1388 |
| 5 | 393219,6897 | 1636007,3224 |
| 6 | 393223,9100 | 1636002,4000 |
| 7 | 393233,6800 | 1635992,0900 |

| | | |
|----|-------------|--------------|
| 8 | 393248,1900 | 1636003,1300 |
| 9 | 393264,8900 | 1636004,9900 |
| 10 | 393270,8303 | 1636005,1875 |
| 1 | 393350,5625 | 1636028,1858 |

:341:Ч3Y7

| № | X | Y |
|---|-------------|--------------|
| 1 | 393421,3236 | 1635282,5787 |
| 2 | 393410,4934 | 1635315,6167 |
| 3 | 393409,4800 | 1635315,5100 |
| 4 | 393398,1659 | 1635305,0684 |
| 5 | 393406,7036 | 1635279,0235 |
| 6 | 393413,1900 | 1635274,7000 |
| 1 | 393421,3236 | 1635282,5787 |

:341:Ч3Y8

| № | X | Y |
|---|-------------|--------------|
| 1 | 393302,6000 | 1635616,3600 |
| 2 | 393283,9500 | 1635668,8200 |
| 3 | 393279,2020 | 1635667,9836 |
| 4 | 393294,6207 | 1635620,9461 |
| 1 | 393302,6000 | 1635616,3600 |

:341:Ч3Y9

| № | X | Y |
|---|-------------|--------------|
| 1 | 393152,3024 | 1636103,2702 |
| 2 | 393132,2856 | 1636164,3424 |
| 3 | 393138,7300 | 1636108,8800 |
| 4 | 393146,1500 | 1636101,4600 |
| 1 | 393152,3024 | 1636103,2702 |

:341:Ч3Y10

| № | X | Y |
|---|-------------|--------------|
| 1 | 393086,8134 | 1636303,0805 |
| 2 | 393067,7748 | 1636361,1682 |
| 3 | 393067,5600 | 1636359,8800 |
| 4 | 393082,9700 | 1636302,7900 |
| 5 | 393098,6300 | 1636248,4700 |
| 6 | 393104,2521 | 1636249,8739 |
| 1 | 393086,8134 | 1636303,0805 |

:341:Ч3Y11

| № | X | Y |
|---|-------------|--------------|
| 1 | 393048,8254 | 1636418,9836 |
| 2 | 393019,2126 | 1636509,3339 |
| 3 | 393021,3400 | 1636495,8300 |
| 4 | 393013,6300 | 1636489,0300 |
| 5 | 393023,1500 | 1636464,1100 |
| 6 | 393041,7200 | 1636416,1400 |
| 1 | 393048,8254 | 1636418,9836 |

:341:Ч3Y12

| № | X | Y |
|---|-------------|--------------|
| 1 | 392863,4700 | 1636966,2400 |
| 2 | 392850,3781 | 1636976,2953 |
| 3 | 392853,8367 | 1636965,7431 |
| 1 | 392863,4700 | 1636966,2400 |

:341:Ч3Y13

| № | X | Y |
|---|-------------|--------------|
| 1 | 392854,9318 | 1637010,5632 |
| 2 | 392848,3054 | 1637030,7805 |
| 3 | 392844,6700 | 1637016,6300 |
| 1 | 392854,9318 | 1637010,5632 |

:341:Ч3Y14

| № | X | Y |
|---|-------------|--------------|
| 1 | 392752,2402 | 1637323,8685 |
| 2 | 392737,0193 | 1637370,3053 |
| 3 | 392732,1800 | 1637374,0600 |
| 4 | 392732,8801 | 1637366,8805 |
| 5 | 392735,1600 | 1637343,5000 |
| 6 | 392732,7744 | 1637335,0973 |
| 7 | 392743,9595 | 1637300,9734 |
| 8 | 392748,0500 | 1637319,0300 |
| 1 | 392752,2402 | 1637323,8685 |

:341:Ч3Y15

| № | X | Y |
|---|-------------|--------------|
| 1 | 391933,3196 | 1639822,0748 |
| 2 | 391916,8900 | 1639872,1100 |
| 3 | 391925,7500 | 1639818,2900 |
| 1 | 391933,3196 | 1639822,0748 |

:341:Ч3Y16

| № | X | Y |
|---|-------------|--------------|
| 1 | 391916,8900 | 1639872,1100 |
| 2 | 391901,8345 | 1639918,0134 |
| 3 | 391890,3181 | 1639905,0161 |
| 4 | 391900,4705 | 1639874,1289 |
| 1 | 391916,8900 | 1639872,1100 |

66:63:0000000:12:Ч3Y1

| № | X | Y |
|---|-------------|--------------|
| 1 | 391168,6478 | 1627846,7194 |
| 2 | 391175,9036 | 1627874,5897 |
| 3 | 391159,6997 | 1627871,8860 |
| 4 | 391158,1994 | 1627866,1231 |
| 5 | 391161,9800 | 1627861,4500 |
| 6 | 391167,7300 | 1627851,0700 |
| 1 | 391168,6478 | 1627846,7194 |

66:63:0000000:12:Ч3У2

| № | X | Y |
|---|-------------|--------------|
| 1 | 391241,8223 | 1628143,3479 |
| 2 | 391250,1684 | 1628199,7261 |
| 3 | 391235,6416 | 1628204,0269 |
| 4 | 391228,0105 | 1628152,4785 |
| 1 | 391241,8223 | 1628143,3479 |

66:63:0000000:12:Ч3У3

| № | X | Y |
|----|-------------|--------------|
| 1 | 391277,4081 | 1628416,6788 |
| 2 | 391341,4961 | 1628705,8011 |
| 3 | 391416,5200 | 1628722,4800 |
| 4 | 391421,0786 | 1628733,4471 |
| 5 | 391327,7235 | 1628711,9734 |
| 6 | 391262,6544 | 1628419,4101 |
| 7 | 391252,8171 | 1628346,7815 |
| 8 | 391255,6600 | 1628343,5600 |
| 9 | 391259,1000 | 1628333,9700 |
| 10 | 391265,3200 | 1628340,2700 |
| 11 | 391266,8911 | 1628338,9256 |
| 1 | 391277,4081 | 1628416,6788 |

66:63:0000000:12:Ч3У4

| № | X | Y |
|----|-------------|--------------|
| 1 | 391263,4735 | 1630321,1744 |
| 2 | 391421,7397 | 1630688,0912 |
| 3 | 391455,1018 | 1630864,2685 |
| 4 | 391450,7624 | 1631084,1728 |
| 5 | 391442,9744 | 1631104,6047 |
| 6 | 391425,8699 | 1631107,2955 |
| 7 | 391435,8566 | 1631081,3162 |
| 8 | 391440,0844 | 1630865,5594 |
| 9 | 391407,2667 | 1630692,4419 |
| 10 | 391251,3150 | 1630330,8594 |
| 11 | 391258,0800 | 1630326,2500 |
| 1 | 391263,4735 | 1630321,1744 |

66:63:0000000:12:Ч3У5

| № | X | Y |
|---|-------------|--------------|
| 1 | 391668,4876 | 1632912,3078 |
| 2 | 391685,1036 | 1632997,7356 |
| 3 | 391677,3100 | 1633004,3600 |
| 4 | 391670,4517 | 1633000,9705 |
| 5 | 391651,1077 | 1632901,5171 |
| 1 | 391668,4876 | 1632912,3078 |

66:63:0000000:12:Ч3У6

| № | X | Y |
|---|-------------|--------------|
| 1 | 393933,8465 | 1633670,9401 |

| | | |
|---|-------------|--------------|
| 2 | 393886,6300 | 1633824,7800 |
| 3 | 393849,7200 | 1633939,6000 |
| 4 | 393825,1100 | 1634011,3600 |
| 5 | 393814,8600 | 1634054,4200 |
| 6 | 393808,1254 | 1634070,5119 |
| 7 | 393783,8467 | 1634128,5241 |
| 1 | 393933,8465 | 1633670,9401 |

66:63:0000000:12:Ч3У7

| № | X | Y |
|----|-------------|--------------|
| 1 | 393775,9596 | 1634152,5843 |
| 2 | 393767,7000 | 1634193,8500 |
| 3 | 393761,1400 | 1634218,9200 |
| 4 | 393752,8934 | 1634239,0007 |
| 5 | 393733,6700 | 1634285,8100 |
| 6 | 393718,1400 | 1634345,5300 |
| 7 | 393707,3900 | 1634373,0000 |
| 8 | 393670,3700 | 1634485,2600 |
| 9 | 393669,1800 | 1634497,2100 |
| 10 | 393664,4000 | 1634499,6000 |
| 11 | 393647,6800 | 1634556,9200 |
| 12 | 393628,5700 | 1634614,2500 |
| 13 | 393626,5157 | 1634624,5239 |
| 14 | 393620,2100 | 1634656,0600 |
| 15 | 393593,9300 | 1634720,5500 |
| 16 | 393572,4300 | 1634783,8500 |
| 17 | 393555,9249 | 1634823,8143 |
| 1 | 393775,9596 | 1634152,5843 |

66:63:0000000:12:Ч3У8

| № | X | Y |
|---|-------------|--------------|
| 1 | 393545,8300 | 1634899,8200 |
| 2 | 393538,7700 | 1634921,0200 |
| 3 | 393534,5200 | 1634937,2800 |
| 4 | 393518,9800 | 1634942,2200 |
| 5 | 393545,2048 | 1634856,5168 |
| 6 | 393536,6000 | 1634890,1500 |
| 1 | 393545,8300 | 1634899,8200 |

66:63:0000000:12:Ч3У9

| № | X | Y |
|---|-------------|--------------|
| 1 | 393509,0800 | 1634969,0800 |
| 2 | 393511,9100 | 1634980,3900 |
| 3 | 393515,3334 | 1634995,7955 |
| 4 | 393509,0800 | 1635013,6100 |
| 5 | 393499,8900 | 1635025,6300 |
| 6 | 393501,8723 | 1635036,8597 |
| 7 | 393498,6129 | 1635046,8025 |
| 8 | 393494,2400 | 1635041,8800 |
| 9 | 393487,8800 | 1635046,1200 |

| | | |
|----|-------------|--------------|
| 10 | 393466,6700 | 1635104,0800 |
| 11 | 393464,4321 | 1635102,9188 |
| 1 | 393509,0800 | 1634969,0800 |

66:63:0000000:12:ЧЗУ10

| № | X | Y |
|---|-------------|--------------|
| 1 | 393435,7549 | 1635238,5549 |
| 2 | 393423,8666 | 1635226,6666 |
| 3 | 393436,3455 | 1635188,5989 |
| 4 | 393448,9346 | 1635198,3495 |
| 1 | 393435,7549 | 1635238,5549 |

66:63:0000000:12:ЧЗУ11

| № | X | Y |
|---|-------------|--------------|
| 1 | 393350,5625 | 1636028,1858 |
| 2 | 393345,8699 | 1636048,4041 |
| 3 | 393342,8857 | 1636046,7268 |
| 4 | 393244,3678 | 1636018,1388 |
| 5 | 393223,9100 | 1636002,4000 |
| 6 | 393233,6800 | 1635992,0900 |
| 7 | 393248,1900 | 1636003,1300 |
| 8 | 393264,8900 | 1636004,9900 |
| 9 | 393270,8303 | 1636005,1875 |
| 1 | 393350,5625 | 1636028,1858 |

66:63:0000000:12:ЧЗУ12

| № | X | Y |
|---|-------------|--------------|
| 1 | 393244,3678 | 1636018,1388 |
| 2 | 393219,6897 | 1636007,3224 |
| 3 | 393223,9100 | 1636002,4000 |
| 1 | 393244,3678 | 1636018,1388 |

66:63:0000000:12:ЧЗУ13

| № | X | Y |
|----|-------------|--------------|
| 1 | 393132,2856 | 1636164,3424 |
| 2 | 393086,8134 | 1636303,0805 |
| 3 | 393082,9700 | 1636302,7900 |
| 4 | 393067,5600 | 1636359,8800 |
| 5 | 393067,7748 | 1636361,1682 |
| 6 | 393061,7189 | 1636379,6449 |
| 7 | 393048,2265 | 1636372,6497 |
| 8 | 393176,7876 | 1635980,4170 |
| 9 | 393186,1100 | 1635985,6300 |
| 10 | 393179,5500 | 1636010,5500 |
| 11 | 393182,3309 | 1636011,6622 |
| 12 | 393152,3024 | 1636103,2702 |
| 13 | 393146,1500 | 1636101,4600 |
| 14 | 393138,7300 | 1636108,8800 |
| 1 | 393132,2856 | 1636164,3424 |

66:63:0000000:12:ЧЗУ14

| № | X | Y |
|---|-------------|--------------|
| 1 | 393021,3400 | 1636495,8300 |
| 2 | 393019,2126 | 1636509,3339 |
| 3 | 392996,5359 | 1636578,5218 |
| 4 | 392980,1889 | 1636580,2359 |
| 5 | 393034,9511 | 1636413,1538 |
| 6 | 393041,7200 | 1636416,1400 |
| 7 | 393023,1500 | 1636464,1100 |
| 8 | 393013,6300 | 1636489,0300 |
| 1 | 393021,3400 | 1636495,8300 |

66:63:0000000:12:ЧЗУ15

| № | X | Y |
|---|-------------|--------------|
| 1 | 392981,7848 | 1636623,5280 |
| 2 | 392882,7015 | 1636925,8363 |
| 3 | 392868,9600 | 1636921,2500 |
| 4 | 392966,2307 | 1636622,8231 |
| 5 | 392980,8600 | 1636623,3800 |
| 1 | 392981,7848 | 1636623,5280 |

66:63:0000000:12:ЧЗУ16

| № | X | Y |
|---|-------------|--------------|
| 1 | 392869,3595 | 1636966,5436 |
| 2 | 392854,9318 | 1637010,5632 |
| 3 | 392844,6700 | 1637016,6300 |
| 4 | 392848,3054 | 1637030,7805 |
| 5 | 392843,7163 | 1637047,6442 |
| 6 | 392826,1400 | 1637056,2600 |
| 7 | 392850,3781 | 1636976,2953 |
| 8 | 392863,4700 | 1636966,2400 |
| 1 | 392869,3595 | 1636966,5436 |

66:63:0000000:12:ЧЗУ17

| № | X | Y |
|---|-------------|--------------|
| 1 | 392835,0470 | 1637077,2456 |
| 2 | 392752,2402 | 1637323,8685 |
| 3 | 392748,0500 | 1637319,0300 |
| 4 | 392743,9595 | 1637300,9734 |
| 5 | 392826,1400 | 1637056,2600 |
| 1 | 392835,0470 | 1637077,2456 |

66:63:0000000:12:ЧЗУ18

| № | X | Y |
|---|-------------|--------------|
| 1 | 392732,1800 | 1637374,0600 |
| 2 | 392717,9006 | 1637380,4752 |
| 3 | 392732,7744 | 1637335,0973 |
| 4 | 392735,1600 | 1637343,5000 |
| 5 | 392732,8801 | 1637366,8805 |
| 1 | 392732,1800 | 1637374,0600 |

66:63:0000000:12:Ч3Y19

| № | X | Y |
|---|-------------|--------------|
| 1 | 392650,7599 | 1637633,4699 |
| 2 | 392646,9769 | 1637645,0112 |
| 3 | 392633,0887 | 1637639,2236 |
| 4 | 392638,8714 | 1637621,5814 |
| 1 | 392650,7599 | 1637633,4699 |

66:63:0000000:12:Ч3Y20

| № | X | Y |
|---|-------------|--------------|
| 1 | 392541,6210 | 1637966,4120 |
| 2 | 392456,2700 | 1638225,8000 |
| 3 | 392437,3216 | 1638236,4297 |
| 4 | 392528,9463 | 1637956,9227 |
| 5 | 392530,7900 | 1637960,6100 |
| 1 | 392541,6210 | 1637966,4120 |

66:63:0000000:12:Ч3Y21

| № | X | Y |
|---|-------------|--------------|
| 1 | 392386,3609 | 1638440,0430 |
| 2 | 392320,5949 | 1638640,6665 |
| 3 | 392316,0000 | 1638640,0400 |
| 4 | 392294,0800 | 1638672,9100 |
| 5 | 392367,0792 | 1638450,7087 |
| 1 | 392386,3609 | 1638440,0430 |

66:63:0000000:12:Ч3Y22

| № | X | Y |
|---|-------------|--------------|
| 1 | 392225,2277 | 1638931,5904 |
| 2 | 392106,6019 | 1639293,4659 |
| 3 | 392091,6548 | 1639290,9086 |
| 4 | 392216,2830 | 1638910,7224 |
| 1 | 392225,2277 | 1638931,5904 |

66:63:0000000:12:Ч3Y23

| № | X | Y |
|---|-------------|--------------|
| 1 | 391966,1663 | 1639721,8736 |
| 2 | 391949,6612 | 1639772,2236 |
| 3 | 391938,9711 | 1639756,6803 |
| 4 | 391950,9458 | 1639720,1505 |
| 5 | 391952,3400 | 1639718,5800 |
| 1 | 391966,1663 | 1639721,8736 |

66:63:0000000:12:Ч3Y24

| № | X | Y |
|---|-------------|--------------|
| 1 | 391900,4705 | 1639874,1289 |
| 2 | 391916,8900 | 1639872,1100 |
| 3 | 391925,7500 | 1639818,2900 |
| 4 | 391920,1106 | 1639814,2155 |
| 1 | 391900,4705 | 1639874,1289 |

66:63:0000000:12:Ч3Y25

| № | X | Y |
|---|-------------|--------------|
| 1 | 391778,7367 | 1640292,3848 |
| 2 | 391766,6624 | 1640281,0844 |
| 3 | 391848,2828 | 1640032,8558 |
| 4 | 391863,9813 | 1640033,1344 |
| 1 | 391778,7367 | 1640292,3848 |

66:63:0000000:12:Ч3Y26

| № | X | Y |
|----|-------------|--------------|
| 1 | 393564,3483 | 1633568,2144 |
| 2 | 393600,9992 | 1633572,4615 |
| 3 | 393694,3959 | 1633581,0197 |
| 4 | 393733,0535 | 1633587,7638 |
| 5 | 393952,0621 | 1633613,1422 |
| 6 | 393950,1900 | 1633617,6900 |
| 7 | 393947,1267 | 1633627,6707 |
| 8 | 393732,0192 | 1633602,7443 |
| 9 | 393694,0500 | 1633596,0800 |
| 10 | 393599,9649 | 1633587,4420 |
| 11 | 393543,5460 | 1633580,9043 |
| 1 | 393564,3483 | 1633568,2144 |

66:13:0103002:12:Ч3Y1

| № | X | Y |
|---|-------------|--------------|
| 1 | 391106,5960 | 1642333,7079 |
| 2 | 391104,2540 | 1642308,8761 |
| 3 | 391155,3619 | 1642153,7915 |
| 4 | 391165,0894 | 1642156,2235 |
| 1 | 391106,5960 | 1642333,7079 |

:313:Ч3Y1

| № | X | Y |
|---|-------------|--------------|
| 1 | 391442,7121 | 1628727,7955 |
| 2 | 391455,9683 | 1628776,1670 |
| 3 | 391450,6300 | 1628767,9700 |
| 4 | 391416,5200 | 1628722,4800 |
| 1 | 391442,7121 | 1628727,7955 |

:357:Ч3Y1

| № | X | Y |
|---|-------------|--------------|
| 1 | 391459,4860 | 1628788,9015 |
| 2 | 391485,4569 | 1628880,2317 |
| 3 | 391462,8279 | 1628958,1270 |
| 4 | 391460,9105 | 1628970,2067 |
| 5 | 391444,7280 | 1628976,4734 |
| 6 | 391448,1137 | 1628955,1439 |
| 7 | 391470,0411 | 1628880,1968 |
| 8 | 391433,7739 | 1628752,1557 |
| 9 | 391447,3500 | 1628770,2700 |

| | | |
|---|-------------|--------------|
| 1 | 391459,4860 | 1628788,9015 |
|---|-------------|--------------|

:4517:Ч3У1

| № | X | Y |
|---|-------------|--------------|
| 1 | 391460,1854 | 1628974,7748 |
| 2 | 391251,0411 | 1630292,3492 |
| 3 | 391263,4735 | 1630321,1744 |
| 4 | 391258,0800 | 1630326,2500 |
| 5 | 391251,3150 | 1630330,8594 |
| 6 | 391235,5092 | 1630294,2554 |
| 7 | 391444,0029 | 1628981,0409 |
| 1 | 391460,1854 | 1628974,7748 |

:4517:Ч3У2

| № | X | Y |
|---|-------------|--------------|
| 1 | 391435,4556 | 1631124,1641 |
| 2 | 391359,2479 | 1631322,4120 |
| 3 | 391668,4876 | 1632912,3078 |
| 4 | 391651,1077 | 1632901,5171 |
| 5 | 391343,7174 | 1631321,2537 |
| 6 | 391420,2535 | 1631121,9063 |
| 1 | 391435,4556 | 1631124,1641 |

:4517:Ч3У3

| № | X | Y |
|---|-------------|--------------|
| 1 | 391685,1036 | 1632997,7356 |
| 2 | 391748,3056 | 1633322,6766 |
| 3 | 391736,1820 | 1633338,9103 |
| 4 | 391670,4517 | 1633000,9705 |
| 5 | 391677,3100 | 1633004,3600 |
| 1 | 391685,1036 | 1632997,7356 |

:4517:Ч3У4

| № | X | Y |
|---|-------------|--------------|
| 1 | 393515,3334 | 1634995,7955 |
| 2 | 393511,9100 | 1634980,3900 |
| 3 | 393509,0800 | 1634969,0800 |
| 4 | 393518,9800 | 1634942,2200 |
| 5 | 393534,5200 | 1634937,2800 |
| 1 | 393515,3334 | 1634995,7955 |

:4517:Ч3У5

| № | X | Y |
|---|-------------|--------------|
| 1 | 393509,0800 | 1635013,6100 |
| 2 | 393501,8723 | 1635036,8597 |
| 3 | 393499,8900 | 1635025,6300 |
| 1 | 393509,0800 | 1635013,6100 |

:4517:Ч3У6

| № | X | Y |
|---|-------------|--------------|
| 1 | 393448,9346 | 1635198,3495 |
| 2 | 393436,3455 | 1635188,5989 |
| 3 | 393464,4321 | 1635102,9188 |
| 4 | 393466,6700 | 1635104,0800 |
| 5 | 393487,8800 | 1635046,1200 |
| 6 | 393494,2400 | 1635041,8800 |
| 7 | 393498,6129 | 1635046,8025 |
| 1 | 393448,9346 | 1635198,3495 |

:4517:Ч3У7

| № | X | Y |
|---|-------------|--------------|
| 1 | 393435,7549 | 1635238,5549 |
| 2 | 393421,3236 | 1635282,5787 |
| 3 | 393413,1900 | 1635274,7000 |
| 4 | 393406,7036 | 1635279,0235 |
| 5 | 393423,8666 | 1635226,6666 |
| 1 | 393435,7549 | 1635238,5549 |

:4517:Ч3У8

| № | X | Y |
|----|-------------|--------------|
| 1 | 393410,4934 | 1635315,6167 |
| 2 | 393194,5267 | 1635974,4567 |
| 3 | 393233,6800 | 1635992,0900 |
| 4 | 393233,6800 | 1635992,0900 |
| 5 | 393223,9100 | 1636002,4000 |
| 6 | 393219,6897 | 1636007,3224 |
| 7 | 393188,2680 | 1635993,5502 |
| 8 | 393182,3309 | 1636011,6622 |
| 9 | 393179,5500 | 1636010,5500 |
| 10 | 393186,1100 | 1635985,6300 |
| 11 | 393188,9200 | 1635978,5600 |
| 12 | 393199,8400 | 1635937,0100 |
| 13 | 393236,9400 | 1635831,2700 |
| 14 | 393281,4700 | 1635699,5500 |
| 15 | 393283,9500 | 1635668,8200 |
| 16 | 393302,6000 | 1635616,3600 |
| 17 | 393306,9975 | 1635599,2404 |
| 18 | 393314,4700 | 1635570,1500 |
| 19 | 393331,3900 | 1635539,6800 |
| 20 | 393348,3200 | 1635486,3600 |
| 21 | 393381,6500 | 1635400,8500 |
| 22 | 393409,4800 | 1635315,5100 |
| 1 | 393410,4934 | 1635315,6167 |

:4517:Ч3У9

| № | X | Y |
|---|-------------|--------------|
| 1 | 393709,0829 | 1636859,5172 |
| 2 | 393700,5920 | 1636878,4946 |

| | | |
|---|-------------|--------------|
| 3 | 393671,4114 | 1636874,2124 |
| 4 | 393691,0874 | 1636242,4324 |
| 5 | 393345,8699 | 1636048,4041 |
| 6 | 393350,5625 | 1636028,1858 |
| 7 | 393711,2469 | 1636230,8163 |
| 8 | 393692,0152 | 1636857,0404 |
| 1 | 393709,0829 | 1636859,5172 |

:4517:Ч3Y10

| № | X | Y |
|---|-------------|--------------|
| 1 | 392996,5359 | 1636578,5218 |
| 2 | 392981,7848 | 1636623,5280 |
| 3 | 392980,8600 | 1636623,3800 |
| 4 | 392966,2307 | 1636622,8231 |
| 5 | 392980,1889 | 1636580,2359 |
| 1 | 392996,5359 | 1636578,5218 |

:4517:Ч3Y11

| № | X | Y |
|---|-------------|--------------|
| 1 | 392869,3595 | 1636966,5436 |
| 2 | 392863,4700 | 1636966,2400 |
| 3 | 392853,8367 | 1636965,7431 |
| 4 | 392868,9600 | 1636921,2500 |
| 5 | 392882,7015 | 1636925,8363 |
| 1 | 392869,3595 | 1636966,5436 |

:4517:Ч3Y12

| № | X | Y |
|---|-------------|--------------|
| 1 | 392843,7163 | 1637047,6442 |
| 2 | 392835,0470 | 1637077,2456 |
| 3 | 392826,1400 | 1637056,2600 |
| 1 | 392843,7163 | 1637047,6442 |

:4517:Ч3Y13

| № | X | Y |
|---|-------------|--------------|
| 1 | 392737,0193 | 1637370,3053 |
| 2 | 392650,7599 | 1637633,4699 |
| 3 | 392638,8714 | 1637621,5814 |
| 4 | 392717,9006 | 1637380,4752 |
| 5 | 392732,1800 | 1637374,0600 |
| 1 | 392737,0193 | 1637370,3053 |

:4517:Ч3Y14

| № | X | Y |
|---|-------------|--------------|
| 1 | 392646,9769 | 1637645,0112 |
| 2 | 392541,6210 | 1637966,4120 |
| 3 | 392530,7900 | 1637960,6100 |
| 4 | 392528,9463 | 1637956,9227 |
| 5 | 392633,0887 | 1637639,2236 |
| 1 | 392646,9769 | 1637645,0112 |

:4517:Ч3Y15

| № | X | Y |
|---|-------------|--------------|
| 1 | 392386,3609 | 1638440,0430 |
| 2 | 392367,0792 | 1638450,7087 |
| 3 | 392437,3216 | 1638236,4297 |
| 4 | 392456,2700 | 1638225,8000 |
| 1 | 392386,3609 | 1638440,0430 |

:4517:Ч3Y16

| № | X | Y |
|---|-------------|--------------|
| 1 | 392320,5949 | 1638640,6665 |
| 2 | 392225,2277 | 1638931,5904 |
| 3 | 392216,2830 | 1638910,7224 |
| 4 | 392294,0800 | 1638672,9100 |
| 5 | 392316,0000 | 1638640,0400 |
| 1 | 392320,5949 | 1638640,6665 |

:184:Ч3Y1

| № | X | Y |
|----|-------------|--------------|
| 1 | 391748,3056 | 1633322,6766 |
| 2 | 391756,2911 | 1633363,7325 |
| 3 | 391927,9291 | 1633380,9619 |
| 4 | 392271,0007 | 1633422,1161 |
| 5 | 392769,4377 | 1633477,4183 |
| 6 | 393004,7391 | 1633508,1127 |
| 7 | 393564,3483 | 1633568,2144 |
| 8 | 393543,5460 | 1633580,9043 |
| 9 | 393002,8198 | 1633522,9379 |
| 10 | 392767,9200 | 1633492,2900 |
| 11 | 392270,2252 | 1633437,0736 |
| 12 | 391926,7705 | 1633395,8690 |
| 13 | 391743,7938 | 1633377,3568 |
| 14 | 391736,1820 | 1633338,9103 |
| 1 | 391748,3056 | 1633322,6766 |

:184:Ч3Y2

| № | X | Y |
|---|-------------|--------------|
| 1 | 391271,8004 | 1641832,0964 |
| 2 | 391260,3788 | 1641834,8165 |
| 3 | 391769,0772 | 1640283,3445 |
| 4 | 391777,1268 | 1640290,8780 |
| 1 | 391271,8004 | 1641832,0964 |

:11:Ч3Y1

| № | X | Y |
|---|-------------|--------------|
| 1 | 393061,7189 | 1636379,6449 |
| 2 | 393048,8254 | 1636418,9836 |
| 3 | 393041,7200 | 1636416,1400 |
| 4 | 393034,9511 | 1636413,1538 |
| 5 | 393048,2265 | 1636372,6497 |

| | | |
|---|-------------|--------------|
| 1 | 393061,7189 | 1636379,6449 |
|---|-------------|--------------|

:11:Ч3У2

| № | X | Y |
|---|-------------|--------------|
| 1 | 391863,9813 | 1640033,1344 |
| 2 | 391848,2828 | 1640032,8558 |
| 3 | 391890,3181 | 1639905,0161 |
| 4 | 391901,8345 | 1639918,0134 |
| 1 | 391863,9813 | 1640033,1344 |

:50:Ч3У1

| № | X | Y |
|---|-------------|--------------|
| 1 | 392015,3294 | 1639571,8985 |
| 2 | 391966,1663 | 1639721,8736 |
| 3 | 391952,3400 | 1639718,5800 |
| 4 | 391950,9458 | 1639720,1505 |
| 5 | 392000,8553 | 1639567,8983 |
| 1 | 392015,3294 | 1639571,8985 |

:50:Ч3У2

| № | X | Y |
|---|-------------|--------------|
| 1 | 391949,6612 | 1639772,2236 |
| 2 | 391933,3196 | 1639822,0748 |
| 3 | 391925,7500 | 1639818,2900 |
| 4 | 391920,1106 | 1639814,2155 |
| 5 | 391938,9711 | 1639756,6803 |
| 1 | 391949,6612 | 1639772,2236 |

:51:Ч3У1

| № | X | Y |
|---|-------------|--------------|
| 1 | 392106,6019 | 1639293,4659 |
| 2 | 392015,3294 | 1639571,8985 |
| 3 | 392000,8553 | 1639567,8983 |
| 4 | 392091,6548 | 1639290,9086 |
| 1 | 392106,6019 | 1639293,4659 |

:208:Ч3У1

| № | X | Y |
|---|-------------|--------------|
| 1 | 391262,4145 | 1641867,0352 |
| 2 | 391227,6415 | 1641972,6789 |
| 3 | 391209,7719 | 1641978,9858 |
| 4 | 391245,8618 | 1641869,3529 |
| 1 | 391262,4145 | 1641867,0352 |

:208:Ч3У2

| № | X | Y |
|---|-------------|--------------|
| 1 | 391227,6415 | 1641972,6789 |
| 2 | 391205,3540 | 1642040,3543 |
| 3 | 391189,0309 | 1642041,9656 |
| 4 | 391209,7719 | 1641978,9858 |

| | | |
|---|-------------|--------------|
| 1 | 391227,6415 | 1641972,6789 |
|---|-------------|--------------|

:208:Ч3У3

| № | X | Y |
|---|-------------|--------------|
| 1 | 390957,7195 | 1642792,7306 |
| 2 | 390920,4576 | 1642906,3666 |
| 3 | 390906,2700 | 1642928,9500 |
| 4 | 390895,7689 | 1642933,5181 |
| 5 | 390925,5023 | 1642842,8394 |
| 6 | 390930,3600 | 1642838,6300 |
| 7 | 390937,6395 | 1642821,8717 |
| 8 | 390951,9400 | 1642788,9500 |
| 1 | 390957,7195 | 1642792,7306 |

:208:Ч3У4

| № | X | Y |
|---|-------------|--------------|
| 1 | 390883,3575 | 1643019,5119 |
| 2 | 390846,2188 | 1643132,7750 |
| 3 | 390832,2438 | 1643127,2524 |
| 4 | 390868,7184 | 1643016,0147 |
| 5 | 390871,1500 | 1643017,2700 |
| 1 | 390883,3575 | 1643019,5119 |

:208:Ч3У5

| № | X | Y |
|----|-------------|--------------|
| 1 | 390827,9963 | 1643188,3617 |
| 2 | 390711,1118 | 1643545,1175 |
| 3 | 390537,8331 | 1643603,8960 |
| 4 | 390537,3600 | 1643603,4900 |
| 5 | 390512,5200 | 1643604,1800 |
| 6 | 390516,5797 | 1643611,1054 |
| 7 | 390486,0287 | 1643621,4633 |
| 8 | 390484,2200 | 1643620,7400 |
| 9 | 390457,3100 | 1643624,8800 |
| 10 | 390445,1373 | 1643619,4721 |
| 11 | 390699,1920 | 1643533,3214 |
| 12 | 390813,6495 | 1643183,9734 |
| 1 | 390827,9963 | 1643188,3617 |

:208:Ч3У6

| № | X | Y |
|---|-----------|------------|
| 1 | 390376,98 | 1643658,40 |
| 2 | 390324,83 | 1643676,14 |
| 3 | 390320,01 | 1643661,93 |
| 4 | 390374,54 | 1643643,38 |
| 1 | 390376,98 | 1643658,40 |

:484:Ч3У1

| № | X | Y |
|---|-------------|--------------|
| 1 | 390537,8331 | 1643603,8960 |

| | | |
|---|-------------|--------------|
| 2 | 390516,5797 | 1643611,1054 |
| 3 | 390512,5200 | 1643604,1800 |
| 4 | 390537,3600 | 1643603,4900 |
| 1 | 390537,8331 | 1643603,8960 |

:484:Ч3Y2

| № | X | Y |
|---|-------------|--------------|
| 1 | 390486,0287 | 1643621,4633 |
| 2 | 390376,9771 | 1643658,3965 |
| 3 | 390374,5424 | 1643643,3796 |
| 4 | 390445,1373 | 1643619,4721 |
| 5 | 390457,3100 | 1643624,8800 |
| 6 | 390484,2200 | 1643620,7400 |
| 1 | 390486,0287 | 1643621,4633 |

:434:Ч3Y1

| № | X | Y |
|----|-------------|--------------|
| 1 | 392943,8890 | 1622632,1609 |
| 2 | 392934,4300 | 1622633,8400 |
| 3 | 392929,9232 | 1622636,2890 |
| 4 | 393063,3623 | 1622406,7084 |
| 5 | 393061,1552 | 1622389,8419 |
| 6 | 393062,6509 | 1622389,7116 |
| 7 | 393057,2504 | 1622348,4411 |
| 8 | 393066,2011 | 1622347,4779 |
| 9 | 393071,6096 | 1622388,8098 |
| 10 | 393076,0885 | 1622388,3553 |
| 11 | 393092,7541 | 1622515,7130 |
| 12 | 393077,9443 | 1622518,1436 |
| 13 | 393065,4878 | 1622422,9514 |
| 1 | 392943,8890 | 1622632,1609 |

:434:Ч3Y2

| № | X | Y |
|----|-------------|--------------|
| 1 | 391513,9417 | 1624049,3112 |
| 2 | 391503,3143 | 1624065,8260 |
| 3 | 391482,0356 | 1624067,3388 |
| 4 | 391382,1132 | 1624099,7033 |
| 5 | 391349,1731 | 1624085,1306 |
| 6 | 391251,7833 | 1624105,5467 |
| 7 | 391173,1334 | 1624159,2899 |
| 8 | 391171,7164 | 1624157,8359 |
| 9 | 391164,4400 | 1624150,3700 |
| 10 | 391201,5535 | 1624125,3358 |
| 11 | 391211,4395 | 1624121,0028 |
| 12 | 391249,2288 | 1624095,1806 |
| 13 | 391288,5292 | 1624087,2148 |
| 14 | 391328,8820 | 1624079,0357 |
| 15 | 391350,3004 | 1624074,6944 |
| 16 | 391365,1321 | 1624081,2560 |

| | | |
|----|-------------|--------------|
| 17 | 391382,8663 | 1624089,1016 |
| 18 | 391482,0306 | 1624057,3631 |
| 19 | 391486,8690 | 1624057,0318 |
| 1 | 391513,9417 | 1624049,3112 |

:434:Ч3Y3

| № | X | Y |
|---|-------------|--------------|
| 1 | 391243,0051 | 1625763,7348 |
| 2 | 391237,0017 | 1625763,0300 |
| 3 | 391232,9994 | 1625762,5601 |
| 4 | 391231,5124 | 1625447,6133 |
| 5 | 391228,6248 | 1625384,4882 |
| 6 | 391231,6911 | 1625363,9850 |
| 7 | 391236,2905 | 1625333,2302 |
| 8 | 391241,5116 | 1625447,4226 |
| 1 | 391243,0051 | 1625763,7348 |

:100:Ч3Y1

| № | X | Y |
|---|-----------|------------|
| 1 | 393764,21 | 1636867,69 |
| 2 | 393753,76 | 1636892,36 |
| 3 | 393751,53 | 1636885,88 |
| 4 | 393753,92 | 1636866,02 |
| 1 | 393764,21 | 1636867,69 |

**Координаты образуемых земельных участков, подлежащих изъятию для
государственных нужд на период строительства**

Таблица 8

:989:3Y1

| № | X | Y |
|----------|-------------|--------------|
| 1 | 391181,2028 | 1627269,7098 |
| 2 | 391179,8416 | 1627287,6702 |
| 3 | 391073,9715 | 1627478,8392 |
| 4 | 391056,8231 | 1627478,8424 |
| 5 | 391165,1067 | 1627283,3153 |
| 6 | 391166,1427 | 1627270,9212 |
| 1 | 391181,2028 | 1627269,7098 |

:989:3Y2

| № | X | Y |
|----------|-------------|--------------|
| 1 | 391073,9715 | 1627478,8392 |
| 2 | 391073,2244 | 1627480,1884 |
| 3 | 391078,6353 | 1627500,9723 |
| 4 | 391074,0900 | 1627508,5100 |
| 5 | 391067,7093 | 1627518,5415 |
| 6 | 391056,8231 | 1627478,8424 |
| 1 | 391073,9715 | 1627478,8392 |

:989:3Y3

| № | X | Y |
|----------|-------------|--------------|
| 1 | 391137,8152 | 1627728,2882 |
| 2 | 391168,6478 | 1627846,7194 |
| 3 | 391167,7300 | 1627851,0700 |
| 4 | 391161,9800 | 1627861,4500 |
| 5 | 391158,1994 | 1627866,1231 |
| 6 | 391121,5435 | 1627725,3242 |
| 7 | 391127,2200 | 1627726,5500 |
| 1 | 391137,8152 | 1627728,2882 |

:989:3Y4

| № | X | Y |
|----------|-------------|--------------|
| 1 | 391193,0182 | 1627940,3288 |
| 2 | 391236,3474 | 1628106,7606 |
| 3 | 391241,8223 | 1628143,3479 |
| 4 | 391228,0105 | 1628152,4785 |
| 5 | 391221,7884 | 1628110,3750 |
| 6 | 391172,9179 | 1627922,6585 |
| 7 | 391187,3300 | 1627936,3500 |
| 1 | 391193,0182 | 1627940,3288 |

:989:3Y5

| № | X | Y |
|----------|-------------|--------------|
| 1 | 391245,4100 | 1628280,8100 |
| 2 | 391253,4700 | 1628295,3300 |

| | | |
|---|-------------|--------------|
| 3 | 391259,3800 | 1628321,6800 |
| 4 | 391259,1000 | 1628333,9700 |
| 5 | 391255,6600 | 1628343,5600 |
| 6 | 391252,8171 | 1628346,7815 |
| 1 | 391245,4100 | 1628280,8100 |

:415:3Y1

| № | X | Y |
|----------|-------------|--------------|
| 1 | 391181,7215 | 1627262,8654 |
| 2 | 391166,7828 | 1627263,2632 |
| 3 | 391169,4140 | 1627231,7850 |
| 4 | 391183,9559 | 1627233,3844 |
| 1 | 391181,7215 | 1627262,8654 |

:415:3Y2

| № | X | Y |
|----------|-------------|--------------|
| 1 | 391246,8235 | 1626069,4790 |
| 2 | 391233,5724 | 1626070,8901 |
| 3 | 391233,4204 | 1626052,0829 |
| 4 | 391238,3543 | 1626049,5252 |
| 5 | 391244,3398 | 1626046,4224 |
| 6 | 391246,7917 | 1626045,1514 |
| 1 | 391246,8235 | 1626069,4790 |

:259:3Y1

| № | X | Y |
|----------|-------------|--------------|
| 1 | 391190,7228 | 1627144,0993 |
| 2 | 391177,1127 | 1627139,6817 |
| 3 | 391192,2162 | 1626958,9921 |
| 4 | 391193,0692 | 1626943,5117 |
| 5 | 391205,7181 | 1626942,5038 |
| 6 | 391204,6775 | 1626959,9772 |
| 1 | 391190,7228 | 1627144,0993 |

:6:3Y1

| № | X | Y |
|----------|-------------|--------------|
| 1 | 391203,3678 | 1626905,7992 |
| 2 | 391197,3400 | 1626906,0923 |
| 3 | 391209,0617 | 1626707,3807 |
| 4 | 391215,1802 | 1626705,5492 |
| 1 | 391203,3678 | 1626905,7992 |

:5:3Y1

| № | X | Y |
|----------|-------------|--------------|
| 1 | 391215,1802 | 1626705,5492 |
| 2 | 391209,0617 | 1626707,3807 |

| | | |
|---|-------------|--------------|
| 3 | 391217,3418 | 1626559,4048 |
| 4 | 391223,5523 | 1626555,2982 |
| 1 | 391215,1802 | 1626705,5492 |

:332:3Y1

| № | X | Y |
|---|-------------|--------------|
| 1 | 391277,1688 | 1626343,0572 |
| 2 | 391276,5717 | 1626351,9910 |
| 3 | 391239,7180 | 1626370,4197 |
| 4 | 391228,9422 | 1626551,7342 |
| 5 | 391223,5523 | 1626555,2982 |
| 6 | 391217,3418 | 1626559,4048 |
| 7 | 391214,1157 | 1626561,5380 |
| 8 | 391225,1694 | 1626360,9239 |
| 9 | 391253,9933 | 1626346,5105 |
| 1 | 391277,1688 | 1626343,0572 |

:334:3Y1

| № | X | Y |
|---|-------------|--------------|
| 1 | 391284,6091 | 1626231,7292 |
| 2 | 391277,1688 | 1626343,0572 |
| 3 | 391253,9933 | 1626346,5105 |
| 4 | 391262,1781 | 1626342,4177 |
| 5 | 391269,4978 | 1626232,8944 |
| 1 | 391284,6091 | 1626231,7292 |

:333:3Y1

| № | X | Y |
|---|-------------|--------------|
| 1 | 391246,8235 | 1626069,4790 |
| 2 | 391246,9623 | 1626175,8897 |
| 3 | 391286,0946 | 1626209,5021 |
| 4 | 391284,6091 | 1626231,7292 |
| 5 | 391269,4978 | 1626232,8944 |
| 6 | 391270,6275 | 1626215,9905 |
| 7 | 391234,4941 | 1626184,9539 |
| 8 | 391233,5724 | 1626070,8901 |
| 1 | 391246,8235 | 1626069,4790 |

:115:3Y1

| № | X | Y |
|----|-------------|--------------|
| 1 | 391214,1157 | 1626561,5380 |
| 2 | 391217,3418 | 1626559,4048 |
| 3 | 391223,5523 | 1626555,2982 |
| 4 | 391228,9422 | 1626551,7342 |
| 5 | 391239,7180 | 1626370,4197 |
| 6 | 391276,5717 | 1626351,9910 |
| 7 | 391277,1688 | 1626343,0572 |
| 8 | 391284,6091 | 1626231,7292 |
| 9 | 391286,0946 | 1626209,5021 |
| 10 | 391246,9623 | 1626175,8897 |

| | | |
|----|-------------|--------------|
| 11 | 391246,8235 | 1626069,4790 |
| 12 | 391233,5724 | 1626070,8901 |
| 13 | 391234,4941 | 1626184,9539 |
| 14 | 391270,6275 | 1626215,9905 |
| 15 | 391269,4978 | 1626232,8944 |
| 16 | 391262,1781 | 1626342,4177 |
| 17 | 391253,9933 | 1626346,5105 |
| 18 | 391225,1694 | 1626360,9239 |
| 1 | 391214,1157 | 1626561,5380 |

:159:3Y1

| № | X | Y |
|---|-------------|--------------|
| 1 | 391244,3398 | 1626046,4224 |
| 2 | 391238,3543 | 1626049,5252 |
| 3 | 391238,3042 | 1626038,8969 |
| 4 | 391244,2838 | 1626034,5622 |
| 1 | 391244,3398 | 1626046,4224 |

:159:3Y2

| № | X | Y |
|---|-------------|--------------|
| 1 | 391243,9411 | 1625961,9845 |
| 2 | 391237,9552 | 1625964,9774 |
| 3 | 391237,0017 | 1625763,0300 |
| 4 | 391243,0051 | 1625763,7348 |
| 1 | 391243,9411 | 1625961,9845 |

:158:3Y1

| № | X | Y |
|---|-------------|--------------|
| 1 | 391236,2905 | 1625333,2302 |
| 2 | 391231,6911 | 1625363,9850 |
| 3 | 391222,2509 | 1625157,6169 |
| 4 | 391228,2879 | 1625158,2880 |
| 1 | 391236,2905 | 1625333,2302 |

:158:3Y2

| № | X | Y |
|---|-------------|--------------|
| 1 | 391226,0388 | 1625109,1218 |
| 2 | 391227,4416 | 1625139,7871 |
| 3 | 391221,4520 | 1625140,1515 |
| 4 | 391219,9931 | 1625108,2597 |
| 1 | 391226,0388 | 1625109,1218 |

:158:3Y3

| № | X | Y |
|---|-------------|--------------|
| 1 | 391224,7008 | 1625079,8728 |
| 2 | 391218,7267 | 1625080,5757 |
| 3 | 391211,5857 | 1624924,4686 |
| 4 | 391217,5939 | 1624924,5106 |
| 1 | 391224,7008 | 1625079,8728 |

:330:3Y1

| № | X | Y |
|---|-------------|--------------|
| 1 | 391198,5800 | 1624604,4400 |
| 2 | 391197,8864 | 1624588,3647 |
| 3 | 391167,9346 | 1624577,8959 |
| 4 | 391167,7717 | 1624573,7945 |
| 5 | 391182,4404 | 1624565,1538 |
| 6 | 391182,5178 | 1624567,1032 |
| 7 | 391199,8373 | 1624573,1567 |
| 1 | 391198,5800 | 1624604,4400 |

:330:3Y2

| № | X | Y |
|---|-------------|--------------|
| 1 | 391177,6018 | 1624443,2987 |
| 2 | 391162,5687 | 1624442,7624 |
| 3 | 391151,3271 | 1624159,6567 |
| 4 | 391164,4400 | 1624150,3700 |
| 5 | 391171,7164 | 1624157,8359 |
| 6 | 391166,4105 | 1624161,4615 |
| 1 | 391177,6018 | 1624443,2987 |

:414:3Y1

| № | X | Y |
|---|-------------|--------------|
| 1 | 391288,5292 | 1624087,2148 |
| 2 | 391211,4395 | 1624121,0028 |
| 3 | 391249,2288 | 1624095,1806 |
| 1 | 391288,5292 | 1624087,2148 |

:281:3Y1

| № | X | Y |
|----|-------------|--------------|
| 1 | 391608,4717 | 1623985,0846 |
| 2 | 391593,5400 | 1623969,9400 |
| 3 | 391592,2641 | 1623965,2949 |
| 4 | 391580,5107 | 1623768,7683 |
| 5 | 391588,8066 | 1623531,0415 |
| 6 | 391745,4648 | 1623387,0943 |
| 7 | 392025,6301 | 1623258,2939 |
| 8 | 392079,9633 | 1623260,7967 |
| 9 | 392086,8479 | 1623276,1298 |
| 10 | 392028,5825 | 1623273,4458 |
| 11 | 391753,8754 | 1623399,7369 |
| 12 | 391603,5779 | 1623537,8395 |
| 13 | 391595,5099 | 1623768,6090 |
| 1 | 391608,4717 | 1623985,0846 |

:281:3Y2

| № | X | Y |
|---|-------------|--------------|
| 1 | 391655,9077 | 1624024,4234 |
| 2 | 391646,0512 | 1624027,2284 |
| 3 | 391649,8300 | 1624018,7300 |

| | | |
|---|-------------|--------------|
| 4 | 391641,7598 | 1624012,8600 |
| 5 | 391654,9895 | 1624009,0872 |
| 1 | 391655,9077 | 1624024,4234 |

:283:3Y1

| № | X | Y |
|----|-------------|--------------|
| 1 | 392638,2127 | 1623246,1092 |
| 2 | 392638,1663 | 1623297,4127 |
| 3 | 392673,6934 | 1623290,1494 |
| 4 | 392673,7790 | 1623247,4485 |
| 5 | 392683,7776 | 1623248,1381 |
| 6 | 392683,6771 | 1623298,3151 |
| 7 | 392560,1136 | 1623323,5769 |
| 8 | 392560,1136 | 1623448,3281 |
| 9 | 392481,4631 | 1623448,5012 |
| 10 | 392481,4582 | 1623433,8574 |
| 11 | 392550,1136 | 1623433,8574 |
| 12 | 392550,0643 | 1623314,0835 |
| 13 | 392579,4840 | 1623307,6540 |
| 14 | 392579,1804 | 1623298,8087 |
| 15 | 392094,7557 | 1623276,4941 |
| 16 | 392088,2945 | 1623261,1805 |
| 17 | 392623,1627 | 1623285,8188 |
| 18 | 392623,2004 | 1623245,6089 |
| 19 | 392625,1604 | 1623245,6743 |
| 20 | 392631,1604 | 1623245,8742 |
| 1 | 392638,2127 | 1623246,1092 |

:90:3Y1

| № | X | Y |
|----|-------------|--------------|
| 1 | 392638,2337 | 1623222,8412 |
| 2 | 392631,1604 | 1623222,6400 |
| 3 | 392625,1604 | 1623222,4693 |
| 4 | 392623,2221 | 1623222,4141 |
| 5 | 392623,5040 | 1622921,8097 |
| 6 | 392656,1645 | 1622822,5670 |
| 7 | 392763,5606 | 1622729,9270 |
| 8 | 392917,4442 | 1622657,7590 |
| 9 | 392929,9232 | 1622636,2890 |
| 10 | 392934,4300 | 1622633,8400 |
| 11 | 392943,8890 | 1622632,1609 |
| 12 | 392921,0228 | 1622671,5019 |
| 13 | 392771,5263 | 1622742,7176 |
| 14 | 392694,2900 | 1622808,6800 |
| 15 | 392669,1130 | 1622831,2057 |
| 16 | 392638,5038 | 1622924,2153 |
| 1 | 392638,2337 | 1623222,8412 |

:90:3Y2

| № | X | Y |
|----------|-------------|--------------|
| 1 | 392703,3567 | 1623196,6995 |
| 2 | 392683,8389 | 1623217,5582 |
| 3 | 392683,8249 | 1623224,5538 |
| 4 | 392673,8261 | 1623223,9484 |
| 5 | 392673,8468 | 1623213,6008 |
| 6 | 392691,6670 | 1623194,5563 |
| 1 | 392703,3567 | 1623196,6995 |

:83:3Y1

| № | X | Y |
|----------|-------------|--------------|
| 1 | 392796,6849 | 1623014,8447 |
| 2 | 392796,6849 | 1623096,9595 |
| 3 | 392703,3567 | 1623196,6995 |
| 4 | 392691,6670 | 1623194,5563 |
| 5 | 392783,7013 | 1623096,1991 |
| 6 | 392783,7013 | 1623014,8188 |
| 1 | 392796,6849 | 1623014,8447 |

:187:3Y1

| № | X | Y |
|----------|-------------|--------------|
| 1 | 393043,2412 | 1622137,3372 |
| 2 | 393031,7700 | 1622138,4100 |
| 3 | 393028,3296 | 1622138,9898 |
| 4 | 393020,4616 | 1622078,8627 |
| 5 | 393035,3453 | 1622076,9970 |
| 6 | 393038,6027 | 1622101,8899 |
| 7 | 393183,7577 | 1622085,4925 |
| 8 | 393184,1517 | 1622100,5368 |
| 9 | 393040,5492 | 1622116,7651 |
| 1 | 393043,2412 | 1622137,3372 |

:372:3Y1

| № | X | Y |
|----------|-------------|--------------|
| 1 | 393184,1517 | 1622100,5368 |
| 2 | 393183,7577 | 1622085,4925 |
| 3 | 393332,6117 | 1622068,6772 |
| 4 | 393352,8536 | 1622081,4721 |
| 1 | 393184,1517 | 1622100,5368 |

:385:3Y1

| № | X | Y |
|----------|-------------|--------------|
| 1 | 394823,3690 | 1621939,7155 |
| 2 | 394813,4800 | 1621953,2600 |
| 3 | 394717,5100 | 1621967,3500 |
| 4 | 394658,7794 | 1621975,7739 |
| 5 | 394436,4448 | 1621959,0172 |
| 6 | 393352,8536 | 1622081,4721 |
| 7 | 393332,6117 | 1622068,6772 |

| | | |
|---|-------------|--------------|
| 8 | 394436,1102 | 1621944,0207 |
| 9 | 394694,5841 | 1621963,4775 |
| 1 | 394823,3690 | 1621939,7155 |

:289:3Y1

| № | X | Y |
|----------|-------------|--------------|
| 1 | 395027,9200 | 1621916,5100 |
| 2 | 394695,3465 | 1621978,7833 |
| 3 | 394658,7794 | 1621975,7739 |
| 4 | 394717,5100 | 1621967,3500 |
| 5 | 394813,4800 | 1621953,2600 |
| 6 | 394823,3690 | 1621939,7155 |
| 7 | 394983,6723 | 1621910,1380 |
| 1 | 395027,9200 | 1621916,5100 |

:385:3Y2

| № | X | Y |
|----------|-------------|--------------|
| 1 | 395027,9200 | 1621916,5100 |
| 2 | 394983,6723 | 1621910,1380 |
| 3 | 395339,0378 | 1621844,5697 |
| 4 | 397161,5053 | 1621636,2096 |
| 5 | 397163,5000 | 1621640,4000 |
| 6 | 397148,5034 | 1621652,7825 |
| 7 | 395341,5065 | 1621859,3674 |
| 8 | 395089,1800 | 1621904,7400 |
| 1 | 395027,9200 | 1621916,5100 |

:385:3Y3

| № | X | Y |
|----------|-------------|--------------|
| 1 | 397085,4231 | 1621476,3738 |
| 2 | 397090,6501 | 1621487,3458 |
| 3 | 397031,7313 | 1621477,8450 |
| 4 | 397030,7101 | 1621423,4245 |
| 5 | 396972,4836 | 1621423,4245 |
| 6 | 396972,4836 | 1621413,4245 |
| 7 | 397029,5696 | 1621413,4245 |
| 8 | 397029,5696 | 1621385,1849 |
| 9 | 397040,1020 | 1621385,1849 |
| 10 | 397041,5728 | 1621469,3028 |
| 1 | 397085,4231 | 1621476,3738 |

:210:3Y1

| № | X | Y |
|----------|-------------|--------------|
| 1 | 397508,8446 | 1620857,8530 |
| 2 | 397505,5600 | 1620861,3300 |
| 3 | 397504,7472 | 1620862,2605 |
| 4 | 397496,7500 | 1620855,5800 |
| 5 | 397500,8573 | 1620851,3017 |
| 1 | 397508,8446 | 1620857,8530 |

:210:3Y2

| № | X | Y |
|----------|-------------|--------------|
| 1 | 397383,6793 | 1621513,3343 |
| 2 | 397383,7100 | 1621515,1300 |
| 3 | 397384,1700 | 1621531,1900 |
| 4 | 397384,1898 | 1621533,5042 |
| 5 | 397375,1045 | 1621532,9328 |
| 6 | 397375,0200 | 1621518,6000 |
| 7 | 397374,9458 | 1621512,6174 |
| 1 | 397383,6793 | 1621513,3343 |

:341:3Y1

| № | X | Y |
|----------|-------------|--------------|
| 1 | 391078,6353 | 1627500,9723 |
| 2 | 391137,8152 | 1627728,2882 |
| 3 | 391127,2200 | 1627726,5500 |
| 4 | 391121,5435 | 1627725,3242 |
| 5 | 391067,7093 | 1627518,5415 |
| 6 | 391074,0900 | 1627508,5100 |
| 1 | 391078,6353 | 1627500,9723 |

:341:3Y2

| № | X | Y |
|----------|-------------|--------------|
| 1 | 391175,9036 | 1627874,5897 |
| 2 | 391193,0182 | 1627940,3288 |
| 3 | 391187,3300 | 1627936,3500 |
| 4 | 391172,9179 | 1627922,6585 |
| 5 | 391159,6997 | 1627871,8860 |
| 1 | 391175,9036 | 1627874,5897 |

:341:3Y3

| № | X | Y |
|----------|-------------|--------------|
| 1 | 391250,1687 | 1628199,7278 |
| 2 | 391257,1548 | 1628246,9558 |
| 3 | 391266,8911 | 1628338,9256 |
| 4 | 391265,3200 | 1628340,2700 |
| 5 | 391259,1000 | 1628333,9700 |
| 6 | 391259,3800 | 1628321,6800 |
| 7 | 391253,4700 | 1628295,3300 |
| 8 | 391245,4100 | 1628280,8100 |
| 9 | 391242,2007 | 1628248,3333 |
| 10 | 391235,6421 | 1628204,0301 |
| 1 | 391250,1687 | 1628199,7278 |

:341:3Y4

| № | X | Y |
|----------|-------------|--------------|
| 1 | 391442,9744 | 1631104,6047 |
| 2 | 391435,4556 | 1631124,1641 |
| 3 | 391420,2535 | 1631121,9063 |
| 4 | 391425,8699 | 1631107,2955 |

| | | |
|---|-------------|--------------|
| 1 | 391442,9744 | 1631104,6047 |
|---|-------------|--------------|

:341:3Y5

| № | X | Y |
|----------|-------------|--------------|
| 1 | 393536,6000 | 1634890,1500 |
| 2 | 393545,8300 | 1634899,8200 |
| 3 | 393771,4192 | 1634214,5892 |
| 4 | 393776,3500 | 1634195,8100 |
| 5 | 393786,1386 | 1634169,6870 |
| 6 | 393967,9418 | 1633615,1640 |
| 7 | 393952,0621 | 1633613,1422 |
| 8 | 393950,1900 | 1633617,6900 |
| 9 | 393947,1267 | 1633627,6707 |
| 10 | 393886,6300 | 1633824,7800 |
| 11 | 393849,7200 | 1633939,6000 |
| 12 | 393825,1100 | 1634011,3600 |
| 13 | 393814,8600 | 1634054,4200 |
| 14 | 393808,1254 | 1634070,5119 |
| 15 | 393783,8467 | 1634128,5241 |
| 16 | 393775,9596 | 1634152,5843 |
| 17 | 393767,7000 | 1634193,8500 |
| 18 | 393761,1400 | 1634218,9200 |
| 19 | 393752,8934 | 1634239,0007 |
| 20 | 393733,6700 | 1634285,8100 |
| 21 | 393718,1400 | 1634345,5300 |
| 22 | 393707,3900 | 1634373,0000 |
| 23 | 393670,3700 | 1634485,2600 |
| 24 | 393669,1800 | 1634497,2100 |
| 25 | 393664,4000 | 1634499,6000 |
| 26 | 393647,6800 | 1634556,9200 |
| 27 | 393628,5700 | 1634614,2500 |
| 28 | 393626,5157 | 1634624,5239 |
| 29 | 393620,2100 | 1634656,0600 |
| 30 | 393593,9300 | 1634720,5500 |
| 31 | 393572,4300 | 1634783,8500 |
| 32 | 393555,9249 | 1634823,8143 |
| 33 | 393545,2048 | 1634856,5168 |
| 1 | 393536,6000 | 1634890,1500 |

:341:3Y6

| № | X | Y |
|----------|-------------|--------------|
| 1 | 393350,5625 | 1636028,1858 |
| 2 | 393345,8699 | 1636048,4041 |
| 3 | 393342,8857 | 1636046,7268 |
| 4 | 393244,3678 | 1636018,1388 |
| 5 | 393219,6897 | 1636007,3224 |
| 6 | 393223,9100 | 1636002,4000 |
| 7 | 393233,6800 | 1635992,0900 |
| 8 | 393248,1900 | 1636003,1300 |
| 9 | 393264,8900 | 1636004,9900 |

| | | |
|----|-------------|--------------|
| 10 | 393270,8303 | 1636005,1875 |
| 1 | 393350,5625 | 1636028,1858 |

:341:3Y7

| № | X | Y |
|---|-------------|--------------|
| 1 | 393421,3236 | 1635282,5787 |
| 2 | 393410,4934 | 1635315,6167 |
| 3 | 393409,4800 | 1635315,5100 |
| 4 | 393398,1659 | 1635305,0684 |
| 5 | 393406,7036 | 1635279,0235 |
| 6 | 393413,1900 | 1635274,7000 |
| 1 | 393421,3236 | 1635282,5787 |

:341:3Y8

| № | X | Y |
|---|-------------|--------------|
| 1 | 393302,6000 | 1635616,3600 |
| 2 | 393283,9500 | 1635668,8200 |
| 3 | 393279,2020 | 1635667,9836 |
| 4 | 393294,6207 | 1635620,9461 |
| 1 | 393302,6000 | 1635616,3600 |

:341:3Y9

| № | X | Y |
|---|-------------|--------------|
| 1 | 393152,3024 | 1636103,2702 |
| 2 | 393132,2856 | 1636164,3424 |
| 3 | 393138,7300 | 1636108,8800 |
| 4 | 393146,1500 | 1636101,4600 |
| 1 | 393152,3024 | 1636103,2702 |

:341:3Y10

| № | X | Y |
|---|-------------|--------------|
| 1 | 393086,8134 | 1636303,0805 |
| 2 | 393067,7748 | 1636361,1682 |
| 3 | 393067,5600 | 1636359,8800 |
| 4 | 393082,9700 | 1636302,7900 |
| 5 | 393098,6300 | 1636248,4700 |
| 6 | 393104,2521 | 1636249,8739 |
| 1 | 393086,8134 | 1636303,0805 |

:341:3Y11

| № | X | Y |
|---|-------------|--------------|
| 1 | 393048,8254 | 1636418,9836 |
| 2 | 393019,2126 | 1636509,3339 |
| 3 | 393021,3400 | 1636495,8300 |
| 4 | 393013,6300 | 1636489,0300 |
| 5 | 393023,1500 | 1636464,1100 |
| 6 | 393041,7200 | 1636416,1400 |
| 1 | 393048,8254 | 1636418,9836 |

:341:3Y12

| № | X | Y |
|---|-------------|--------------|
| 1 | 392863,4700 | 1636966,2400 |
| 2 | 392850,3781 | 1636976,2953 |
| 3 | 392853,8367 | 1636965,7431 |
| 1 | 392863,4700 | 1636966,2400 |

:341:3Y13

| № | X | Y |
|---|-------------|--------------|
| 1 | 392854,9318 | 1637010,5632 |
| 2 | 392848,3054 | 1637030,7805 |
| 3 | 392844,6700 | 1637016,6300 |
| 1 | 392854,9318 | 1637010,5632 |

:341:3Y14

| № | X | Y |
|---|-------------|--------------|
| 1 | 392752,2402 | 1637323,8685 |
| 2 | 392737,0193 | 1637370,3053 |
| 3 | 392732,1800 | 1637374,0600 |
| 4 | 392732,8801 | 1637366,8805 |
| 5 | 392735,1600 | 1637343,5000 |
| 6 | 392732,7744 | 1637335,0973 |
| 7 | 392743,9595 | 1637300,9734 |
| 8 | 392748,0500 | 1637319,0300 |
| 1 | 392752,2402 | 1637323,8685 |

:341:3Y15

| № | X | Y |
|---|-------------|--------------|
| 1 | 391933,3196 | 1639822,0748 |
| 2 | 391916,8900 | 1639872,1100 |
| 3 | 391925,7500 | 1639818,2900 |
| 1 | 391933,3196 | 1639822,0748 |

:341:3Y16

| № | X | Y |
|---|-------------|--------------|
| 1 | 391916,8900 | 1639872,1100 |
| 2 | 391901,8345 | 1639918,0134 |
| 3 | 391890,3181 | 1639905,0161 |
| 4 | 391900,4705 | 1639874,1289 |
| 1 | 391916,8900 | 1639872,1100 |

66:63:0000000:12:3Y1

| № | X | Y |
|---|-------------|--------------|
| 1 | 391168,6478 | 1627846,7194 |
| 2 | 391175,9036 | 1627874,5897 |
| 3 | 391159,6997 | 1627871,8860 |
| 4 | 391158,1994 | 1627866,1231 |
| 5 | 391161,9800 | 1627861,4500 |
| 6 | 391167,7300 | 1627851,0700 |
| 1 | 391168,6478 | 1627846,7194 |

66:63:0000000:12:3Y2

| № | X | Y |
|----------|-------------|--------------|
| 1 | 391241,8223 | 1628143,3479 |
| 2 | 391250,1684 | 1628199,7261 |
| 3 | 391235,6416 | 1628204,0269 |
| 4 | 391228,0105 | 1628152,4785 |
| 1 | 391241,8223 | 1628143,3479 |

66:63:0000000:12:3Y3

| № | X | Y |
|----------|-------------|--------------|
| 1 | 391277,4081 | 1628416,6788 |
| 2 | 391341,4961 | 1628705,8011 |
| 3 | 391416,5200 | 1628722,4800 |
| 4 | 391421,0786 | 1628733,4471 |
| 5 | 391327,7235 | 1628711,9734 |
| 6 | 391262,6544 | 1628419,4101 |
| 7 | 391252,8171 | 1628346,7815 |
| 8 | 391255,6600 | 1628343,5600 |
| 9 | 391259,1000 | 1628333,9700 |
| 10 | 391265,3200 | 1628340,2700 |
| 11 | 391266,8911 | 1628338,9256 |
| 1 | 391277,4081 | 1628416,6788 |

66:63:0000000:12:3Y4

| № | X | Y |
|----------|-------------|--------------|
| 1 | 391263,4735 | 1630321,1744 |
| 2 | 391421,7397 | 1630688,0912 |
| 3 | 391455,1018 | 1630864,2685 |
| 4 | 391450,7624 | 1631084,1728 |
| 5 | 391442,9744 | 1631104,6047 |
| 6 | 391425,8699 | 1631107,2955 |
| 7 | 391435,8566 | 1631081,3162 |
| 8 | 391440,0844 | 1630865,5594 |
| 9 | 391407,2667 | 1630692,4419 |
| 10 | 391251,3150 | 1630330,8594 |
| 11 | 391258,0800 | 1630326,2500 |
| 1 | 391263,4735 | 1630321,1744 |

66:63:0000000:12:3Y5

| № | X | Y |
|----------|-------------|--------------|
| 1 | 391668,4876 | 1632912,3078 |
| 2 | 391685,1036 | 1632997,7356 |
| 3 | 391677,3100 | 1633004,3600 |
| 4 | 391670,4517 | 1633000,9705 |
| 5 | 391651,1077 | 1632901,5171 |
| 1 | 391668,4876 | 1632912,3078 |

66:63:0000000:12:3Y6

| № | X | Y |
|----------|-------------|--------------|
| 1 | 393933,8465 | 1633670,9401 |

| | | |
|---|-------------|--------------|
| 2 | 393886,6300 | 1633824,7800 |
| 3 | 393849,7200 | 1633939,6000 |
| 4 | 393825,1100 | 1634011,3600 |
| 5 | 393814,8600 | 1634054,4200 |
| 6 | 393808,1254 | 1634070,5119 |
| 7 | 393783,8467 | 1634128,5241 |
| 1 | 393933,8465 | 1633670,9401 |

66:63:0000000:12:3Y7

| № | X | Y |
|----------|-------------|--------------|
| 1 | 393775,9596 | 1634152,5843 |
| 2 | 393767,7000 | 1634193,8500 |
| 3 | 393761,1400 | 1634218,9200 |
| 4 | 393752,8934 | 1634239,0007 |
| 5 | 393733,6700 | 1634285,8100 |
| 6 | 393718,1400 | 1634345,5300 |
| 7 | 393707,3900 | 1634373,0000 |
| 8 | 393670,3700 | 1634485,2600 |
| 9 | 393669,1800 | 1634497,2100 |
| 10 | 393664,4000 | 1634499,6000 |
| 11 | 393647,6800 | 1634556,9200 |
| 12 | 393628,5700 | 1634614,2500 |
| 13 | 393626,5157 | 1634624,5239 |
| 14 | 393620,2100 | 1634656,0600 |
| 15 | 393593,9300 | 1634720,5500 |
| 16 | 393572,4300 | 1634783,8500 |
| 17 | 393555,9249 | 1634823,8143 |
| 1 | 393775,9596 | 1634152,5843 |

66:63:0000000:12:3Y8

| № | X | Y |
|----------|-------------|--------------|
| 1 | 393545,8300 | 1634899,8200 |
| 2 | 393538,7700 | 1634921,0200 |
| 3 | 393534,5200 | 1634937,2800 |
| 4 | 393518,9800 | 1634942,2200 |
| 5 | 393545,2048 | 1634856,5168 |
| 6 | 393536,6000 | 1634890,1500 |
| 1 | 393545,8300 | 1634899,8200 |

66:63:0000000:12:3Y9

| № | X | Y |
|----------|-------------|--------------|
| 1 | 393509,0800 | 1634969,0800 |
| 2 | 393511,9100 | 1634980,3900 |
| 3 | 393515,3334 | 1634995,7955 |
| 4 | 393509,0800 | 1635013,6100 |
| 5 | 393499,8900 | 1635025,6300 |
| 6 | 393501,8723 | 1635036,8597 |
| 7 | 393498,6129 | 1635046,8025 |
| 8 | 393494,2400 | 1635041,8800 |
| 9 | 393487,8800 | 1635046,1200 |

| | | |
|----|-------------|--------------|
| 10 | 393466,6700 | 1635104,0800 |
| 11 | 393464,4321 | 1635102,9188 |
| 1 | 393509,0800 | 1634969,0800 |

66:63:0000000:12:3Y10

| № | X | Y |
|---|-------------|--------------|
| 1 | 393435,7549 | 1635238,5549 |
| 2 | 393423,8666 | 1635226,6666 |
| 3 | 393436,3455 | 1635188,5989 |
| 4 | 393448,9346 | 1635198,3495 |
| 1 | 393435,7549 | 1635238,5549 |

66:63:0000000:12:3Y11

| № | X | Y |
|---|-------------|--------------|
| 1 | 393350,5625 | 1636028,1858 |
| 2 | 393345,8699 | 1636048,4041 |
| 3 | 393342,8857 | 1636046,7268 |
| 4 | 393244,3678 | 1636018,1388 |
| 5 | 393223,9100 | 1636002,4000 |
| 6 | 393233,6800 | 1635992,0900 |
| 7 | 393248,1900 | 1636003,1300 |
| 8 | 393264,8900 | 1636004,9900 |
| 9 | 393270,8303 | 1636005,1875 |
| 1 | 393350,5625 | 1636028,1858 |

66:63:0000000:12:3Y12

| № | X | Y |
|---|-------------|--------------|
| 1 | 393244,3678 | 1636018,1388 |
| 2 | 393219,6897 | 1636007,3224 |
| 3 | 393223,9100 | 1636002,4000 |
| 1 | 393244,3678 | 1636018,1388 |

66:63:0000000:12:3Y13

| № | X | Y |
|----|-------------|--------------|
| 1 | 393132,2856 | 1636164,3424 |
| 2 | 393086,8134 | 1636303,0805 |
| 3 | 393082,9700 | 1636302,7900 |
| 4 | 393067,5600 | 1636359,8800 |
| 5 | 393067,7748 | 1636361,1682 |
| 6 | 393061,7189 | 1636379,6449 |
| 7 | 393048,2265 | 1636372,6497 |
| 8 | 393176,7876 | 1635980,4170 |
| 9 | 393186,1100 | 1635985,6300 |
| 10 | 393179,5500 | 1636010,5500 |
| 11 | 393182,3309 | 1636011,6622 |
| 12 | 393152,3024 | 1636103,2702 |
| 13 | 393146,1500 | 1636101,4600 |
| 14 | 393138,7300 | 1636108,8800 |
| 1 | 393132,2856 | 1636164,3424 |

66:63:0000000:12:3Y14

| № | X | Y |
|---|-------------|--------------|
| 1 | 393021,3400 | 1636495,8300 |
| 2 | 393019,2126 | 1636509,3339 |
| 3 | 392996,5359 | 1636578,5218 |
| 4 | 392980,1889 | 1636580,2359 |
| 5 | 393034,9511 | 1636413,1538 |
| 6 | 393041,7200 | 1636416,1400 |
| 7 | 393023,1500 | 1636464,1100 |
| 8 | 393013,6300 | 1636489,0300 |
| 1 | 393021,3400 | 1636495,8300 |

66:63:0000000:12:3Y15

| № | X | Y |
|---|-------------|--------------|
| 1 | 392981,7848 | 1636623,5280 |
| 2 | 392882,7015 | 1636925,8363 |
| 3 | 392868,9600 | 1636921,2500 |
| 4 | 392966,2307 | 1636622,8231 |
| 5 | 392980,8600 | 1636623,3800 |
| 1 | 392981,7848 | 1636623,5280 |

66:63:0000000:12:3Y16

| № | X | Y |
|---|-------------|--------------|
| 1 | 392869,3595 | 1636966,5436 |
| 2 | 392854,9318 | 1637010,5632 |
| 3 | 392844,6700 | 1637016,6300 |
| 4 | 392848,3054 | 1637030,7805 |
| 5 | 392843,7163 | 1637047,6442 |
| 6 | 392826,1400 | 1637056,2600 |
| 7 | 392850,3781 | 1636976,2953 |
| 8 | 392863,4700 | 1636966,2400 |
| 1 | 392869,3595 | 1636966,5436 |

66:63:0000000:12:3Y17

| № | X | Y |
|---|-------------|--------------|
| 1 | 392835,0470 | 1637077,2456 |
| 2 | 392752,2402 | 1637323,8685 |
| 3 | 392748,0500 | 1637319,0300 |
| 4 | 392743,9595 | 1637300,9734 |
| 5 | 392826,1400 | 1637056,2600 |
| 1 | 392835,0470 | 1637077,2456 |

66:63:0000000:12:3Y18

| № | X | Y |
|---|-------------|--------------|
| 1 | 392732,1800 | 1637374,0600 |
| 2 | 392717,9006 | 1637380,4752 |
| 3 | 392732,7744 | 1637335,0973 |
| 4 | 392735,1600 | 1637343,5000 |
| 5 | 392732,8801 | 1637366,8805 |
| 1 | 392732,1800 | 1637374,0600 |

66:63:0000000:12:3Y19

| № | X | Y |
|---|-------------|--------------|
| 1 | 392650,7599 | 1637633,4699 |
| 2 | 392646,9769 | 1637645,0112 |
| 3 | 392633,0887 | 1637639,2236 |
| 4 | 392638,8714 | 1637621,5814 |
| 1 | 392650,7599 | 1637633,4699 |

66:63:0000000:12:3Y20

| № | X | Y |
|---|-------------|--------------|
| 1 | 392541,6210 | 1637966,4120 |
| 2 | 392456,2700 | 1638225,8000 |
| 3 | 392437,3216 | 1638236,4297 |
| 4 | 392528,9463 | 1637956,9227 |
| 5 | 392530,7900 | 1637960,6100 |
| 1 | 392541,6210 | 1637966,4120 |

66:63:0000000:12:3Y21

| № | X | Y |
|---|-------------|--------------|
| 1 | 392386,3609 | 1638440,0430 |
| 2 | 392320,5949 | 1638640,6665 |
| 3 | 392316,0000 | 1638640,0400 |
| 4 | 392294,0800 | 1638672,9100 |
| 5 | 392367,0792 | 1638450,7087 |
| 1 | 392386,3609 | 1638440,0430 |

66:63:0000000:12:3Y22

| № | X | Y |
|---|-------------|--------------|
| 1 | 392225,2277 | 1638931,5904 |
| 2 | 392106,6019 | 1639293,4659 |
| 3 | 392091,6548 | 1639290,9086 |
| 4 | 392216,2830 | 1638910,7224 |
| 1 | 392225,2277 | 1638931,5904 |

66:63:0000000:12:3Y23

| № | X | Y |
|---|-------------|--------------|
| 1 | 391966,1663 | 1639721,8736 |
| 2 | 391949,6612 | 1639772,2236 |
| 3 | 391938,9711 | 1639756,6803 |
| 4 | 391950,9458 | 1639720,1505 |
| 5 | 391952,3400 | 1639718,5800 |
| 1 | 391966,1663 | 1639721,8736 |

66:63:0000000:12:3Y24

| № | X | Y |
|---|-------------|--------------|
| 1 | 391900,4705 | 1639874,1289 |
| 2 | 391916,8900 | 1639872,1100 |
| 3 | 391925,7500 | 1639818,2900 |
| 4 | 391920,1106 | 1639814,2155 |

| | | |
|---|-------------|--------------|
| 1 | 391900,4705 | 1639874,1289 |
|---|-------------|--------------|

66:63:0000000:12:3Y25

| № | X | Y |
|---|-------------|--------------|
| 1 | 391778,7367 | 1640292,3848 |
| 2 | 391766,6624 | 1640281,0844 |
| 3 | 391848,2828 | 1640032,8558 |
| 4 | 391863,9813 | 1640033,1344 |
| 1 | 391778,7367 | 1640292,3848 |

66:63:0000000:12:3Y26

| № | X | Y |
|----|-------------|--------------|
| 1 | 393564,3483 | 1633568,2144 |
| 2 | 393600,9992 | 1633572,4615 |
| 3 | 393694,3959 | 1633581,0197 |
| 4 | 393733,0535 | 1633587,7638 |
| 5 | 393952,0621 | 1633613,1422 |
| 6 | 393950,1900 | 1633617,6900 |
| 7 | 393947,1267 | 1633627,6707 |
| 8 | 393732,0192 | 1633602,7443 |
| 9 | 393694,0500 | 1633596,0800 |
| 10 | 393599,9649 | 1633587,4420 |
| 11 | 393543,5460 | 1633580,9043 |
| 1 | 393564,3483 | 1633568,2144 |

:313:3Y1

| № | X | Y |
|---|-------------|--------------|
| 1 | 391442,7121 | 1628727,7955 |
| 2 | 391455,9683 | 1628776,1670 |
| 3 | 391450,6300 | 1628767,9700 |
| 4 | 391416,5200 | 1628722,4800 |
| 1 | 391442,7121 | 1628727,7955 |

:357:3Y1

| № | X | Y |
|---|-------------|--------------|
| 1 | 391459,4860 | 1628788,9015 |
| 2 | 391485,4569 | 1628880,2317 |
| 3 | 391462,8279 | 1628958,1270 |
| 4 | 391460,9105 | 1628970,2067 |
| 5 | 391444,7280 | 1628976,4734 |
| 6 | 391448,1137 | 1628955,1439 |
| 7 | 391470,0411 | 1628880,1968 |
| 8 | 391433,7739 | 1628752,1557 |
| 9 | 391447,3500 | 1628770,2700 |
| 1 | 391459,4860 | 1628788,9015 |

:4517:3Y1

| № | X | Y |
|---|-------------|--------------|
| 1 | 391460,1854 | 1628974,7748 |
| 2 | 391251,0411 | 1630292,3492 |

| | | |
|---|-------------|--------------|
| 3 | 391263,4735 | 1630321,1744 |
| 4 | 391258,0800 | 1630326,2500 |
| 5 | 391251,3150 | 1630330,8594 |
| 6 | 391235,5092 | 1630294,2554 |
| 7 | 391444,0029 | 1628981,0409 |
| 1 | 391460,1854 | 1628974,7748 |

:4517:3Y2

| № | X | Y |
|---|-------------|--------------|
| 1 | 391435,4556 | 1631124,1641 |
| 2 | 391359,2479 | 1631322,4120 |
| 3 | 391668,4876 | 1632912,3078 |
| 4 | 391651,1077 | 1632901,5171 |
| 5 | 391343,7174 | 1631321,2537 |
| 6 | 391420,2535 | 1631121,9063 |
| 1 | 391435,4556 | 1631124,1641 |

:4517:3Y3

| № | X | Y |
|---|-------------|--------------|
| 1 | 391685,1036 | 1632997,7356 |
| 2 | 391748,3056 | 1633322,6766 |
| 3 | 391736,1820 | 1633338,9103 |
| 4 | 391670,4517 | 1633000,9705 |
| 5 | 391677,3100 | 1633004,3600 |
| 1 | 391685,1036 | 1632997,7356 |

:4517:3Y4

| № | X | Y |
|---|-------------|--------------|
| 1 | 393515,3334 | 1634995,7955 |
| 2 | 393511,9100 | 1634980,3900 |
| 3 | 393509,0800 | 1634969,0800 |
| 4 | 393518,9800 | 1634942,2200 |
| 5 | 393534,5200 | 1634937,2800 |
| 1 | 393515,3334 | 1634995,7955 |

:4517:3Y5

| № | X | Y |
|---|-------------|--------------|
| 1 | 393509,0800 | 1635013,6100 |
| 2 | 393501,8723 | 1635036,8597 |
| 3 | 393499,8900 | 1635025,6300 |
| 1 | 393509,0800 | 1635013,6100 |

:4517:3Y6

| № | X | Y |
|---|-------------|--------------|
| 1 | 393448,9346 | 1635198,3495 |
| 2 | 393436,3455 | 1635188,5989 |
| 3 | 393464,4321 | 1635102,9188 |
| 4 | 393466,6700 | 1635104,0800 |
| 5 | 393487,8800 | 1635046,1200 |
| 6 | 393494,2400 | 1635041,8800 |

| | | |
|---|-------------|--------------|
| 7 | 393498,6129 | 1635046,8025 |
| 1 | 393448,9346 | 1635198,3495 |

:4517:3Y7

| № | X | Y |
|---|-------------|--------------|
| 1 | 393435,7549 | 1635238,5549 |
| 2 | 393421,3236 | 1635282,5787 |
| 3 | 393413,1900 | 1635274,7000 |
| 4 | 393406,7036 | 1635279,0235 |
| 5 | 393423,8666 | 1635226,6666 |
| 1 | 393435,7549 | 1635238,5549 |

:4517:3Y8

| № | X | Y |
|----|-------------|--------------|
| 1 | 393410,4934 | 1635315,6167 |
| 2 | 393194,5267 | 1635974,4567 |
| 3 | 393233,6800 | 1635992,0900 |
| 4 | 393233,6800 | 1635992,0900 |
| 5 | 393223,9100 | 1636002,4000 |
| 6 | 393219,6897 | 1636007,3224 |
| 7 | 393188,2680 | 1635993,5502 |
| 8 | 393182,3309 | 1636011,6622 |
| 9 | 393179,5500 | 1636010,5500 |
| 10 | 393186,1100 | 1635985,6300 |
| 11 | 393188,9200 | 1635978,5600 |
| 12 | 393199,8400 | 1635937,0100 |
| 13 | 393236,9400 | 1635831,2700 |
| 14 | 393281,4700 | 1635699,5500 |
| 15 | 393283,9500 | 1635668,8200 |
| 16 | 393302,6000 | 1635616,3600 |
| 17 | 393306,9975 | 1635599,2404 |
| 18 | 393314,4700 | 1635570,1500 |
| 19 | 393331,3900 | 1635539,6800 |
| 20 | 393348,3200 | 1635486,3600 |
| 21 | 393381,6500 | 1635400,8500 |
| 22 | 393409,4800 | 1635315,5100 |
| 1 | 393410,4934 | 1635315,6167 |

:4517:3Y9

| № | X | Y |
|---|-------------|--------------|
| 1 | 393709,0829 | 1636859,5172 |
| 2 | 393700,5920 | 1636878,4946 |
| 3 | 393671,4114 | 1636874,2124 |
| 4 | 393691,0874 | 1636242,4324 |
| 5 | 393345,8699 | 1636048,4041 |
| 6 | 393350,5625 | 1636028,1858 |
| 7 | 393711,2469 | 1636230,8163 |
| 8 | 393692,0152 | 1636857,0404 |
| 1 | 393709,0829 | 1636859,5172 |

:4517:3Y10

| № | X | Y |
|---|-------------|--------------|
| 1 | 392996,5359 | 1636578,5218 |
| 2 | 392981,7848 | 1636623,5280 |
| 3 | 392980,8600 | 1636623,3800 |
| 4 | 392966,2307 | 1636622,8231 |
| 5 | 392980,1889 | 1636580,2359 |
| 1 | 392996,5359 | 1636578,5218 |

:4517:3Y11

| № | X | Y |
|---|-------------|--------------|
| 1 | 392869,3595 | 1636966,5436 |
| 2 | 392863,4700 | 1636966,2400 |
| 3 | 392853,8367 | 1636965,7431 |
| 4 | 392868,9600 | 1636921,2500 |
| 5 | 392882,7015 | 1636925,8363 |
| 1 | 392869,3595 | 1636966,5436 |

:4517:3Y12

| № | X | Y |
|---|-------------|--------------|
| 1 | 392843,7163 | 1637047,6442 |
| 2 | 392835,0470 | 1637077,2456 |
| 3 | 392826,1400 | 1637056,2600 |
| 1 | 392843,7163 | 1637047,6442 |

:4517:3Y13

| № | X | Y |
|---|-------------|--------------|
| 1 | 392737,0193 | 1637370,3053 |
| 2 | 392650,7599 | 1637633,4699 |
| 3 | 392638,8714 | 1637621,5814 |
| 4 | 392717,9006 | 1637380,4752 |
| 5 | 392732,1800 | 1637374,0600 |
| 1 | 392737,0193 | 1637370,3053 |

:4517:3Y14

| № | X | Y |
|---|-------------|--------------|
| 1 | 392646,9769 | 1637645,0112 |
| 2 | 392541,6210 | 1637966,4120 |
| 3 | 392530,7900 | 1637960,6100 |
| 4 | 392528,9463 | 1637956,9227 |
| 5 | 392633,0887 | 1637639,2236 |
| 1 | 392646,9769 | 1637645,0112 |

:4517:3Y15

| № | X | Y |
|---|-------------|--------------|
| 1 | 392386,3609 | 1638440,0430 |
| 2 | 392367,0792 | 1638450,7087 |
| 3 | 392437,3216 | 1638236,4297 |
| 4 | 392456,2700 | 1638225,8000 |
| 1 | 392386,3609 | 1638440,0430 |

:4517:3Y16

| № | X | Y |
|---|-------------|--------------|
| 1 | 392320,5949 | 1638640,6665 |
| 2 | 392225,2277 | 1638931,5904 |
| 3 | 392216,2830 | 1638910,7224 |
| 4 | 392294,0800 | 1638672,9100 |
| 5 | 392316,0000 | 1638640,0400 |
| 1 | 392320,5949 | 1638640,6665 |

:11:3Y1

| № | X | Y |
|---|-------------|--------------|
| 1 | 393061,7189 | 1636379,6449 |
| 2 | 393048,8254 | 1636418,9836 |
| 3 | 393041,7200 | 1636416,1400 |
| 4 | 393034,9511 | 1636413,1538 |
| 5 | 393048,2265 | 1636372,6497 |
| 1 | 393061,7189 | 1636379,6449 |

:11:3Y2

| № | X | Y |
|---|-------------|--------------|
| 1 | 391863,9813 | 1640033,1344 |
| 2 | 391848,2828 | 1640032,8558 |
| 3 | 391890,3181 | 1639905,0161 |
| 4 | 391901,8345 | 1639918,0134 |
| 1 | 391863,9813 | 1640033,1344 |

:50:3Y1

| № | X | Y |
|---|-------------|--------------|
| 1 | 392015,3294 | 1639571,8985 |
| 2 | 391966,1663 | 1639721,8736 |
| 3 | 391952,3400 | 1639718,5800 |
| 4 | 391950,9458 | 1639720,1505 |
| 5 | 392000,8553 | 1639567,8983 |
| 1 | 392015,3294 | 1639571,8985 |

:50:3Y2

| № | X | Y |
|---|-------------|--------------|
| 1 | 391949,6612 | 1639772,2236 |
| 2 | 391933,3196 | 1639822,0748 |
| 3 | 391925,7500 | 1639818,2900 |
| 4 | 391920,1106 | 1639814,2155 |
| 5 | 391938,9711 | 1639756,6803 |
| 1 | 391949,6612 | 1639772,2236 |

:51:3Y1

| № | X | Y |
|---|-------------|--------------|
| 1 | 392106,6019 | 1639293,4659 |
| 2 | 392015,3294 | 1639571,8985 |
| 3 | 392000,8553 | 1639567,8983 |
| 4 | 392091,6548 | 1639290,9086 |

| | | |
|---|-------------|--------------|
| 1 | 392106,6019 | 1639293,4659 |
|---|-------------|--------------|

:208:3Y1

| № | X | Y |
|---|-------------|--------------|
| 1 | 391262,4145 | 1641867,0352 |
| 2 | 391227,6415 | 1641972,6789 |
| 3 | 391209,7719 | 1641978,9858 |
| 4 | 391245,8618 | 1641869,3529 |
| 1 | 391262,4145 | 1641867,0352 |

:208:3Y2

| № | X | Y |
|---|-------------|--------------|
| 1 | 391227,6415 | 1641972,6789 |
| 2 | 391205,3540 | 1642040,3543 |
| 3 | 391189,0309 | 1642041,9656 |
| 4 | 391209,7719 | 1641978,9858 |
| 1 | 391227,6415 | 1641972,6789 |

:208:3Y3

| № | X | Y |
|---|-------------|--------------|
| 1 | 390957,7195 | 1642792,7306 |
| 2 | 390920,4576 | 1642906,3666 |
| 3 | 390906,2700 | 1642928,9500 |
| 4 | 390895,7689 | 1642933,5181 |
| 5 | 390925,5023 | 1642842,8394 |
| 6 | 390930,3600 | 1642838,6300 |
| 7 | 390937,6395 | 1642821,8717 |
| 8 | 390951,9400 | 1642788,9500 |
| 1 | 390957,7195 | 1642792,7306 |

:208:3Y4

| № | X | Y |
|---|-------------|--------------|
| 1 | 390883,3575 | 1643019,5119 |
| 2 | 390846,2188 | 1643132,7750 |
| 3 | 390832,2438 | 1643127,2524 |
| 4 | 390868,7184 | 1643016,0147 |
| 5 | 390871,1500 | 1643017,2700 |
| 1 | 390883,3575 | 1643019,5119 |

:208:3Y5

| № | X | Y |
|---|-------------|--------------|
| 1 | 390827,9963 | 1643188,3617 |
| 2 | 390711,1118 | 1643545,1175 |
| 3 | 390537,8331 | 1643603,8960 |
| 4 | 390537,3600 | 1643603,4900 |
| 5 | 390512,5200 | 1643604,1800 |
| 6 | 390516,5797 | 1643611,1054 |
| 7 | 390486,0287 | 1643621,4633 |
| 8 | 390484,2200 | 1643620,7400 |
| 9 | 390457,3100 | 1643624,8800 |

| | | |
|----|-------------|--------------|
| 10 | 390445,1373 | 1643619,4721 |
| 11 | 390699,1920 | 1643533,3214 |
| 12 | 390813,6495 | 1643183,9734 |
| 1 | 390827,9963 | 1643188,3617 |

:208:3Y6

| № | X | Y |
|---|-----------|------------|
| 1 | 390376,98 | 1643658,40 |
| 2 | 390324,83 | 1643676,14 |
| 3 | 390320,01 | 1643661,93 |
| 4 | 390374,54 | 1643643,38 |
| 1 | 390376,98 | 1643658,40 |

:484:3Y1

| № | X | Y |
|---|-------------|--------------|
| 1 | 390537,8331 | 1643603,8960 |
| 2 | 390516,5797 | 1643611,1054 |
| 3 | 390512,5200 | 1643604,1800 |
| 4 | 390537,3600 | 1643603,4900 |
| 1 | 390537,8331 | 1643603,8960 |

:484:3Y1

| № | X | Y |
|---|-------------|--------------|
| 1 | 390486,0287 | 1643621,4633 |
| 2 | 390376,9771 | 1643658,3965 |
| 3 | 390374,5424 | 1643643,3796 |
| 4 | 390445,1373 | 1643619,4721 |
| 5 | 390457,3100 | 1643624,8800 |
| 6 | 390484,2200 | 1643620,7400 |
| 1 | 390486,0287 | 1643621,4633 |

:100:3Y1

| № | X | Y |
|---|-----------|------------|
| 1 | 393764,21 | 1636867,69 |
| 2 | 393753,76 | 1636892,36 |
| 3 | 393751,53 | 1636885,88 |
| 4 | 393753,92 | 1636866,02 |
| 1 | 393764,21 | 1636867,69 |

Координаты образуемых земельных участков на расчетный срок

Таблица 9

66:63:0101054:3У1

| № | X | Y |
|---|-------------|--------------|
| 1 | 397427,0749 | 1621571,8276 |
| 2 | 397426,6887 | 1621572,7931 |
| 3 | 397425,6482 | 1621572,3775 |
| 4 | 397426,0355 | 1621571,4098 |
| 1 | 397427,0749 | 1621571,8276 |

66:07:0106001:3У1

| № | X | Y |
|---|-------------|--------------|
| 1 | 392585,3728 | 1623313,7851 |
| 2 | 392585,3723 | 1623314,8249 |
| 3 | 392584,2518 | 1623314,8249 |
| 4 | 392584,2525 | 1623313,7826 |
| 1 | 392585,3728 | 1623313,7851 |

66:07:0000000:434:3У1

| № | X | Y |
|---|-------------|--------------|
| 1 | 393065,6700 | 1622386,0900 |
| 2 | 393065,8355 | 1622387,1166 |
| 3 | 393064,7293 | 1622387,2955 |
| 4 | 393064,5637 | 1622386,2664 |
| 1 | 393065,6700 | 1622386,0900 |

3. Предложения по установлению публичных сервитутов

В соответствии со статьей 23 Земельного кодекса Российской Федерации, публичный сервитут устанавливается законом или иным нормативным правовым актом Российской Федерации, нормативным правовым актом субъекта Российской Федерации, нормативным правовым актом органа местного самоуправления в случаях, если это необходимо для обеспечения интересов государства, местного самоуправления или местного населения, без изъятия земельных участков. Установление публичного сервитута осуществляется с учетом результатов общественных слушаний.

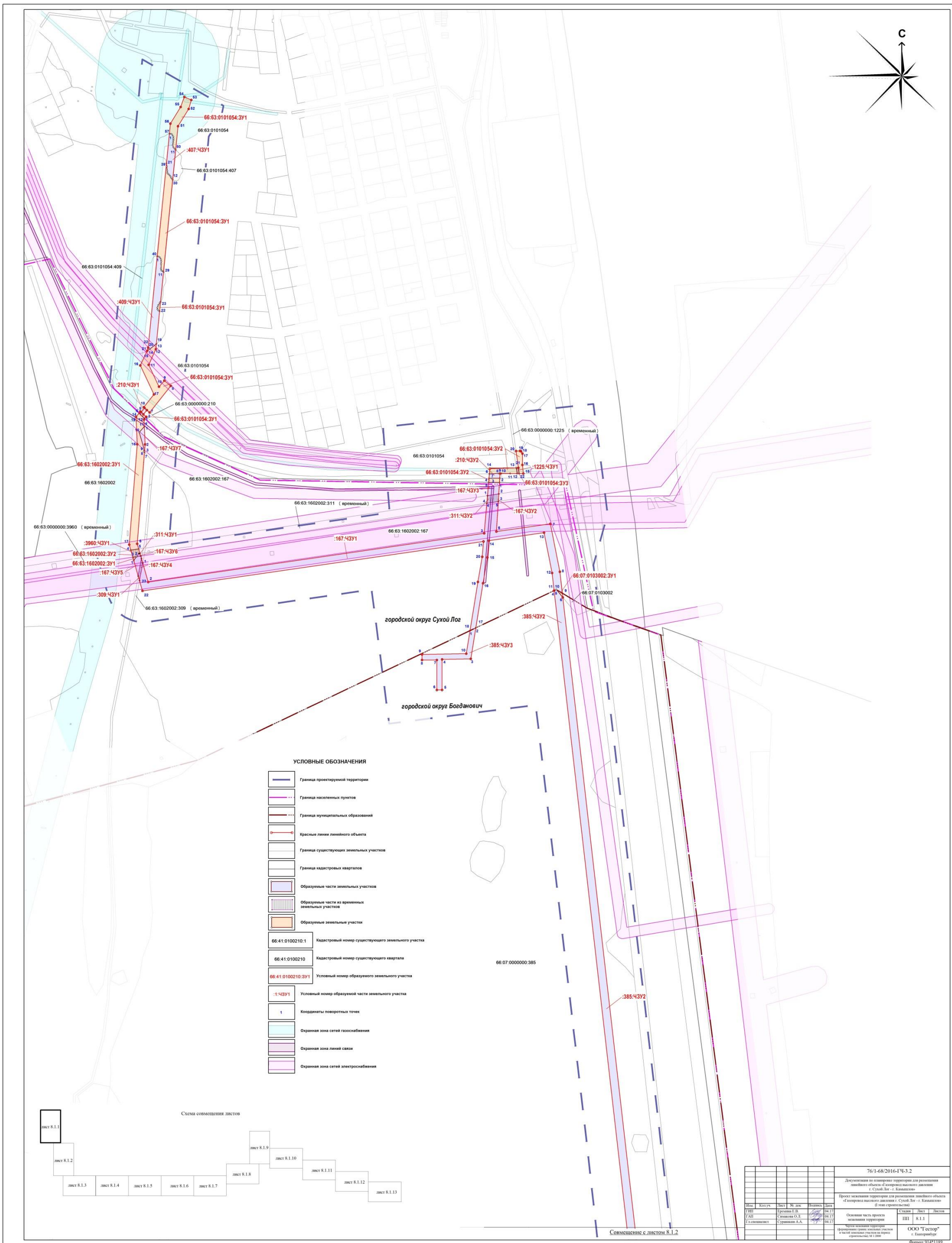
Проектом межевания территории не предусматривается установление публичных сервитутов.

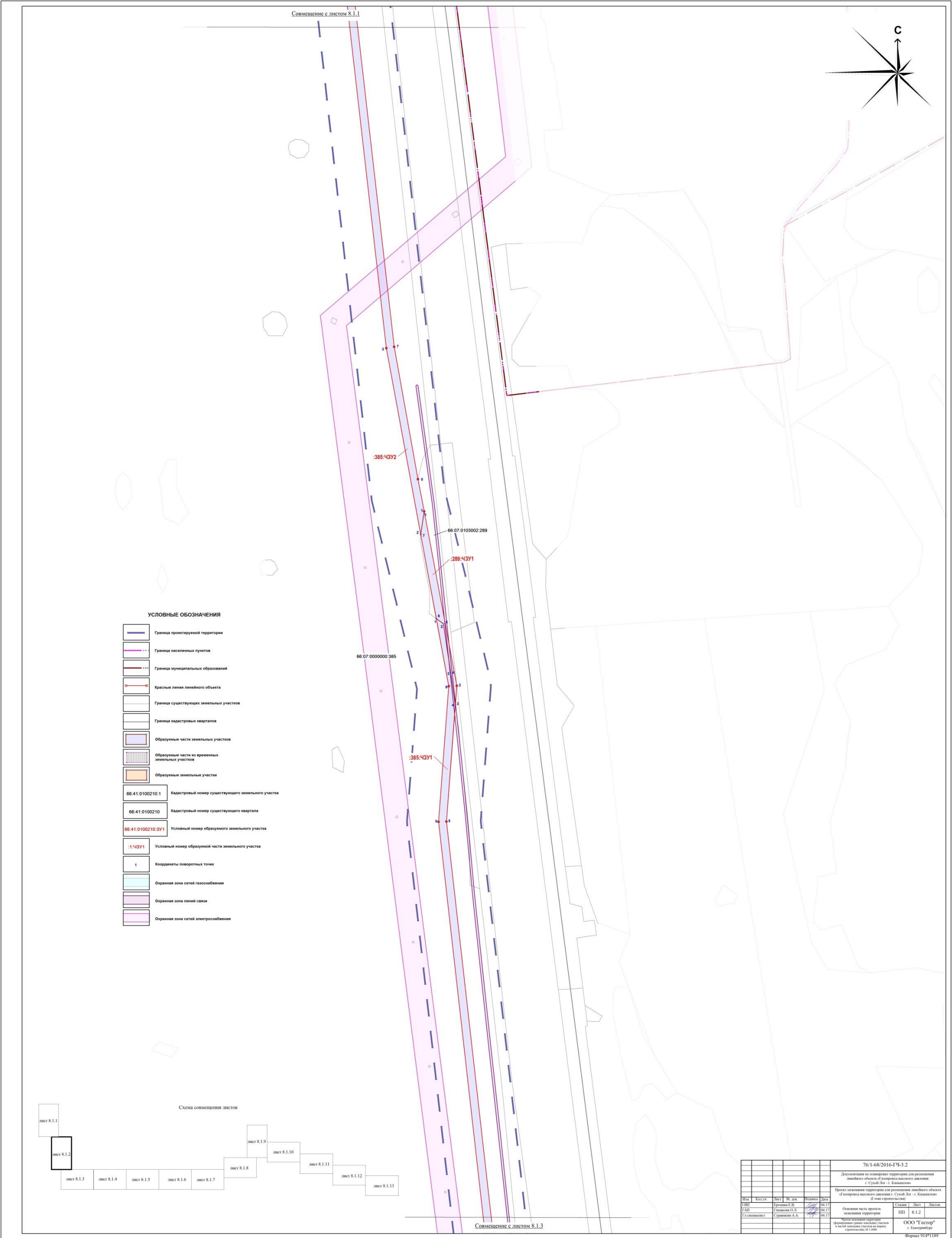
Список используемых сокращений

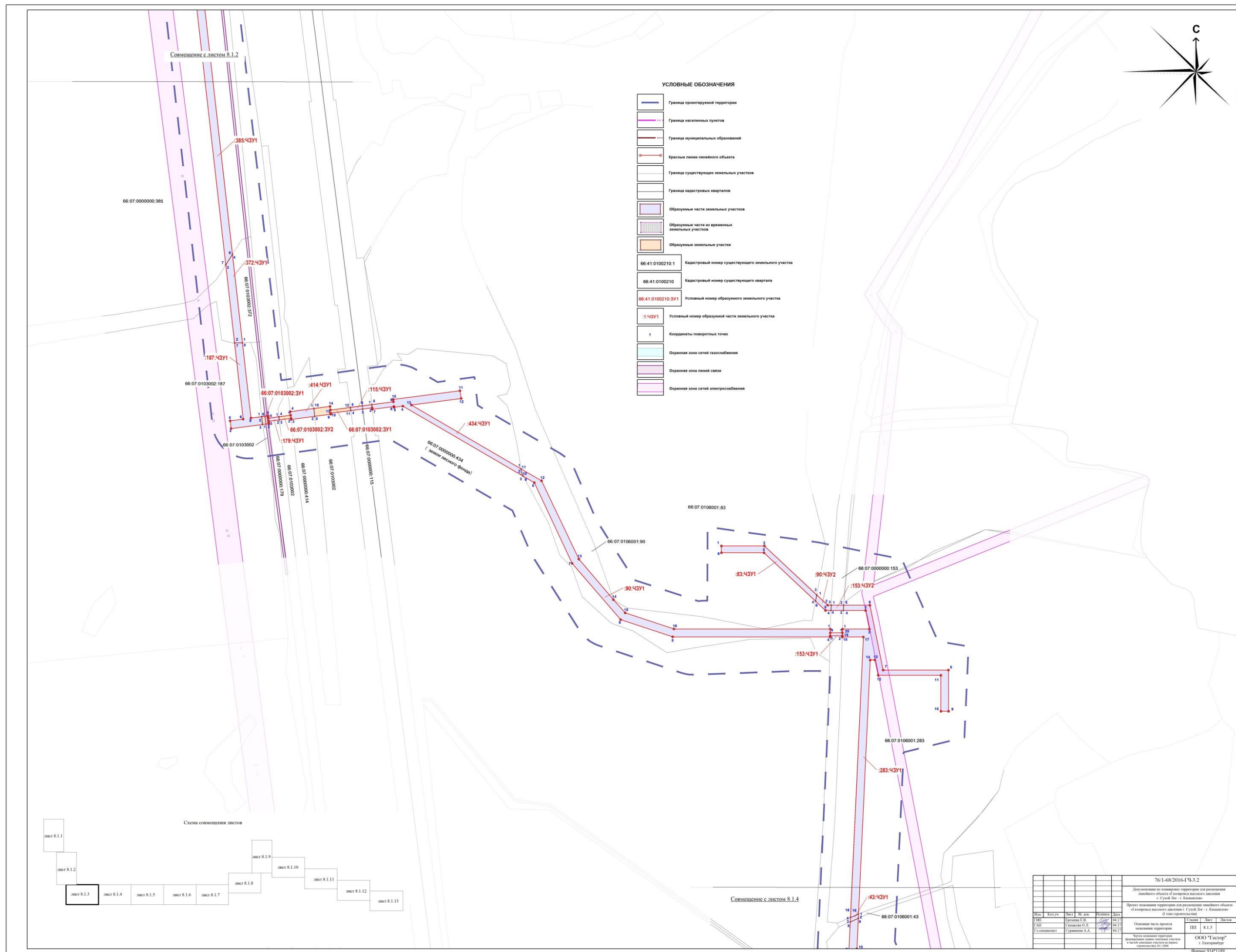
га – гектар;
кв. м – квадратный метр;
км – километр;
м – метр;
мм – миллиметр;
д. – деревня;
г. – город;
с. – село;
кВ – киловольт;
ВЛ – воздушная линия электропередачи;
ЛЭП – линия электропередачи;
МПа – мегапаскаль;
ГГРП – главный газорегуляторный пункт;
ПК – пикет;
в т.ч. – в том числе.

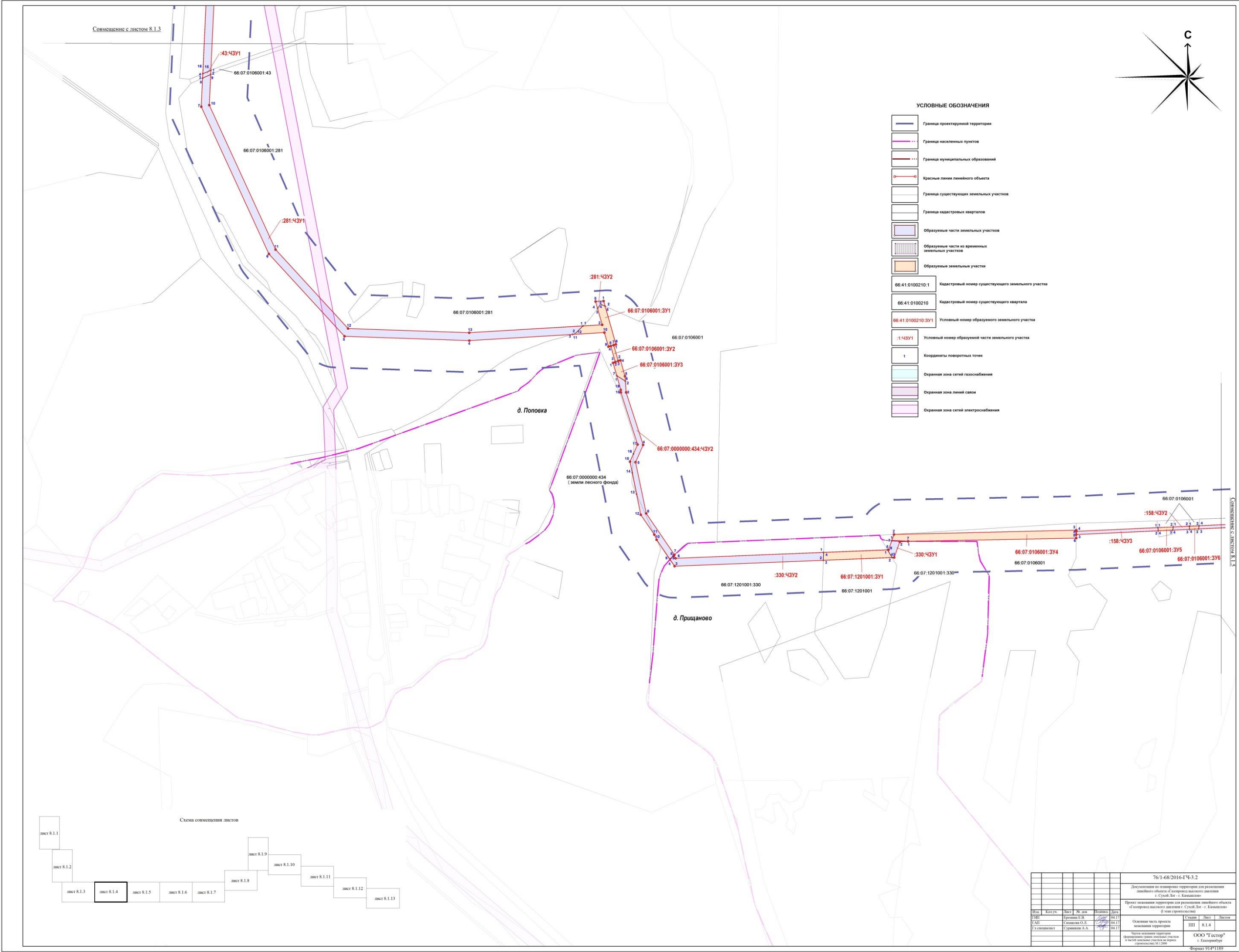
Приложение № 2
к проекту межевания территории
для размещения линейного объекта
«Газопровод высокого давления
г. Сухой Лог – г. Камышлов»
(I этап строительства)

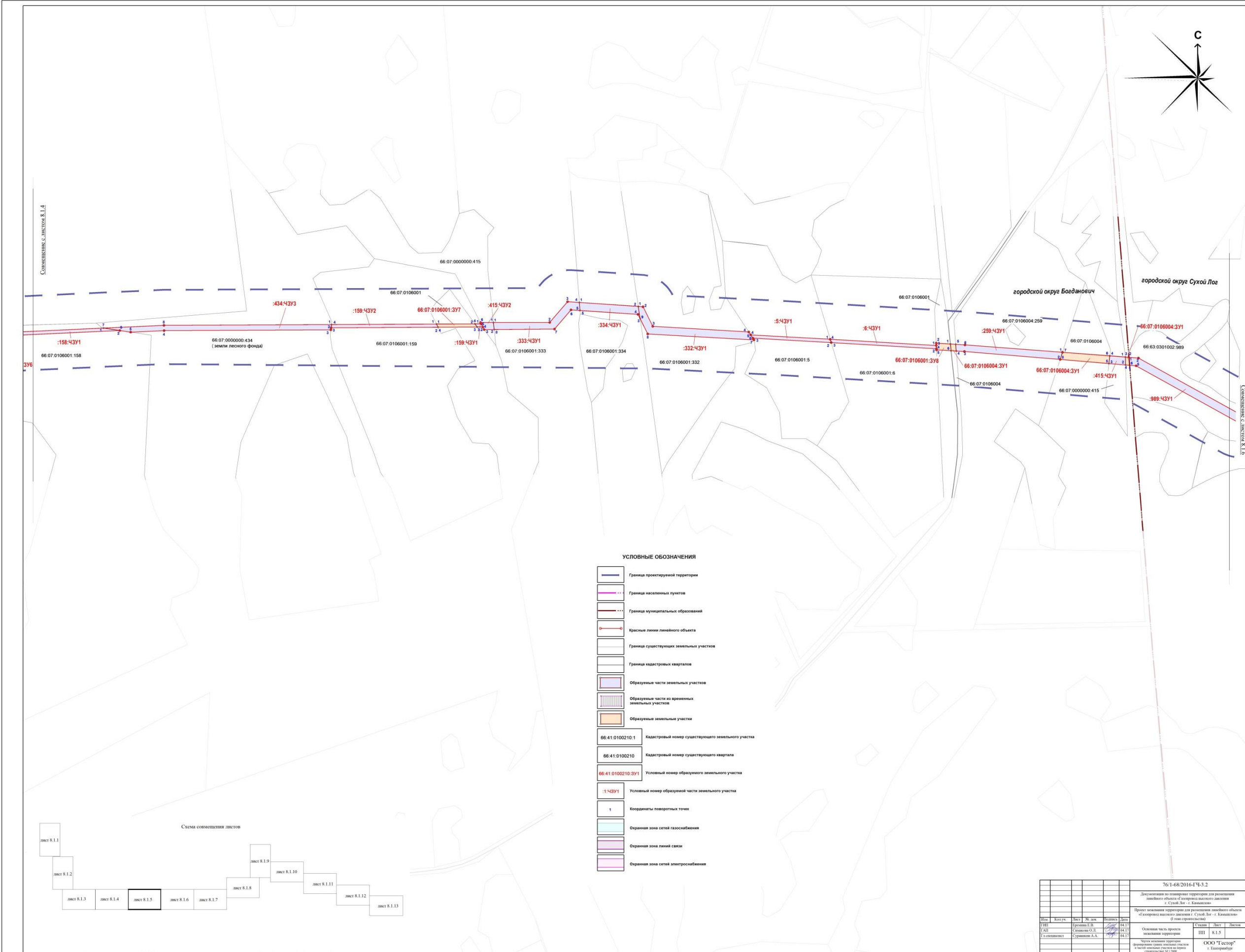
Чертеж межевания территории (формирование границ земельных участков
и частей земельных участков на период строительства), масштаб 1:2000,
шифр 76/1-68/2016-ГЧ-3.2

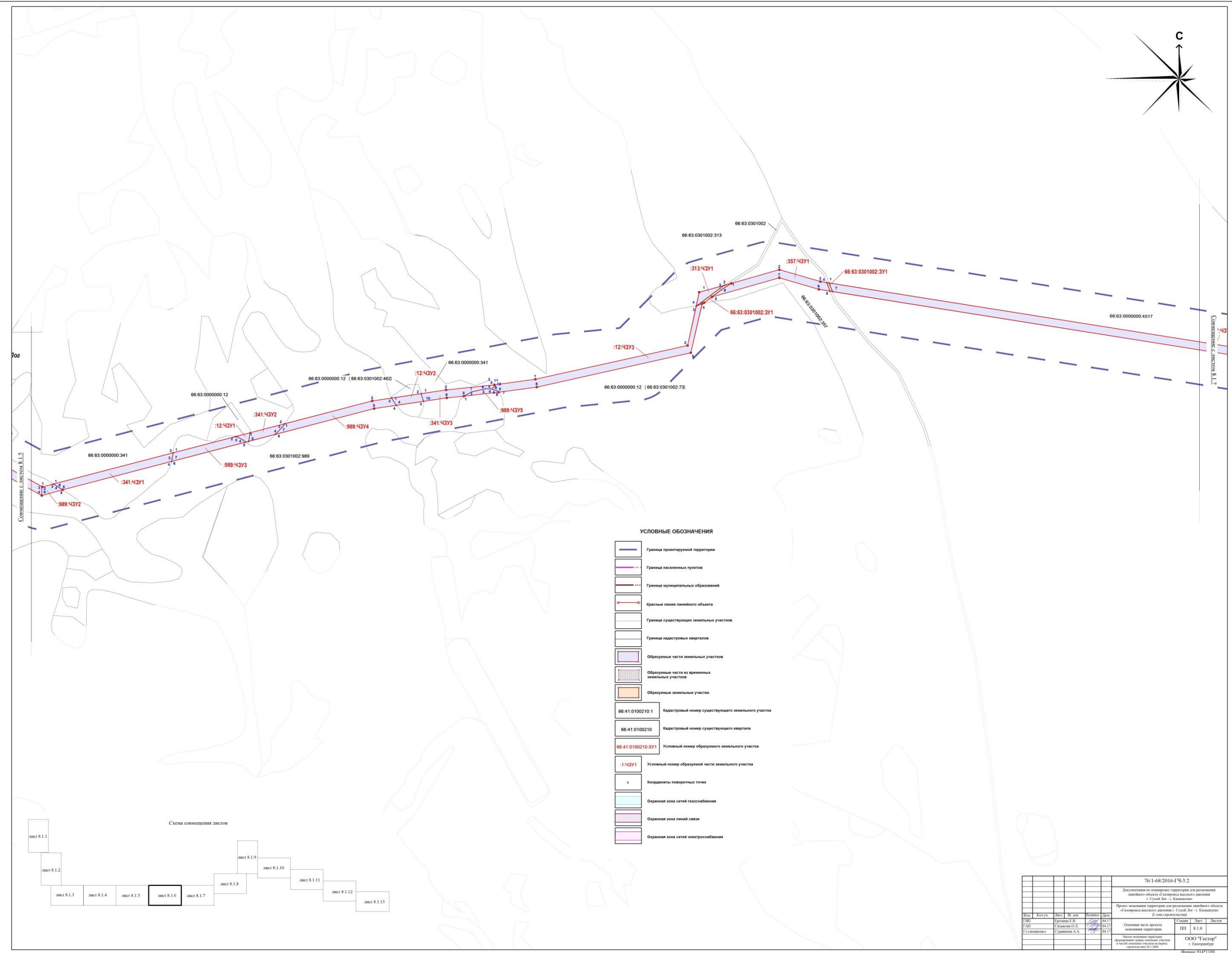





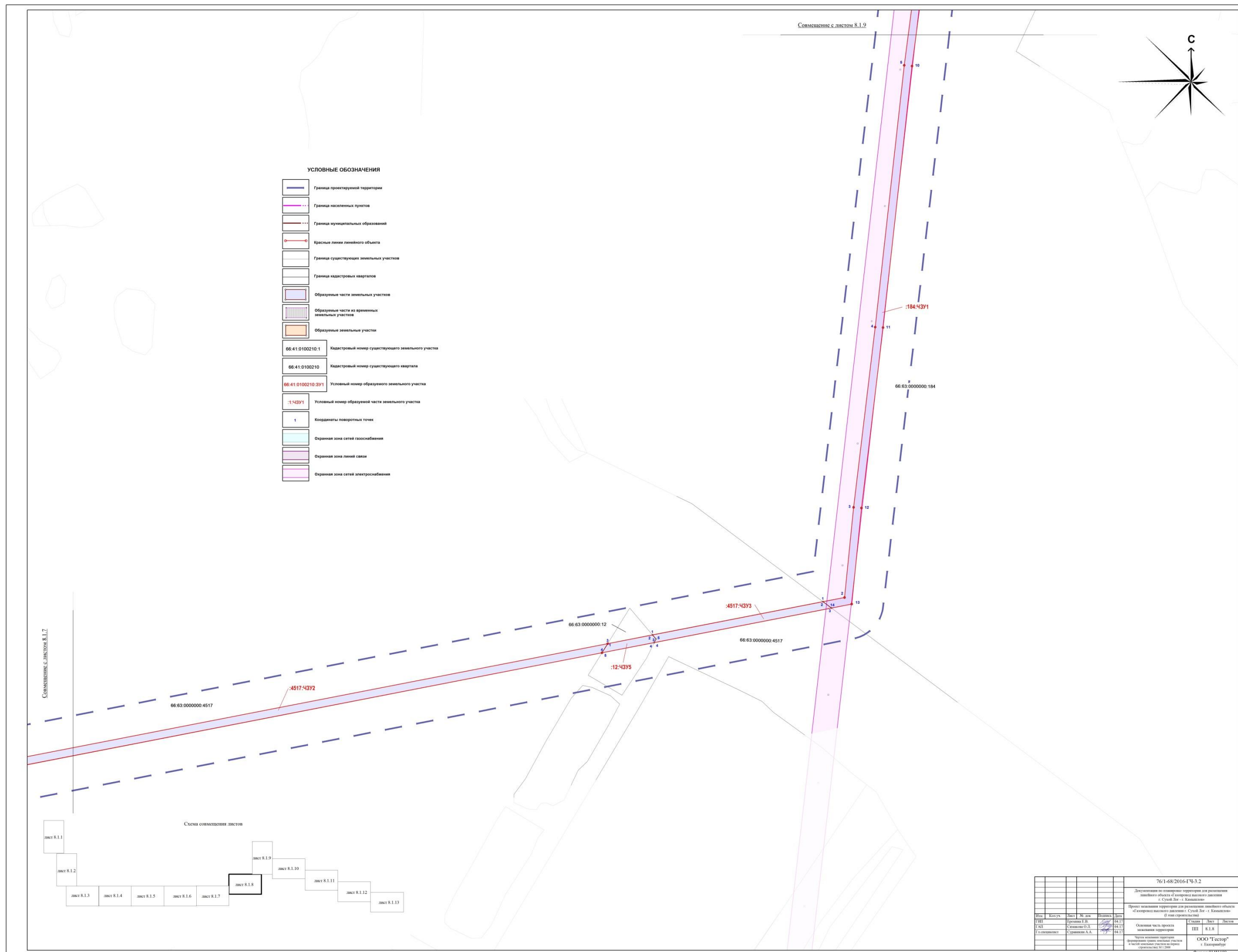


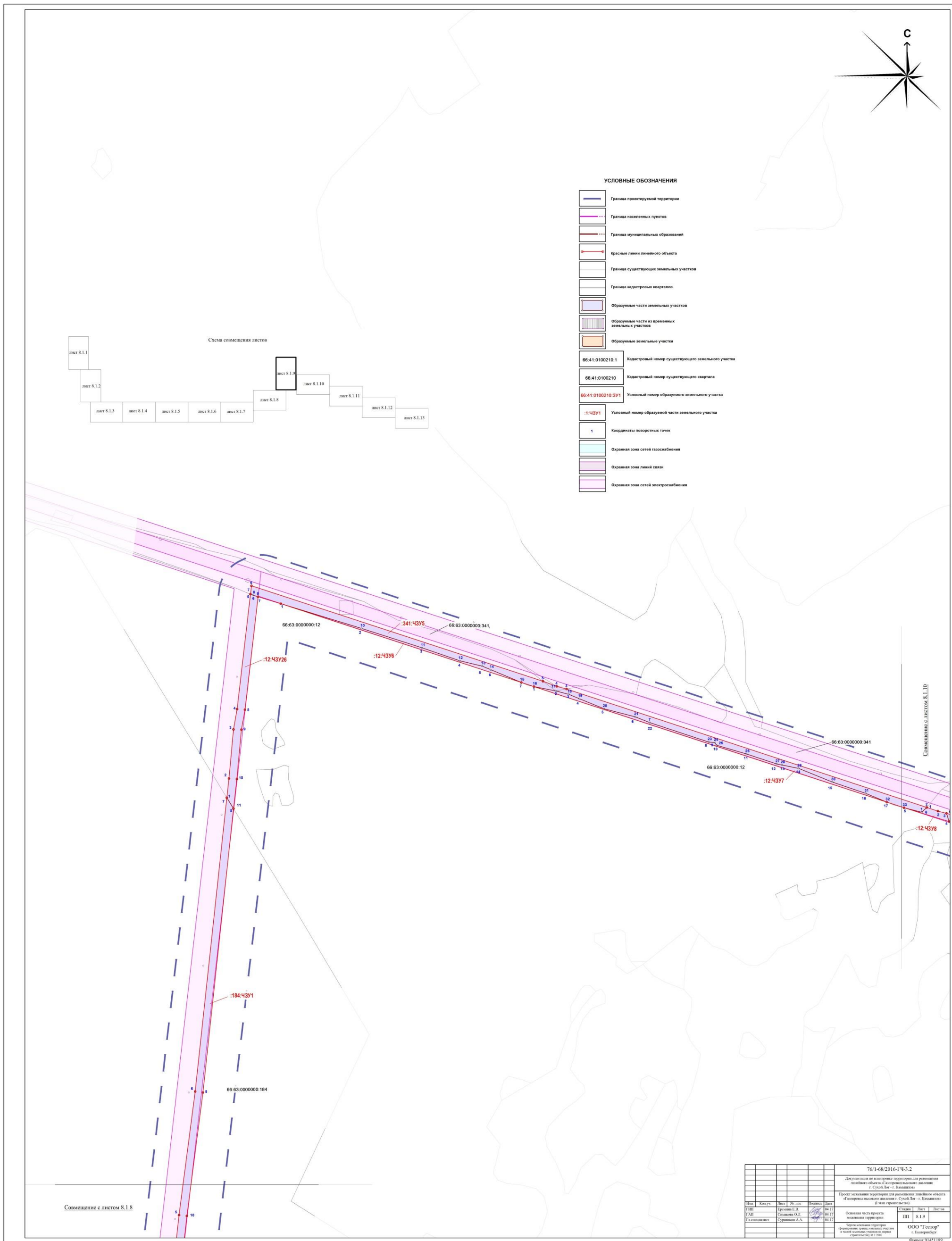




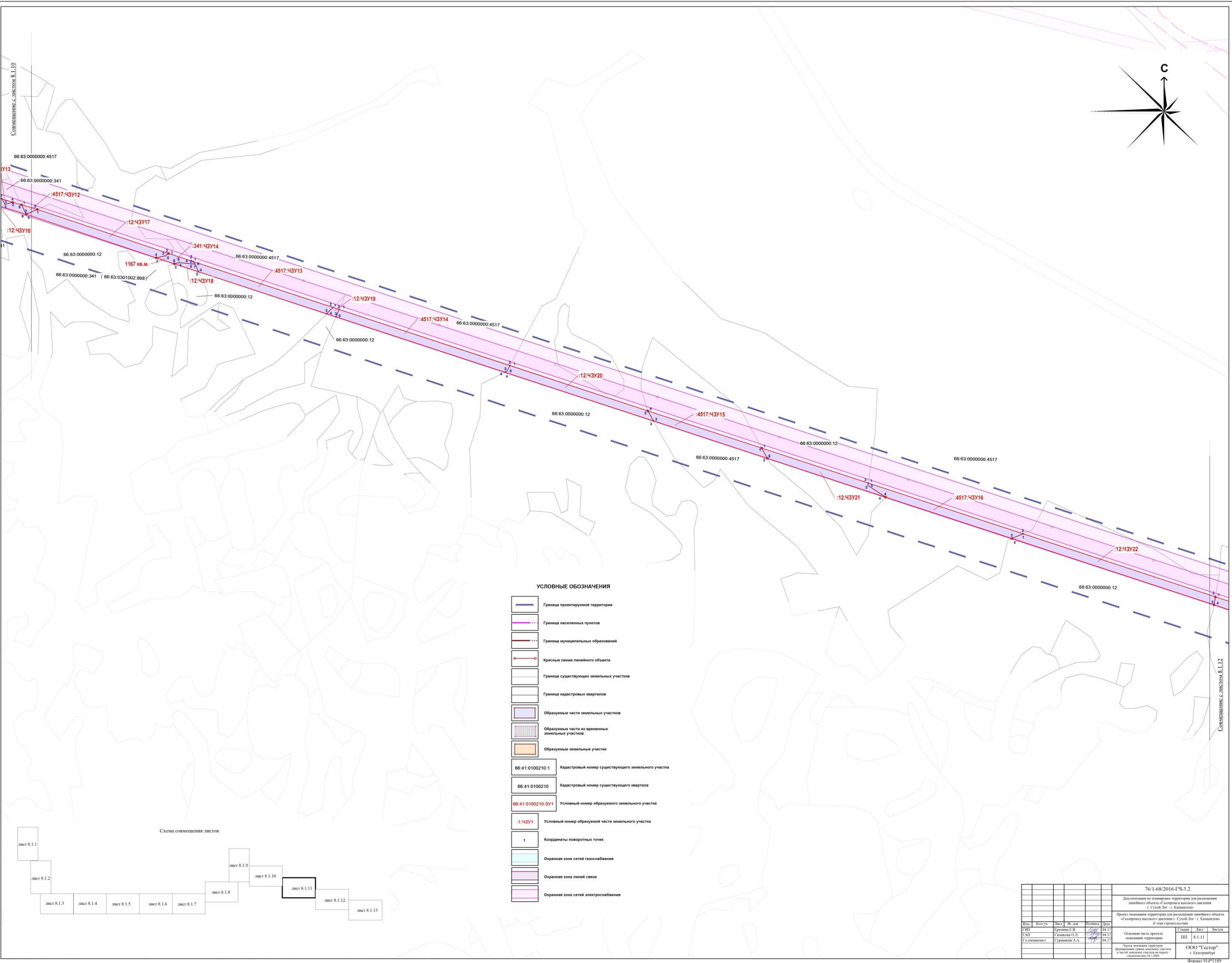




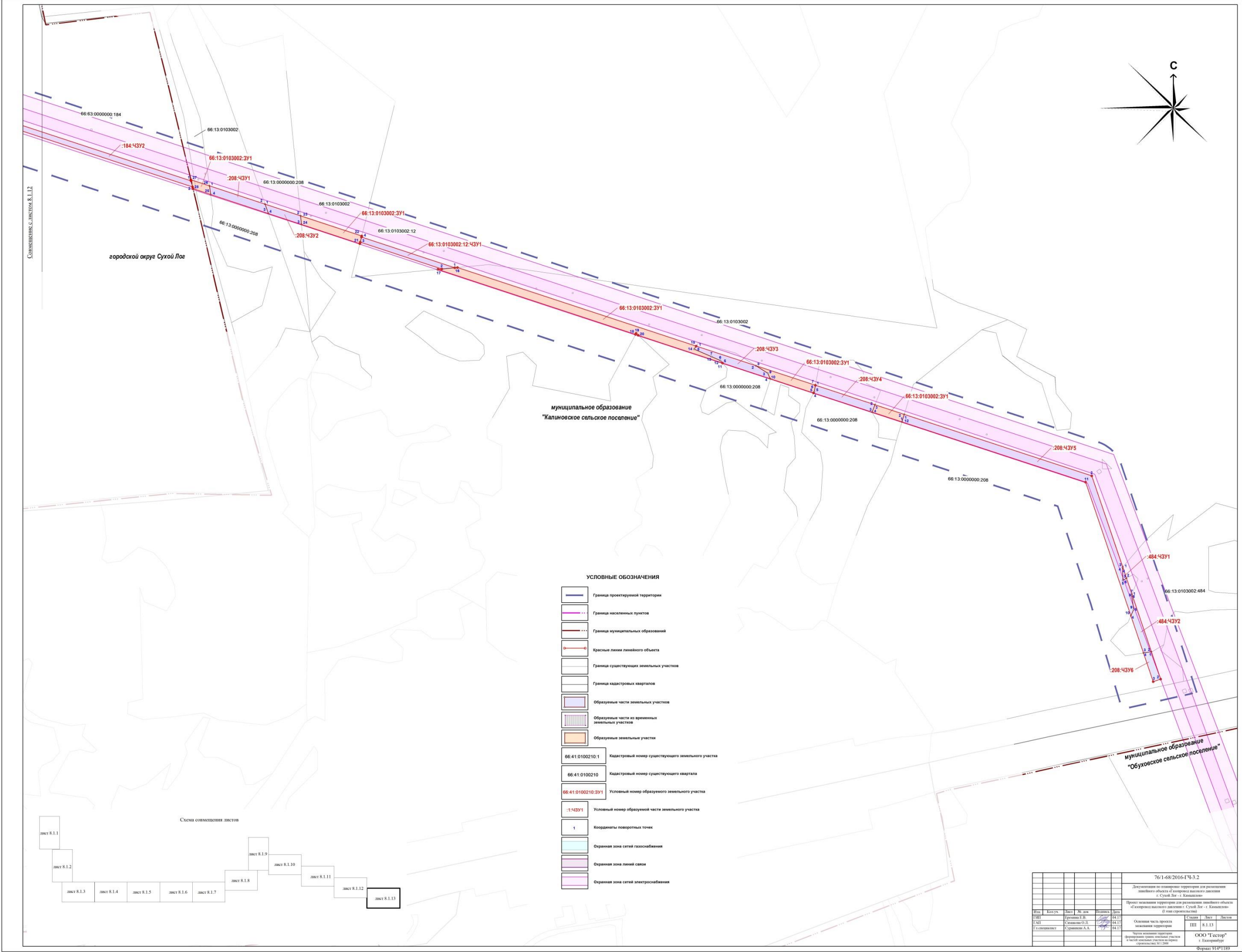




[illegible]

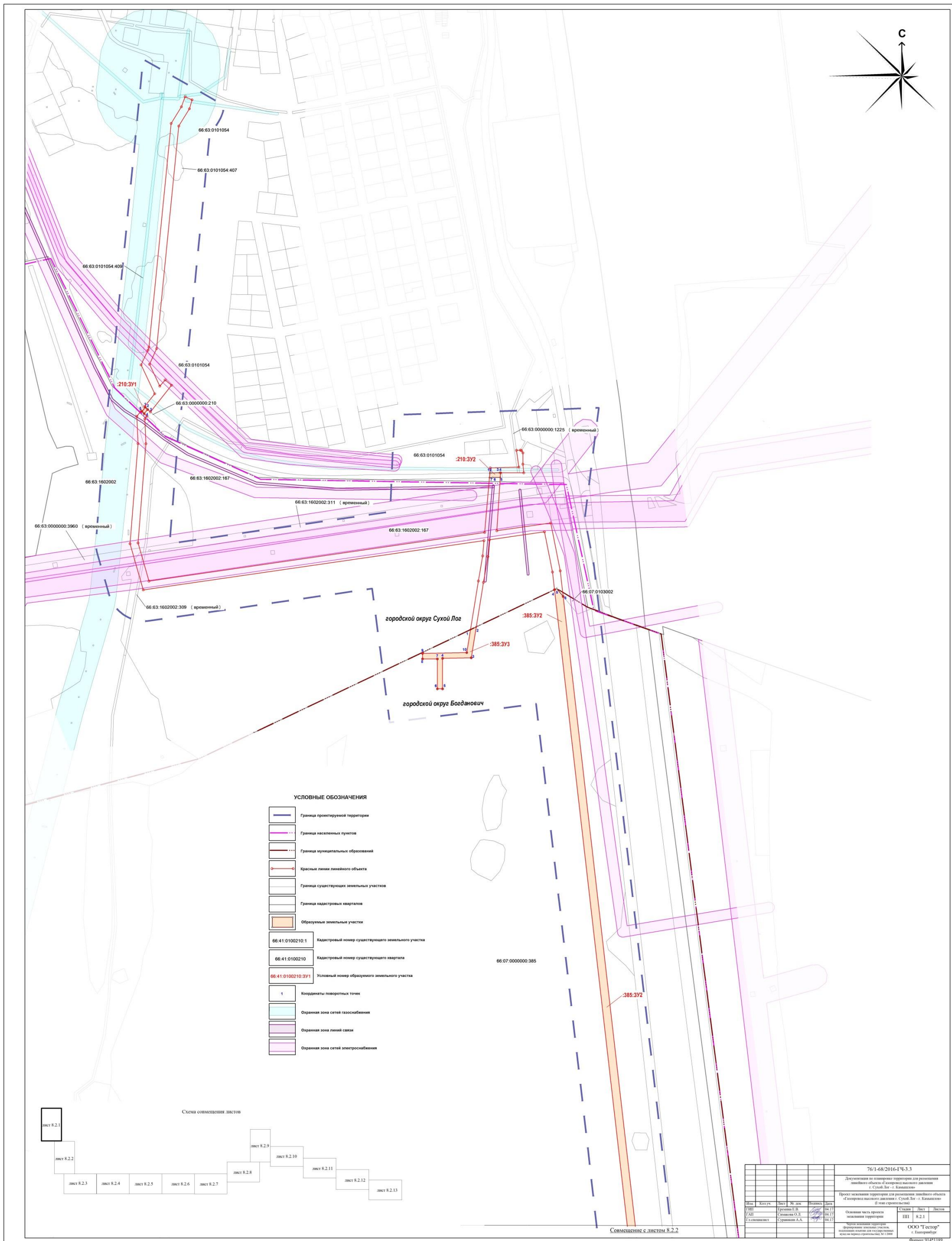


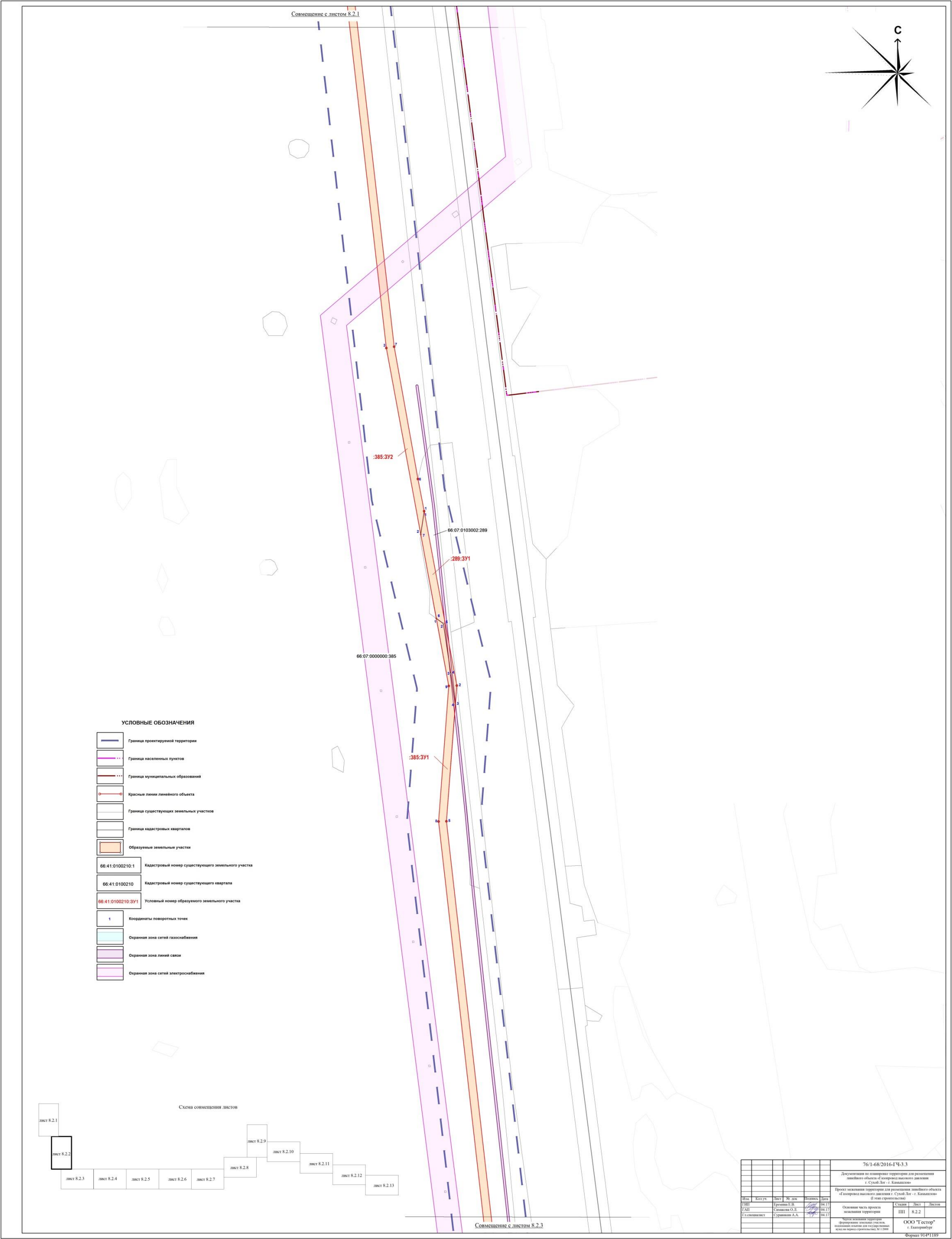


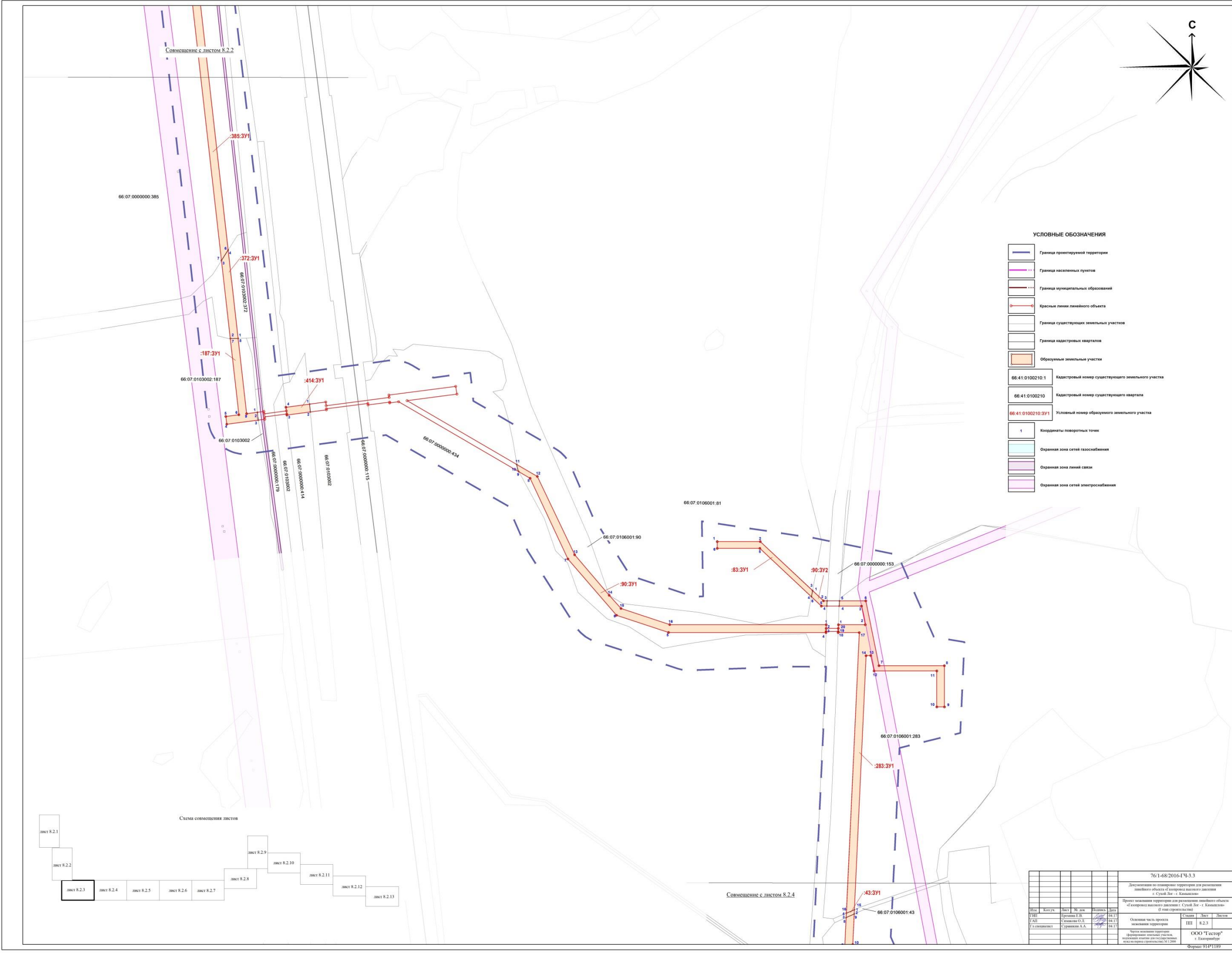


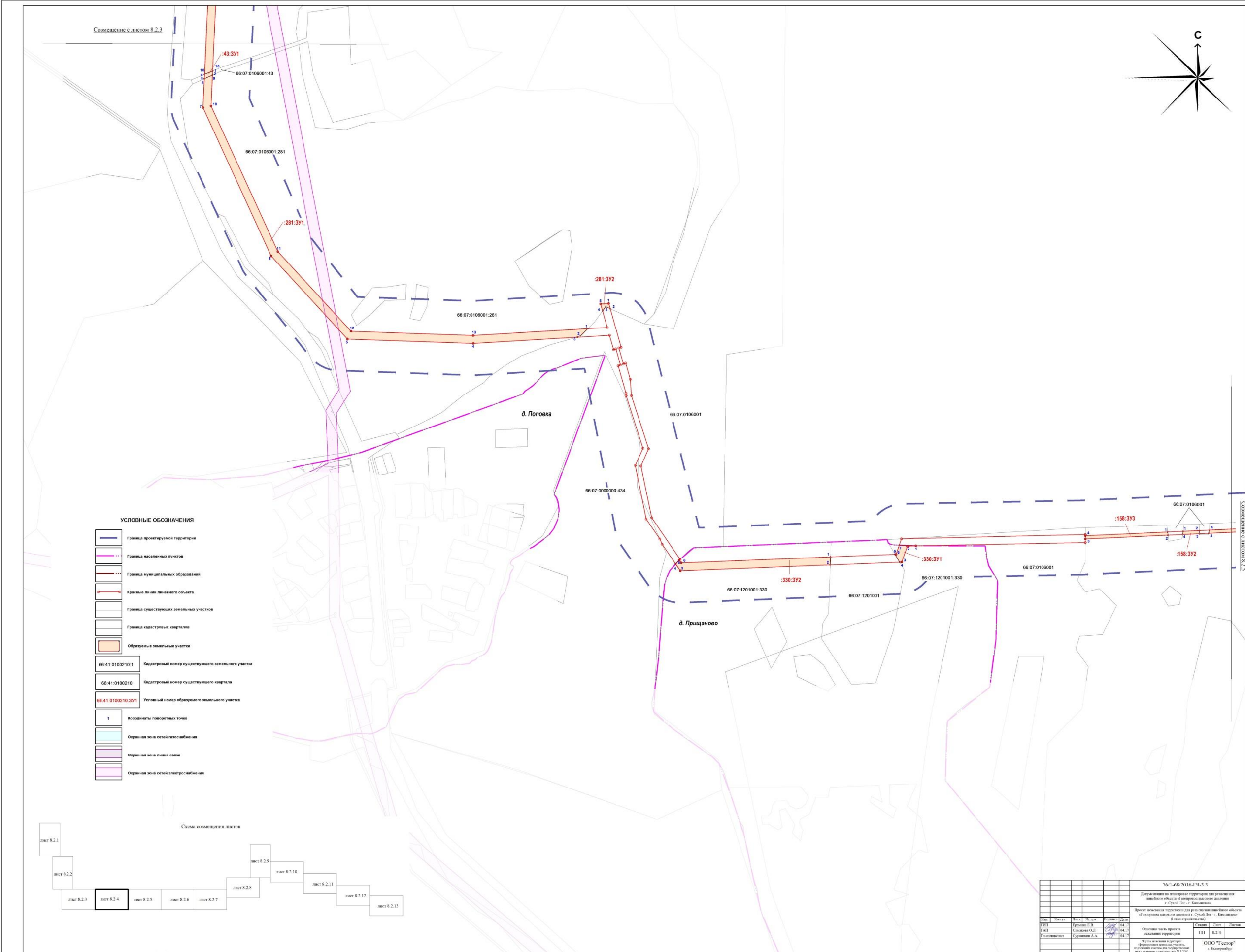
Приложение № 3
к проекту межевания территории
для размещения линейного объекта
«Газопровод высокого давления
г. Сухой Лог – г. Камышлов»
(I этап строительства)

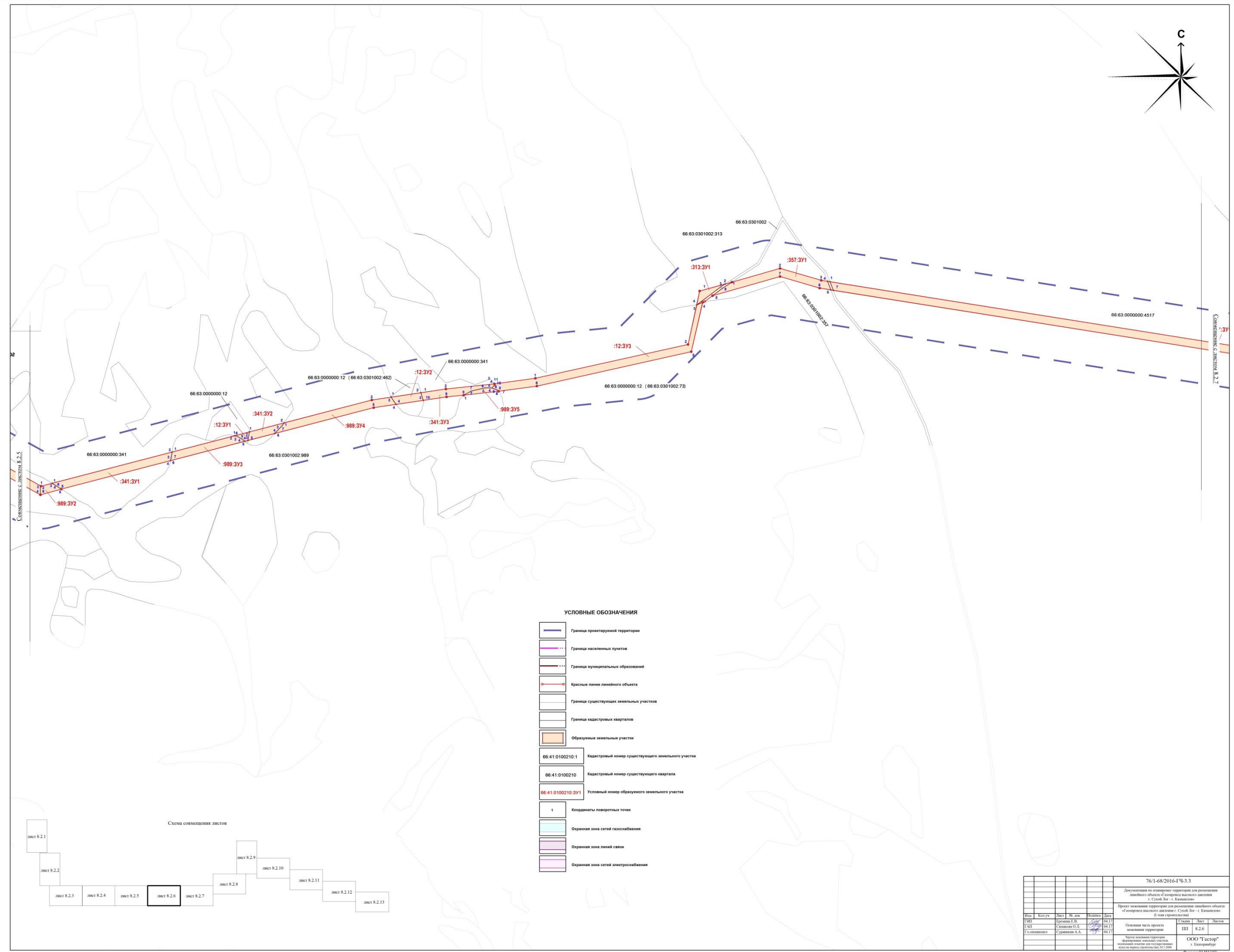
Чертеж межевания территории (формирование земельных участков, подлежащих изъятию для государственных нужд на период строительства), масштаб 1:2000,
шифр 76/1-68/2016-ГЧ-3.3




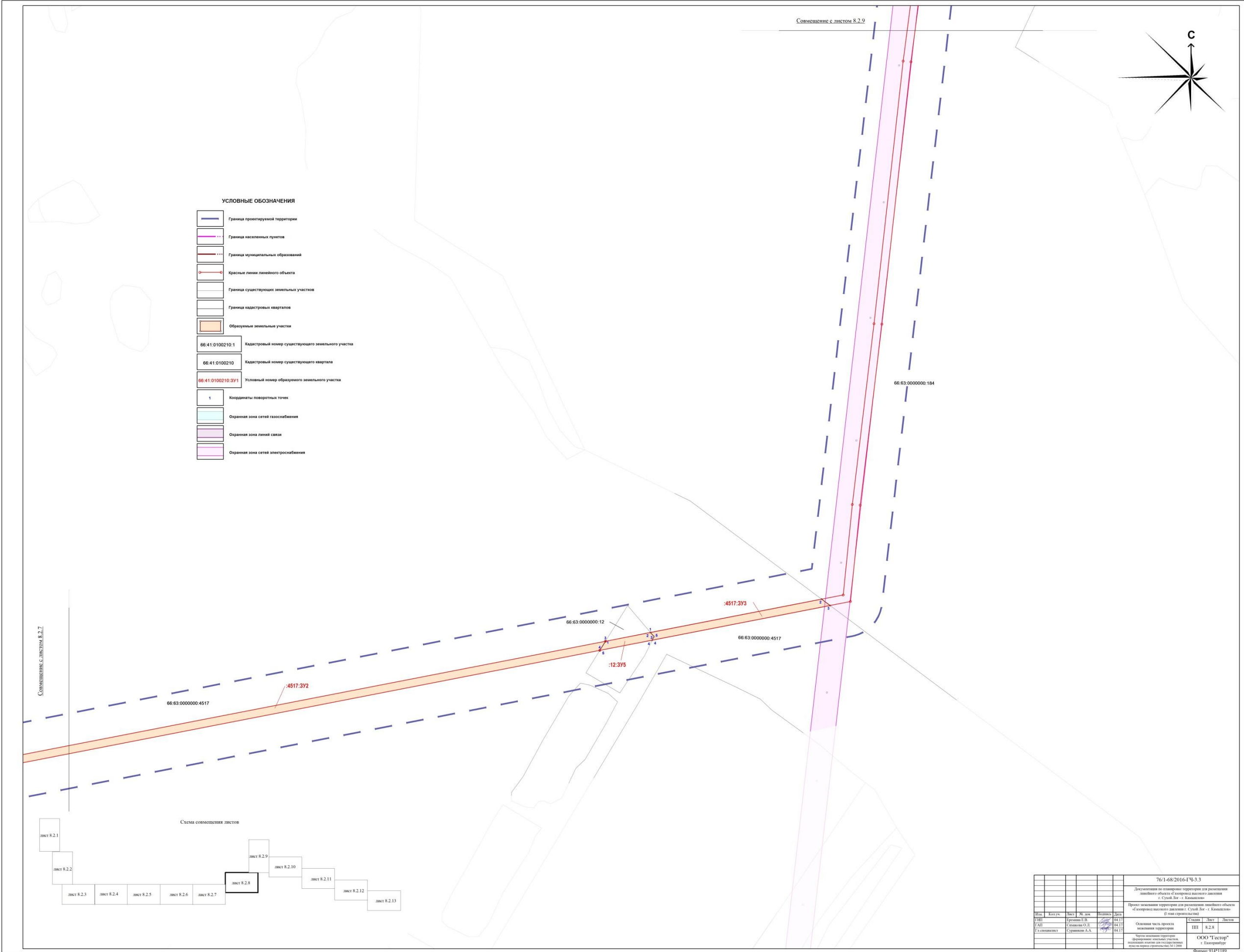












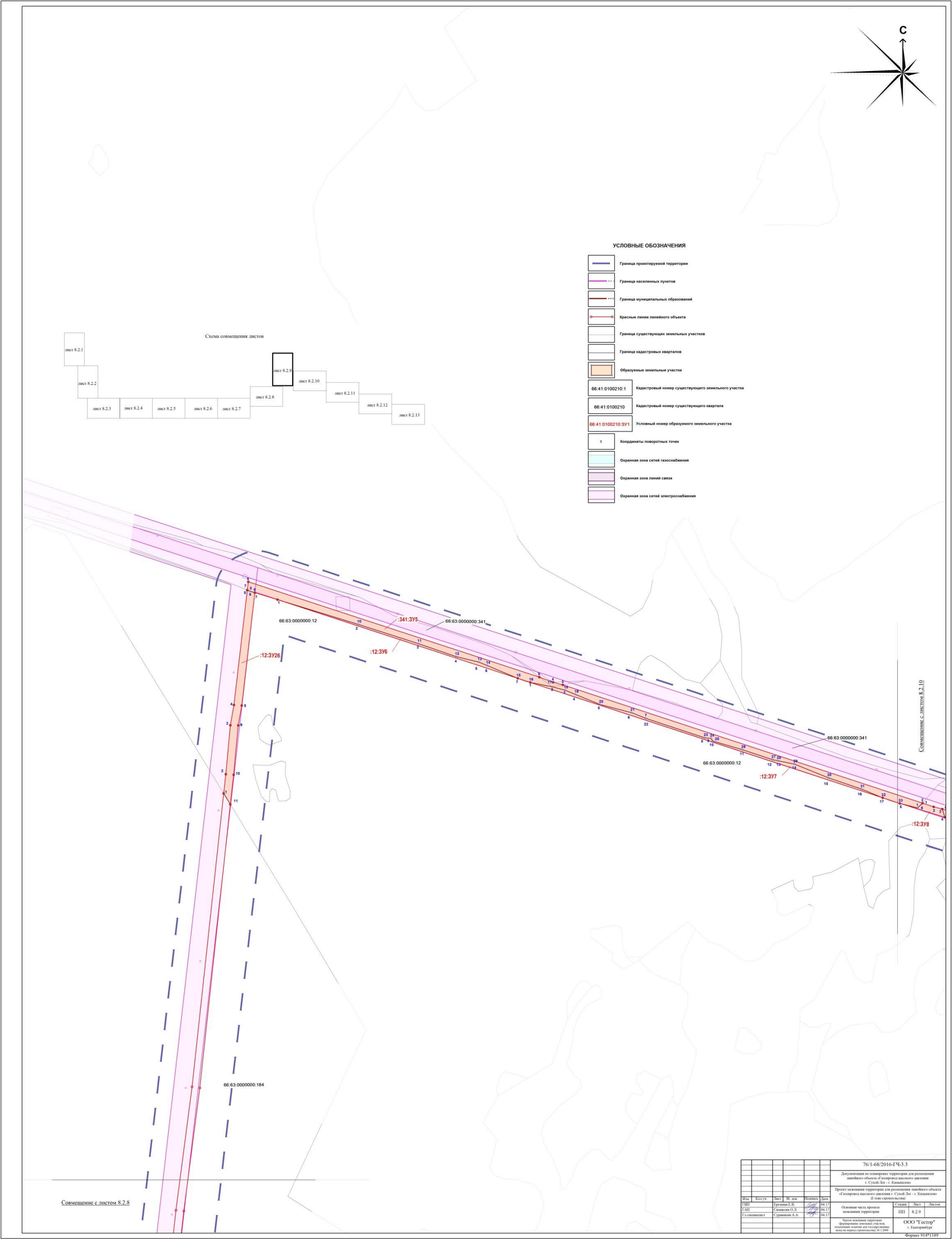
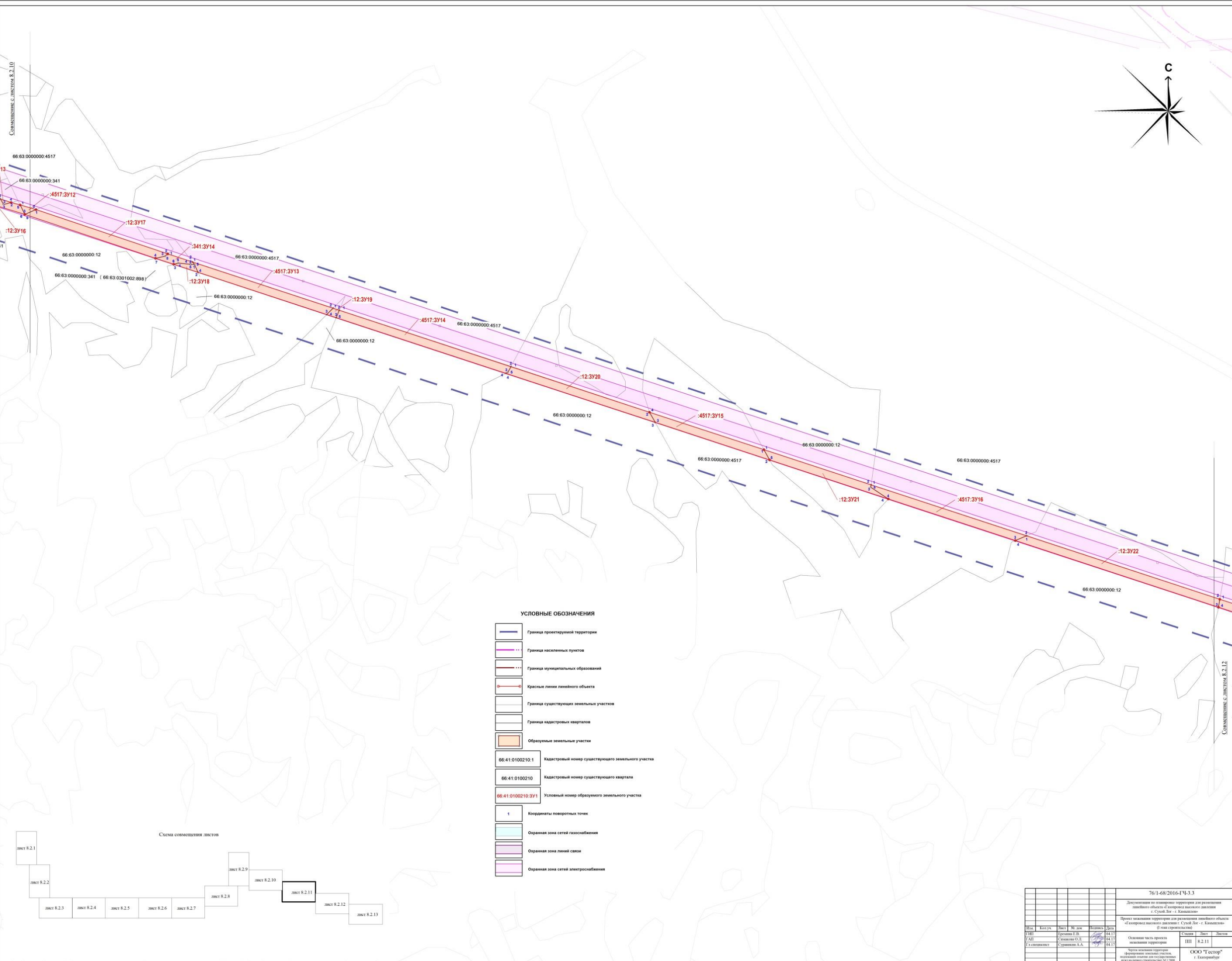




Схема совмещения листов

10

| | | | | | | | | |
|---|-----------|---------------|-----|----------|-------|---|--|--|
| 761-68/2016-ПЧ-3.3 | | | | | | Документация по планированию территории для размещения диспетчерского объекта с зазорами воздушных линий электропередачи в С/Узлов ЛЭП в Кандалово | | |
| Проект документации территории для размещения диспетчерского объекта с зазорами воздушных линий электропередачи в С/Узлов ЛЭП (на согласование) | | | | | | | | |
| Имя | Категория | Внес | Исх | Инициалы | Дата | | | |
| ИП | ИП | Сурманов Е.В. | | | 04.17 | | | |
| ИП | ИП | Соловьев Ю.Д. | | | 04.17 | | | |
| И.с. специалист | | Сурманов А.А. | | | 04.17 | | | |
| | | | | | | Основная часть проекта документации территории | | |
| | | | | | | <p>Методика анализа территории (проектируемой территории) для размещения диспетчерского объекта с зазорами воздушных линий электропередачи в С/Узлов ЛЭП</p> <p>Методика анализа территории (проектируемой территории) для размещения диспетчерского объекта с зазорами воздушных линий электропередачи в С/Узлов ЛЭП</p> | | |
| | | | | | | ООО "Тестор" | | |
| | | | | | | г. Екатеринбург | | |



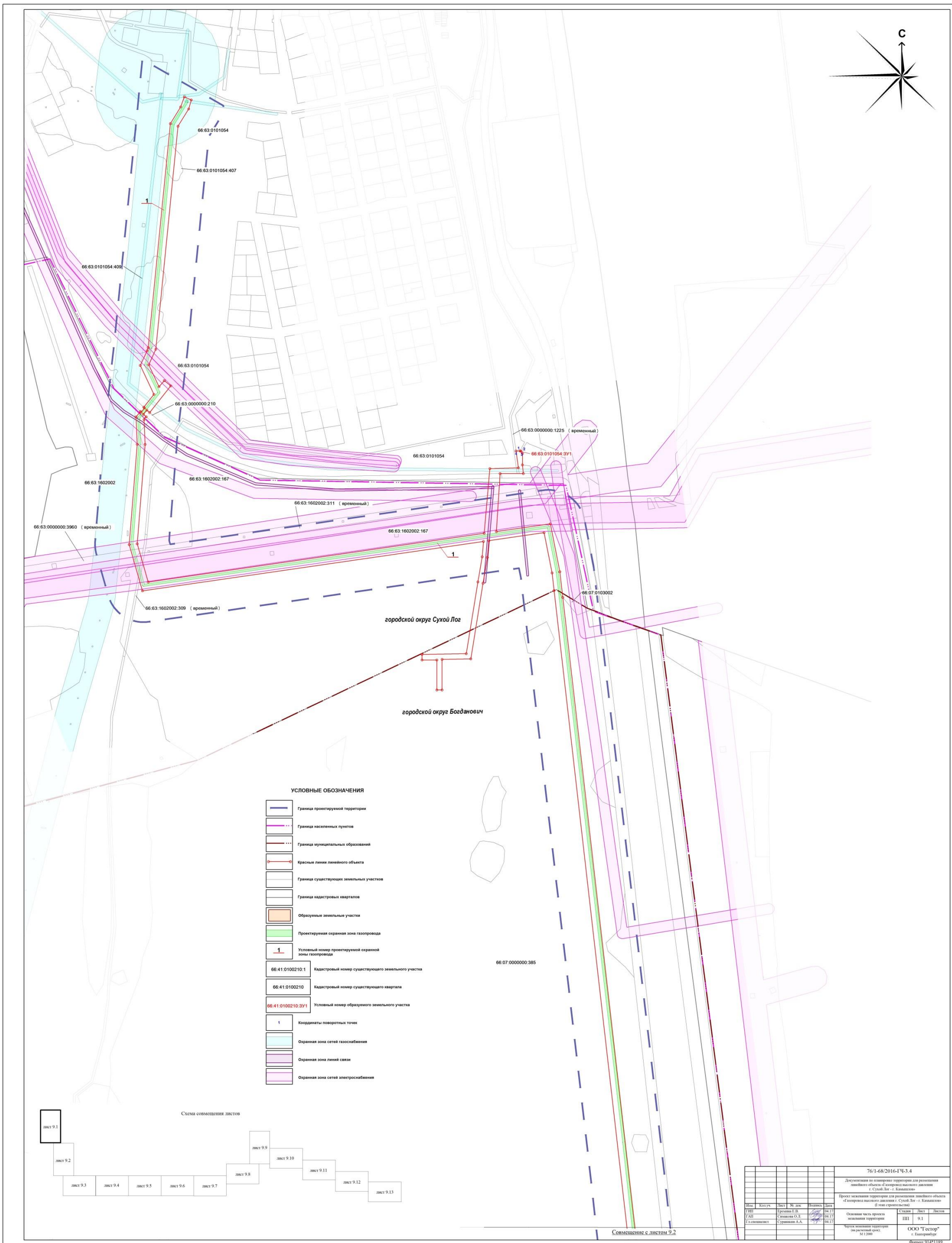


| | | | | | | | |
|--|----------------|---------|----|--|-------|---|------------|
| | | | | 76/1-68/2016-П/3.3 | | | |
| | | | | Документация по планировке территории для размещения линейного объекта «Аэропортовое дорожное из Суйей-Ю. «Камбоджа» | | | |
| | | | | Проект межевания территории для размещения линейного объекта «Аэропортовое дорожное из Суйей-Ю. «Камбоджа» (в границах территории) | | | |
| Имя | Категория | Инициал | Же | Подпись | Дата | Страна | Дист. Лист |
| ГНП | гражданин Г.В. | | |  | 04.17 | III | 2 |
| С.Г.Сотисавет | Сотисавет С.Г. | | |  | 04.17 | | |
| С.Г.Сотисавет | Сотисавет С.Г. | | | | | | |
| <p>Описание участка проекта межевания территории</p> <p>Частка земельного территории (фракционирование земельной территории) (подробное описание территории, включая номер собственности) M/2000</p> | | | | | | <p>ООО "Тестон" г. Екатеринбург</p> | |



Приложение № 4
к проекту межевания территории
для размещения линейного объекта
«Газопровод высокого давления
г. Сухой Лог – г. Камышлов»
(I этап строительства)

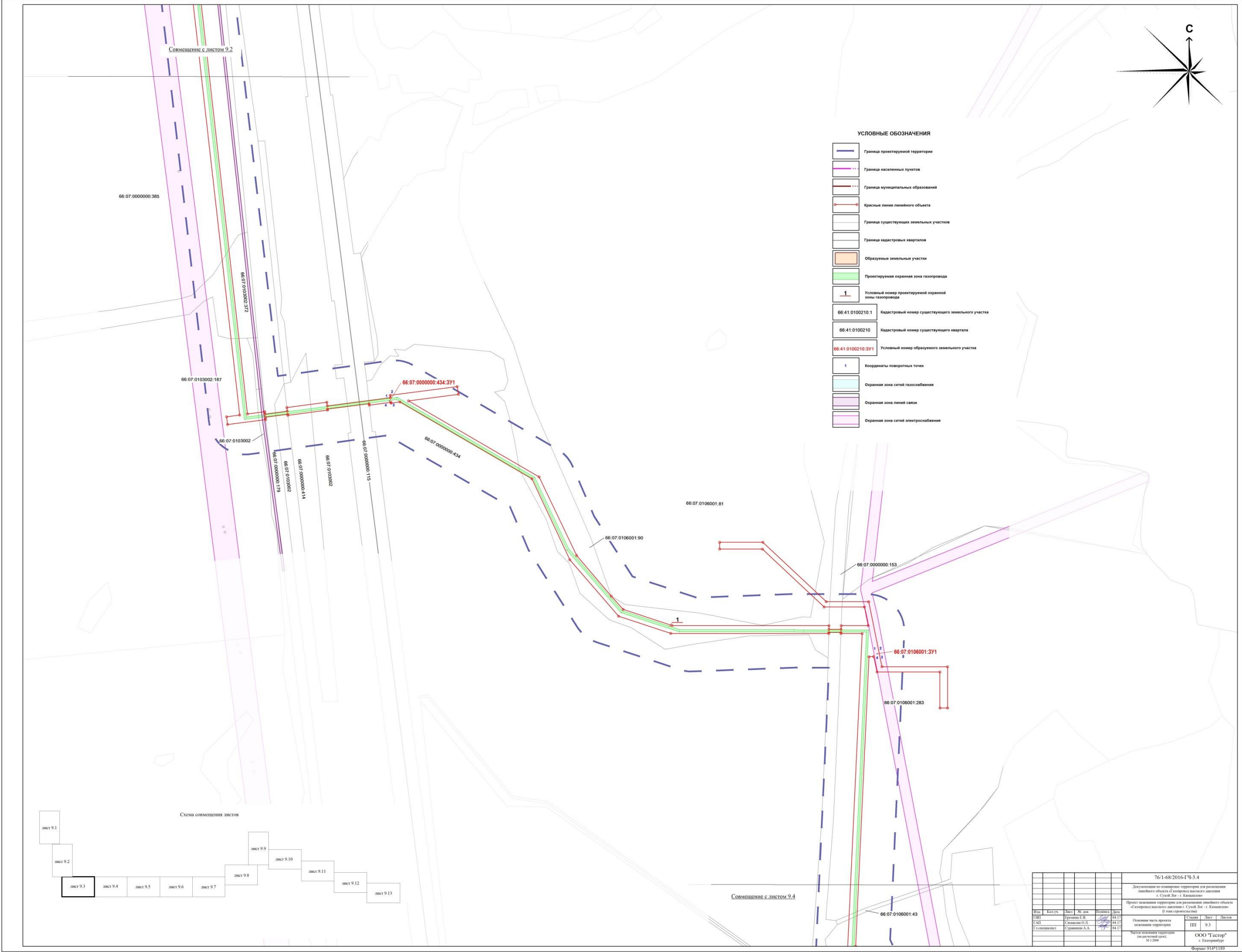
Чертеж межевания территории (на расчетный срок), масштаб 1:2000,
шифр 76/1-68/2016-ГЧ-3.4

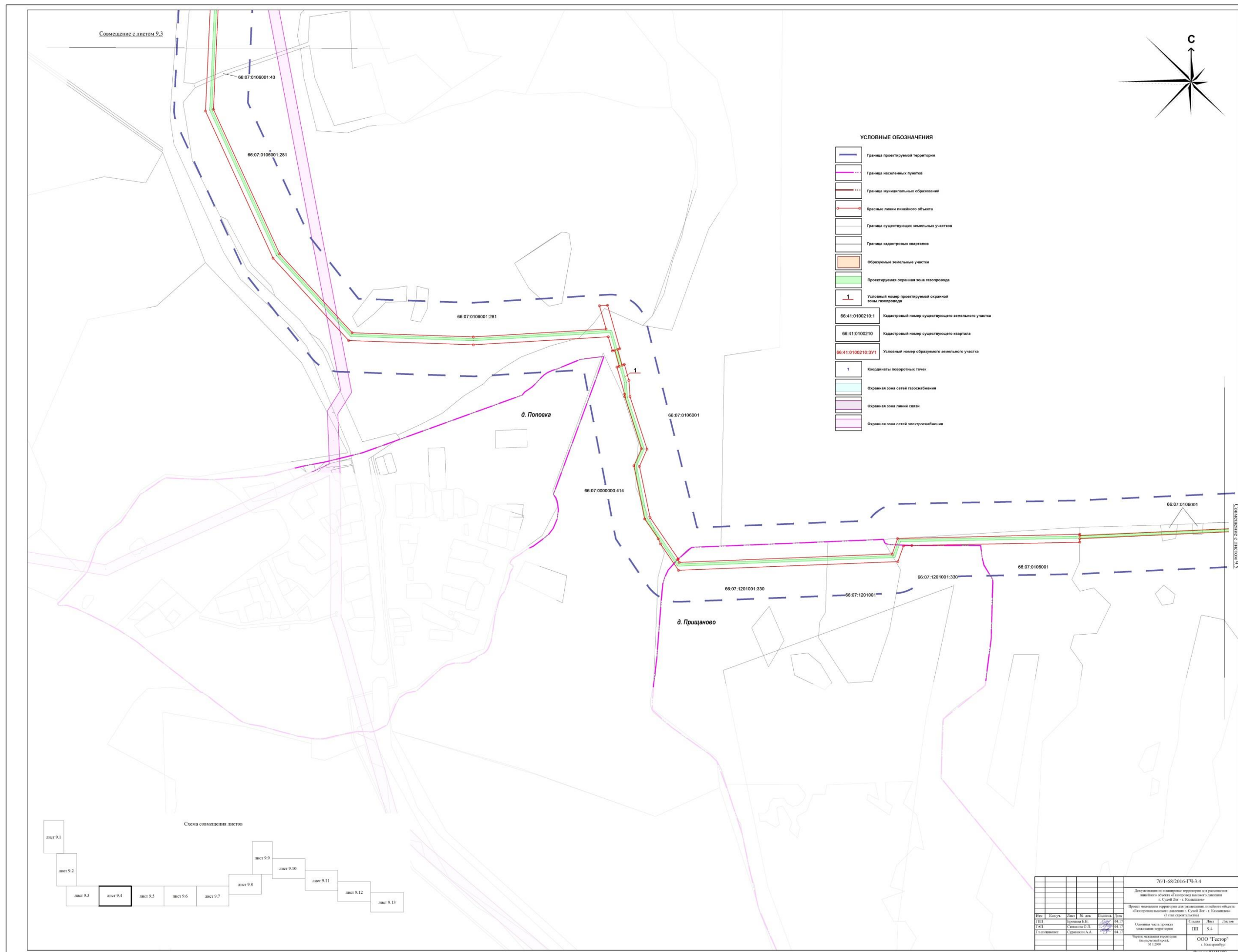





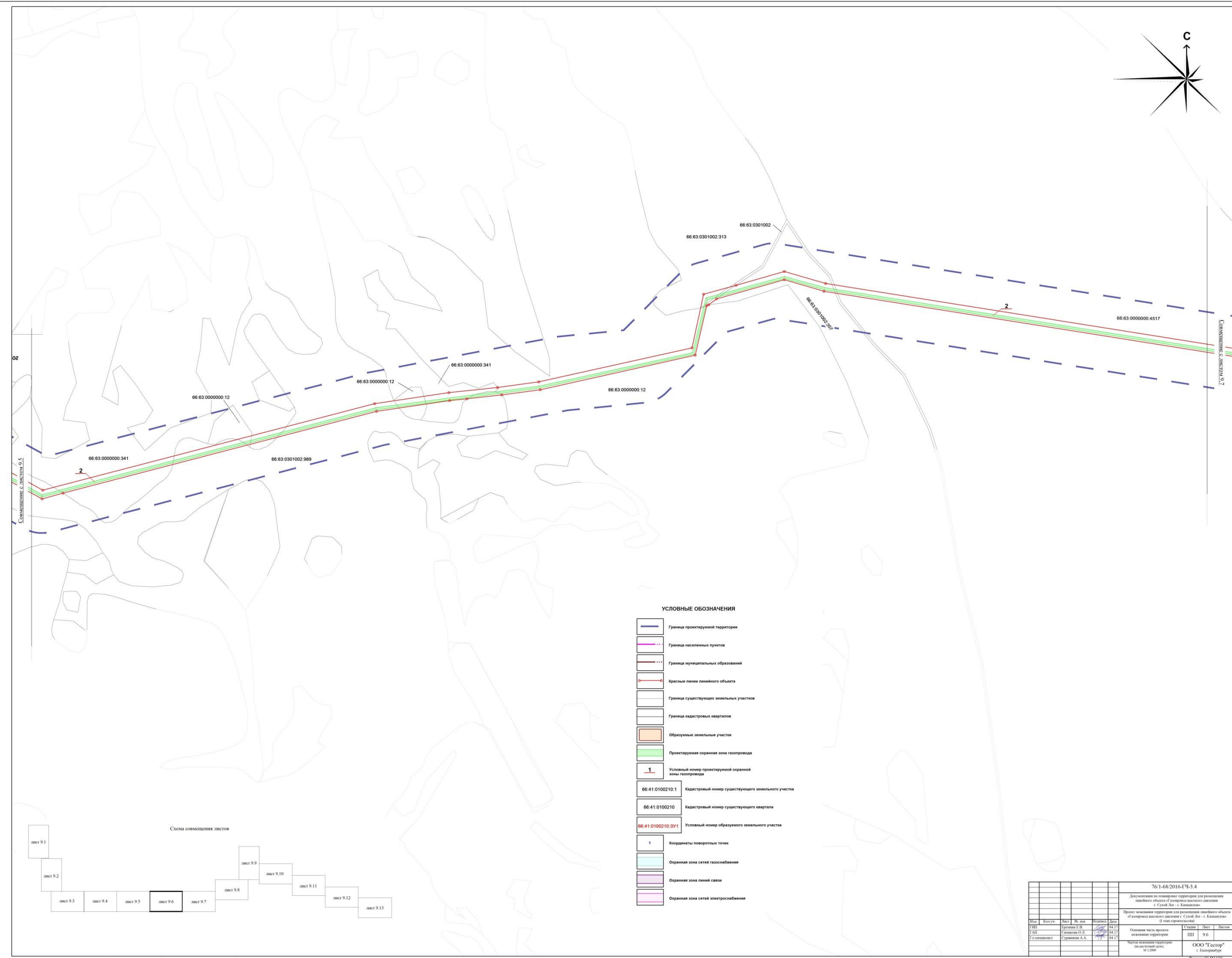
Совмещение с листом 9.3


| | | | | | | | |
|--|---------|---------------|---------|---------|-------|------------------|-----|
| | | | | | | 76/18-2016/Ч-3.4 | |
| <p>Документ по планировке территории для размещения линейных объектов с газопроводом высокого давления в Сухой Ялг - г. Кавказское</p> <p>Проект межевания территории для размещения линейных объектов с газопроводом высокого давления в Сухой Ялг - г. Кавказское (в том числе с проектом)</p> | | | | | | | |
| Имя | Инициал | Имя | Инициал | Инициал | Дата | | |
| ГЕН | ТАИ | Борисов А.А. | | | 04.17 | | |
| САД | | Соловьев С.В. | | | 04.17 | | |
| Г.з. специалист | | Сурманов А.А. | | | 04.17 | | |
| <p>Основная часть проекта межевания территории</p> <p>Чертеж межевания территории (по документам № 51/2006)</p> | | | | | | Статус | Имя |
| | | | | | | ИИ | 9.2 |
| | | | | | | ООО "Тестор" | |
| | | | | | | г. Екатеринбург | |

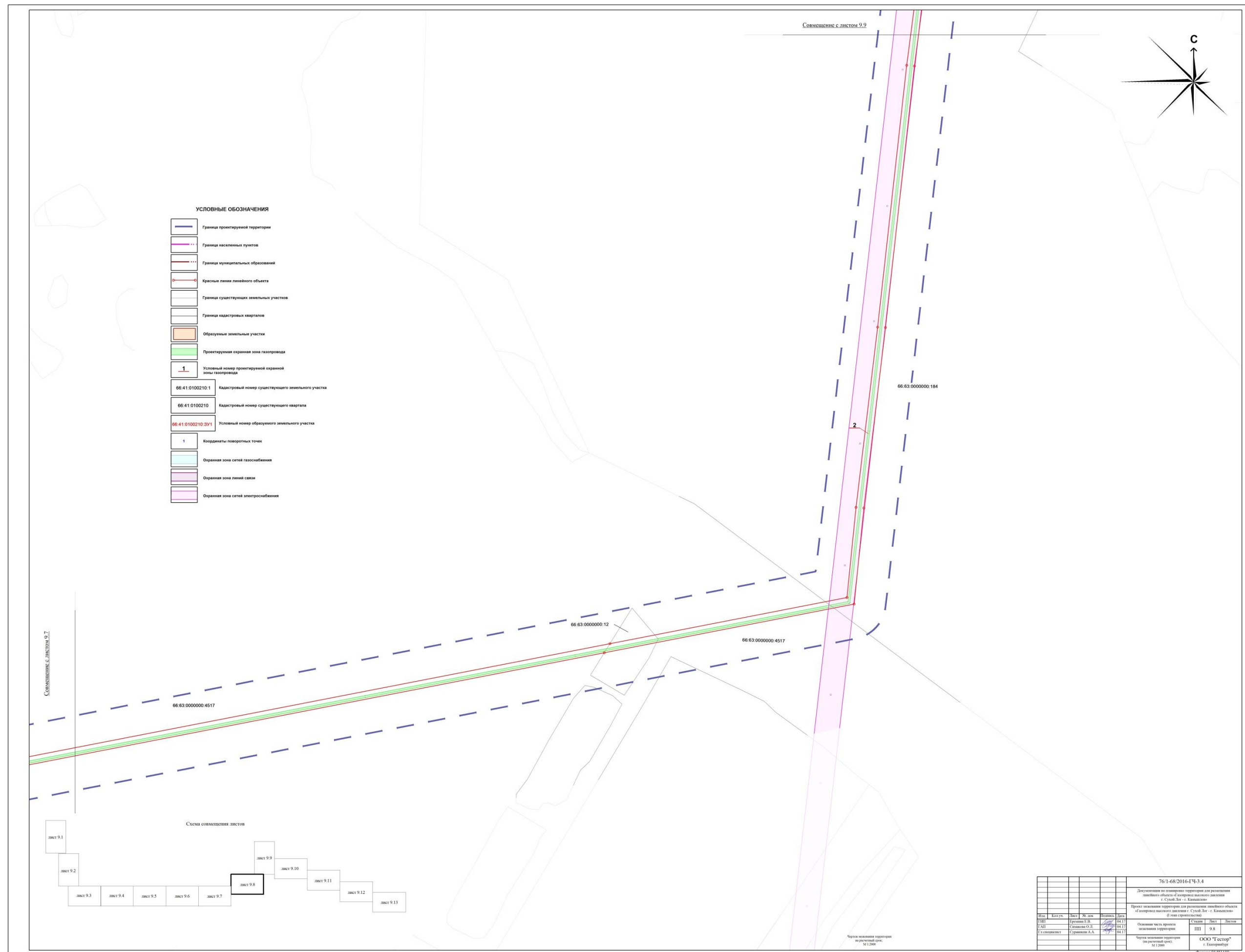


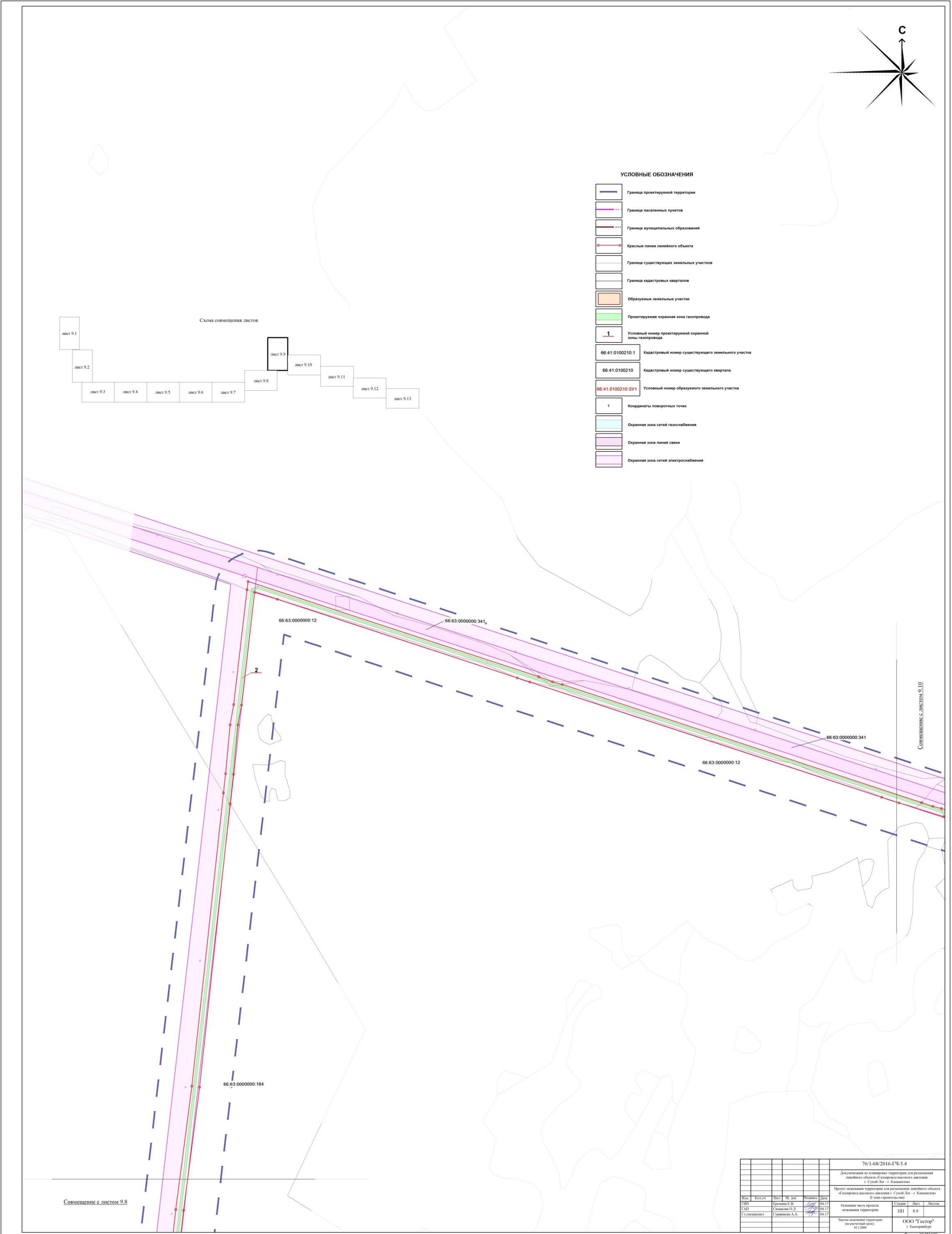






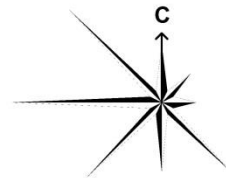












Совмещение с листом 9.13

| УСЛОВНЫЕ ОБОЗНАЧЕНИЯ | |
|---|--|
|  | Граница проектируемой территории |
|  | Граница населенных пунктов |
|  | Граница муниципальных образований |
|  | Красные линии линейного объекта |
|  | Граница существующих земельных участков |
|  | Граница кадастровых кварталов |
|  | Образующие земельные участки |
|  | Проектируемая охранная зона газопровода |
|  | Условный номер проектируемой охранной зоны газопровода |
| 66-41:0100210:1 | Кадастровый номер существующего земельного участка |
| 66-41:0100210 | Кадастровый номер существующего квартала |
| 66-41:0100210:2У1 | Условный номер образуемого земельного участка |
|  | Координаты поворотных точек |
|  | Охранная зона сетей газоснабжения |
|  | Охранная зона линий связи |
|  | Охранная зона сетей электроснабжения |

Схема совмещения листов

[illegible]



УТВЕРЖДЕНА
постановлением Правительства
Свердловской области
от 07.12.2017 № 916-ПП
«Об утверждении основной части
проекта планировки территории
для размещения линейного объекта
«Газопровод высокого давления
г. Сухой Лог – г. Камышлов»
(I, II, III этапы строительства)
и проекта межевания территории
для размещения линейного объекта
«Газопровод высокого давления
г. Сухой Лог – г. Камышлов»
(I, II, III этапы строительства)

ОСНОВНАЯ ЧАСТЬ
проекта планировки территории для размещения линейного объекта
«Газопровод высокого давления г. Сухой Лог – г. Камышлов»
(II этап строительства)

1. Положения о размещении линейного объекта (пояснительная записка), том 1, шифр 76/2-68/2016-ТЧ-1 (приложение № 1).
2. Основной чертеж проекта планировки территории, масштаб 1:2000, шифр 76/2-68/2016-ГЧ-1.1 (приложение № 2).
3. Разбивочный чертеж красных линий, масштаб 1:2000, шифр 76/2-68/2016-ГЧ-1.2 (приложение № 3).

Приложение № 1
к основной части проекта
планировки территории
для размещения линейного объекта
«Газопровод высокого давления
г. Сухой Лог – г. Камышлов»
(II этап строительства)

Положения о размещении линейного объекта
(пояснительная записка), том 1, шифр 76/2-68/2016-ТЧ-1

**Общество с ограниченной ответственностью
«Гестор»**



Заказчик: Акционерное общество «ГАЗЭКС»





**Документация по планировке территории для размещения линейного
объекта «Газопровод высокого давления г. Сухой Лог – г. Камышлов»**

ПРОЕКТ
планировки территории для размещения линейного объекта
«Газопровод высокого давления г. Сухой Лог – г. Камышлов»
(II этап строительства). Основная часть

Положения о размещении линейного объекта

Пояснительная записка. Том 1. Шифр 76/2-68/2016-ТЧ-1

Список разработчиков

| Раздел проекта | Должность | Фамилия | Подпись |
|----------------------------------|--------------------------------|----------------|---|
| Руководитель | Директор | Вахрушева Н.А. |  |
| Руководитель проекта | Главный градостроитель проекта | Суравикин А.А. |  |
| Архитектурно-планировочная часть | Главный архитектор проекта | Симакова О.Л. |  |
| Инженерные сети | Главный инженер проекта | Еремина Е.В. |  |

Состав документации по планировке территории

| № п\п | Наименование | Масштаб | Количество листов | Гриф секретности |
|----------|--|---------|----------------------|---------------------|
| 1. | Материалы основной части проекта планировки территории | | | |
| 1.1. | Проект планировки территории для размещения линейного объекта «Газопровод высокого давления г. Сухой Лог – г. Камышлов». Основная часть. Том 1. Шифр 76/2-68/2016-ГЧ-1 | - | 17 | несекретно |
| 1.2. | Основной чертеж проекта планировки территории. Шифр 76/2-68/2016-ГЧ-1.1 | 1:2000 | 4 | несекретно |
| 1.3 | Разбивочный чертеж красных линий Шифр 76/2-68/2016-ГЧ-1.2 | 1:2000 | 4 | несекретно |
| 2. | Материалы по обоснованию проекта планировки территории | | | |
| 2.1. | Проект планировки территории для размещения линейного объекта «Газопровод высокого давления г. Сухой Лог – г. Камышлов». Материалы по обоснованию. Том 2. Шифр 76/2-68/2016-ГЧ-2 | - | 39 | несекретно |
| 2.2. | Схема расположения элемента планировочной структур, включающая в себя «Схему расположения элемента планировочной структуры (проектируемой территории)» и «Схему размещения ближайших предприятий технического и социального обслуживания». Шифр 76/2-68/2016-ГЧ-2.1 | 1:30000 | 1 | несекретно |
| 2.3. | Схема использования и состояния территории в период подготовки проекта планировки (опорный план). Шифр 76/2-68/2016-ГЧ-2.2 | 1:2000 | 4 | несекретно |
| 2.4. | Схема развития инженерной инфраструктуры. Шифр 76/2-68/2016-ГЧ-2.3 | 1:2000 | 4 | несекретно |
| 2.5. | Схема границ зон с особыми условиями использования территории, включающая в себя «Схему организации улично-дорожной сети», «Схему вертикальной планировки и инженерной подготовки территории», «Схему границ территорий объектов культурного наследия» и «Схему границ зон с особыми условиями использования территории». Шифр 76/2-68/2016-ГЧ-2.4 | 1:2000 | 4 | несекретно |
| 3. | Материалы проекта межевания | | | |
| 3.1. | Проект межевания территории для размещения линейного объекта «Газопровод высокого давления г. Сухой Лог – г. Камышлов». Том 3. Шифр 76/2-68/2016-ГЧ-3 | - | 26 | несекретно |
| 3.2. | Схема фактического использования территории. Шифр 76/2-68/2016-ГЧ-3.1 | 1:2000 | 4 | несекретно |
| 3.3. | Чертеж межевания территории (формирование границ земельных участков и частей | 1:2000 | 4 | несекретно |

| | | | | |
|------|---|--------|---|------------|
| | земельных участков на период строительства). Шифр 76/2-68/2016-ГЧ-3.2 | | | |
| 3.4. | Чертеж межевания территории (формирование земельных участков, подлежащих изъятию для государственных нужд на период строительства). Шифр 76/2-68/2016-ГЧ-3.3 | 1:2000 | 4 | несекретно |
| 3.5. | Чертеж межевания территории (на расчетный срок). Шифр 76/2-68/2016-ГЧ-3.4 | 1:2000 | 4 | несекретно |

Содержание

| | |
|--|-----|
| Введение..... | 184 |
| I. Размещение линейного объекта | 187 |
| 1. Описание и характеристика границы зоны планируемого размещения линейного объекта..... | 187 |
| 2. Сведения о зонах размещения линейного объекта..... | 187 |
| 3. Сведения о зонах с особыми условиями использования территории | 189 |
| 4. Сведения о красных линиях линейного объекта | 189 |
| 5. Сведения о градостроительных регламентах, установленных Правилами землепользования и застройки..... | 191 |
| II. Характеристика планируемого развития зоны размещения линейного объекта..... | 192 |
| 6. Параметры линейного объекта | 192 |
| 7. Параметры улицы, пешеходных зон, сооружений и коммуникаций транспорта..... | 192 |
| 8. Параметры объектов инженерно-технического обеспечения | 192 |
| 9. Параметры социальной инфраструктуры и благоустройства территории линейного объекта..... | 193 |
| 10. Сведения о планируемом установлении границ зон с особыми условиями использования территории..... | 193 |
| 11. Границы территорий общего пользования..... | 193 |
| 12. Основные технико-экономические показатели территории для размещения линейного объекта «Газопровод высокого давления г. Сухой Лог – г. Камышлов (II этап строительства)»..... | 193 |
| III. Очередность строительства линейного объекта | 194 |
| Список используемых сокращений..... | 195 |

Введение

Документация по планировке территории для размещения линейного объекта инженерной инфраструктуры регионального значения «Газопровод высокого давления г. Сухой Лог – г. Камышлов» (далее – линейный объект) разработана в рамках договора оказания услуг на выполнение работ по разработке документации по планировке территории для размещения линейного объекта «Газопровод высокого давления г. Сухой Лог – г. Камышлов» между заказчиком – Акционерным обществом «ГАЗЭКС» и проектировщиком – обществом с ограниченной ответственностью «Гестор» на основании приказов Министерства строительства и развития инфраструктуры Свердловской области от 08.06.2016 № 409-П «О принятии решения о подготовке документации по планировке территории для размещения линейного объекта «Газопровод высокого давления г. Сухой Лог – г. Камышлов» и от 01.12.2016 № 952-П «О внесении изменений в приказ Министерства строительства и развития инфраструктуры Свердловской области от 08.06.2016 № 409-П «О принятии решения о подготовке документации по планировке территории для размещения линейного объекта «Газопровод высокого давления г. Сухой Лог – г. Камышлов».

На основании статьи 12 Закона Свердловской области от 04 июля 2016 года № 76-ОЗ «О видах объектов регионального значения и местного значения, подлежащих отображению на документах территориального планирования Свердловской области и муниципальных образований, расположенных на территории Свердловской области» линейный объект относится к объектам регионального значения.

Разработка документации по планировке территории для размещения линейного объекта выполнена в три этапа:

1 этап (ориентировочная протяженность 32 км): участок линейного объекта от газораспределительной станции в г. Сухой Лог до отключающего устройства ПК 145 железнодорожной станции Пышминская, Камышловский муниципальный район;

2 этап (ориентировочная протяженность 8 км): участок линейного объекта от отключающего устройства ПК 145 железнодорожной станции Пышминская, Камышловский муниципальный район до отключающего устройства ПК 223;

3 этап (ориентировочная протяженность 16 км) от отключающего устройства ПК 223 до ГГРП-1 с. Обуховское и ГГРП-2 г. Камышлов.

Целью разделения документации по планировке территории для размещения линейного объекта на этапы являются различные сроки строительства и введения в эксплуатацию линейного объекта.

Целью разработки проекта планировки территории является определение зоны планируемого размещения линейного объекта регионального значения и установление параметров его планируемого развития.

Целью разработки проекта межевания территории является определение местоположения границ образуемых земельных участков и частей земельных участков.

При разработке настоящего проекта учтены следующие нормативные правовые акты и нормативные материалы:

Градостроительный кодекс Российской Федерации;

Водный кодекс Российской Федерации;

Земельный кодекс Российской Федерации;

Федеральный закон от 22 июля 2008 года № 123 «Технический регламент о требованиях пожарной безопасности»;

СНиП 11-04-2003. Строительные нормы и правила. «Инструкция о порядке разработки, согласования, экспертизы и утверждения градостроительной документации»;

СП 48.13330.2011. Свод правил. «Организация строительства». Актуализированная редакция СНиП 12-01-2004;

СП 42.13330.2011. Свод правил. «Градостроительство. Планировка и застройка городских и сельских поселений». Актуализированная редакция СНиП 2.07.01-89*;

СП 62.13330.2011. Свод правил. «Газораспределительные системы»;

Постановление Правительства Свердловской области от 15.03.2010 № 380-ПП «Об утверждении нормативов градостроительного проектирования Свердловской области»;

Постановление Правительства Российской Федерации от 20.11.2000 № 87 «Об утверждении правил охраны газораспределительных сетей»;

РДС 30-201-98 «Инструкция о порядке проектирования и установления красных линий в городах и других поселениях Российской Федерации»;

Приказ Министерства строительства и жилищно-коммунального хозяйства Российской Федерации от 25.04.2017 № 742/пр «О Порядке установления и отображения красных линий, обозначающих границы территорий, занятых линейными объектами и (или) предназначенных для размещения линейных объектов».

Настоящий проект выполнен с учетом следующих документов территориального планирования и документов градостроительного зонирования:

Схема территориального планирования Свердловской области, утвержденная Постановлением Правительства Свердловской области от 31.08.2009 № 1000-ПП «Об утверждении Схемы территориального планирования Свердловской области»;

материалов генерального плана городского округа Сухой Лог, утвержденного решением Думы городского округа Сухой Лог от 09.02.2012 № 438, с учетом утвержденных изменений на момент разработки документации по планировке территории;

материалов генерального плана муниципального образования «Обуховское сельское поселение», утвержденного решением Думы муниципального образования «Обуховское сельское поселение» от 05.12.2012 № 219, с учетом утвержденных изменений на момент разработки документации по планировке территории;

материалов генерального плана Камышловского городского округа, утвержденного решением Думы Камышловского городского округа от 26.12.2012 № 162, с учетом утвержденных изменений на момент разработки документации по планировке территории;

материалов генерального плана городского округа Богданович, утвержденного решением Думы городского округа Богданович от 23.06.2016 № 50, с учетом утвержденных изменений на момент разработки документации по планировке территории;

материалов инженерных изысканий, выполненных обществом с ограниченной ответственностью «Геоплатформа» в 2017 году.

Документация по планировке территории выполнена в местной системе координат (далее – МСК-66).

В настоящем проекте планировке предусмотрено совмещение Схемы организации улично-дорожной сети, размещения парковок (парковочных мест), и движения транспорта, Схемы вертикальной планировки и инженерной подготовки территории со Схемой границ зон с особыми условиями использования территории. Также совмещена Схема границ территорий объектов культурного наследия со Схемой расположения элемента планировочной структуры (проектируемой территории).

I. Размещение линейного объекта

1. Описание и характеристика границы зоны планируемого размещения линейного объекта

Целью разработки проекта планировки территории является определение зоны планируемого размещения линейного объекта регионального значения и установление параметров его планируемого развития.

Участок проектирования линейного объекта расположен на территориях муниципального образования «Калиновское сельское поселение» и муниципального образования «Обуховское сельское поселение», входящие в состав Камышловского муниципального района Свердловской области.

Проектируемый газопровод высокого давления I и II категории с условным диаметром 426 мм предназначен для стабильной работы существующих газораспределительных сетей города Камышлова.

Начальной точкой трассы является существующая газораспределительная станция в городе Сухой Лог. Конечной точкой трассы являются существующие главные газораспределительные пункты в селе Обуховское и городе Камышлове.

Настоящим проектом планировки предусмотрено строительство II этапа планируемого газопровода.

Начальная точка трассы II этапа расположена в районе железнодорожной ветки Екатеринбург – Тюмень в районе станции Пышминская. Конечная точка трассы расположена в районе автомобильной дороги федерального значения Екатеринбург – Тюмень.

Общая ориентировочная протяженность II этапа строительства линейного объекта – 8 000 метров, площадь зоны планируемого размещения объекта капитального строительства – 48 862 кв. м, ориентировочная площадь охранной зоны газопровода – 31 584 кв. м.

Ширина зоны планируемого размещения линейного объекта принята исходя из расчета размеров земельных участков, предоставляемых для размещения линейного объекта с учетом ширины траншеи под укладку трубопровода, ширины полосы движения строительной техники, ширины зоны отвала грунта. В настоящем проекте ширина зоны планируемого размещения линейного объекта составляет 15 метров – по землям сельскохозяйственного назначения и землям промышленности, энергетики, транспорта, связи, радиовещания, телевидения, информатики, земли для обеспечения космической деятельности, земли обороны, безопасности и земли иного специального назначения.

2. Сведения о зонах размещения линейного объекта

Трасса II этапа планируемого линейного объекта расположена на территориях муниципального образования «Калиновское сельское поселение» и муниципального образования «Обуховское сельское поселение», входящие в состав Камышловского муниципального района Свердловской области.

Элементы планируемого газопровода располагаются на земельных участках, относящихся к категориям земель – земли сельскохозяйственного назначения и земли промышленности, энергетики, транспорта, связи, радиовещания, телевидения, информатики, земли для обеспечения космической деятельности, земли обороны, безопасности и земли иного специального назначения.

В рамках проекта планировки территории для размещения линейного объекта, развитие жилой застройки и объектов социального и культурно-бытового обслуживания не предполагается, в связи с чем расчет на указанные объекты не выполнен. На графических материалах функциональные зоны нанесены в соответствии с генеральными планами муниципальных образований.

В соответствии с Генеральным планом муниципального образования «Калиновское сельское поселение», размещение линейного объекта предусмотрено на землях сельскохозяйственного назначения и землях промышленности, энергетики, транспорта, связи, радиовещания, телевидения, информатики, земли для обеспечения космической деятельности, земли обороны, безопасности и земли иного специального назначения. Фрагмент Схемы Генерального плана муниципального образования «Калиновское сельское поселение» приведен на рисунке 1.

В соответствии с Генеральным планом муниципального образования «Обуховское сельское поселение», размещение линейного объекта предусмотрено на землях сельскохозяйственного назначения. Фрагмент Схемы Генерального плана муниципального образования «Обуховское сельское поселение» приведен на рисунке 2.



Рис. 1. «Схема Генерального плана муниципального образования «Калиновское сельское поселение» (фрагмент)



Рис. 2. «Схема Генерального плана муниципального образования «Обуховское сельское поселение» (фрагмент)

Сведения о необходимости разработки и согласования специальных технических условий: затраты, связанные со сносом зданий и сооружений, переселением людей, переносом сетей инженерно-технического обеспечения не потребуются.

3. Сведения о зонах с особыми условиями использования территории

В границах проектируемой территории установлены следующие зоны с особыми условиями использования:

в соответствии с Постановлением Правительства Российской Федерации от 24.02.2009 № 160 «О порядке установления охранных зон объектов электросетевого хозяйства и особых условий использования земельных участков, расположенных в границах таких зон» на трассах воздушных линий электропередачи устанавливается охранная зона в виде части поверхности участка земли и воздушного пространства, ограниченной параллельными вертикальными плоскостями, отстоящими по обе стороны линии электропередачи от крайних проводов при неотклоненном их положении на расстоянии от ВЛ напряжением 1-20 кВ – 10 метров; от ВЛ 110 кВ – 20 метров.

в соответствии с Постановлением Правительства Российской Федерации от 20.11.2000 № 878 «Об утверждении Правил охраны газораспределительных сетей» для подземных газопроводов устанавливается охранная зона в размере 3 м со стороны провода и 2 м – с противоположной стороны; для наружных газопроводов охранная зона составляет – 2 м в обе стороны.

4. Сведения о красных линиях линейного объекта

Согласно Градостроительному Кодексу Российской Федерации красными линиями являются линии, которые обозначают существующие, планируемые (изменяемые, вновь образуемые) границы территорий общего пользования, границы земельных участков, на которых расположены линии электропередачи, линии связи (в том числе линейно-кабельные сооружения), трубопроводы, автомобильные дороги, железнодорожные линии и другие подобные сооружения.

В настоящем проекте предусмотрено установление красных линий, которые обозначают границы территорий, предназначенных для строительства линейного объекта и установлены по границам зон планируемого размещения линейного объекта.

Границы красных линий приведены в графической части на разбивочном чертеже красных линий, масштаб 1:2000, шифр 76/2-68/2016-ГЧ-1.2. Ведомость координат поворотных точек красных линий в границах проектирования в МСК-66 приведена в таблице 1.

Таблица 1

Ведомость координат поворотных точек красных линий

| Номер поворотной точки | X | Y |
|------------------------|-----------|------------|
| 1 | 2 | 3 |
| 1 | 390334,91 | 1643656,88 |
| 2 | 390320,01 | 1643661,93 |
| 3 | 390309,11 | 1643666,31 |
| 4 | 390064,08 | 1643745,89 |
| 5 | 390075,06 | 1643779,94 |
| 6 | 390228,85 | 1643730,25 |
| 7 | 390230,43 | 1643736,05 |
| 8 | 390069,29 | 1643788,10 |
| 9 | 390063,66 | 1643770,65 |
| 10 | 389428,44 | 1644001,39 |
| 11 | 389513,11 | 1646359,13 |
| 12 | 389532,90 | 1646371,06 |
| 13 | 389556,75 | 1647051,71 |
| 14 | 389425,71 | 1647186,70 |
| 15 | 389480,17 | 1647873,53 |
| 16 | 389486,44 | 1648065,27 |
| 17 | 389575,56 | 1648148,04 |
| 18 | 389605,84 | 1648384,25 |
| 19 | 389620,99 | 1648690,70 |
| 20 | 389643,75 | 1649409,68 |
| 21 | 389676,74 | 1650085,85 |
| 22 | 389716,65 | 1650659,59 |
| 23 | 389726,03 | 1650788,32 |
| 24 | 389720,05 | 1650788,50 |
| 25 | 389719,07 | 1650780,89 |
| 26 | 389716,51 | 1650743,95 |
| 27 | 389670,75 | 1650086,23 |
| 28 | 389637,76 | 1649409,95 |
| 29 | 389614,99 | 1648690,91 |
| 30 | 389599,87 | 1648384,90 |
| 31 | 389569,89 | 1648150,95 |
| 32 | 389480,52 | 1648067,97 |
| 33 | 389474,17 | 1647873,79 |
| 34 | 389419,51 | 1647184,47 |

| | | |
|----|-----------|------------|
| 35 | 389550,67 | 1647049,37 |
| 36 | 389527,02 | 1646374,52 |
| 37 | 389507,23 | 1646362,60 |
| 38 | 389422,29 | 1643997,25 |
| 39 | 390061,82 | 1643764,94 |
| 40 | 390056,47 | 1643748,36 |
| 41 | 390006,86 | 1643764,48 |
| 42 | 390004,96 | 1643758,79 |
| 43 | 390333,28 | 1643652,15 |

5. Сведения о градостроительных регламентах, установленных Правилами землепользования и застройки

Территория проектирования II этапа расположена на территориях муниципального образования «Калиновское сельское поселение» и муниципального образования «Обуховское сельское поселение», входящие в состав Камышловского муниципального района Свердловской области.

Настоящим проектом линейный объект предусмотрен к размещению в следующих территориальных зонах:

СУ – сельскохозяйственные угодья;

Т-2 – зона объектов железнодорожного транспорта;

СХ – территория сельскохозяйственных угодий.

В соответствии с Правилами землепользования и застройки муниципальных образований, линейный объект расположен на землях, на которые действие градостроительных регламентов не распространяется и для которых градостроительные регламенты не устанавливаются, а именно на защитных полосах лесов, расположенных вдоль железнодорожных путей общего пользования, автомобильных дорог общего пользования, находящихся в собственности субъектов Российской Федерации.

Согласно материалам Генерального плана муниципального образования «Калиновское сельское поселение» и материалам Генерального плана муниципального образования «Обуховское сельское поселение» трасса линейного объекта за границами населенных пунктов проходит по землям сельскохозяйственного назначения и землям промышленности, энергетики, транспорта, связи, радиовещания, телевидения, информатики, земли для обеспечения космической деятельности, земли обороны, безопасности и земли иного специального назначения.

В соответствии с частью 6 статьи 36 Градостроительного кодекса Российской Федерации градостроительные регламенты не устанавливаются для земель лесного фонда, земель, покрытых поверхностными водами, земель запаса, земель особо охраняемых природных территорий (за исключением земель лечебно-оздоровительных местностей и курортов), сельскохозяйственных угодий в составе земель сельскохозяйственного назначения, земельных участков, расположенных в границах особых экономических зон и территорий опережающего социально-экономического развития.

II. Характеристика планируемого развития зоны размещения линейного объекта

6. Параметры линейного объекта

Основные параметры линейного объекта определяются в соответствии с техническим заданием на выполнение работ по разработке документации по планировке территории, с учетом уточнения по материалам настоящего проекта.

Основные характеристики проектируемого линейного объекта:

Ориентировочная протяженность II этапа – 8 км;

Давление высокое категории I (1,2МПа) и II (1,2МПа);

Способ прокладки трубопровода – подземный и наземный;

Газопровод полиэтиленовый и стальной диаметром 426 мм, с переврезками в существующие газопроводы диаметром 89; 219; 57; 76; 114; 273; 325 мм.

7. Параметры улицы, пешеходных зон, сооружений и коммуникаций транспорта

Развитие транспортной инфраструктуры настоящим проектом планировки не предусмотрено.

Проектируемый линейный объект на своем протяжении пересекает ряд существующих транспортных сооружений:

Объекты железнодорожного транспорта (технические условия открытого акционерного общества «Свердловская железная дорога» (письмо от 20.01.2011 № 57/ нг):

железная дорога на перегоне Пышминская – Еланский.

Пересечение железной дороги предусмотрено методом наклонно-направленного бурения.

8. Параметры объектов инженерно-технического обеспечения

Развитие и переустройство существующих инженерных коммуникаций настоящим проектом не предусмотрено.

Проектируемый линейный объект на своем протяжении пересекает ряд существующих коммуникаций:

Объекты электроснабжения (технические условия открытого акционерного общества «Межрегиональная распределительная сетевая организация Урала» (письмо от 27.07.2012 № 81/5112):

воздушная линия электропередачи ВЛ-110 кВ Сирень – Черданцы;

воздушная линия электропередачи ВЛ-110 кВ Сирень – Ялунино;

воздушная линия электропередачи ВЛ-110 кВ Еланская - Камышлов;

воздушная линия электропередачи ВЛ-110 кВ Дубровная – Еланская;

воздушная линия электропередачи на участке ВЛ-10 кВ ф. Октябрьский.

9. Параметры социальной инфраструктуры и благоустройства территории линейного объекта

Настоящим проектом предусмотрено восстановление всех нарушенных при строительстве существующих элементов благоустройства.

10. Сведения о планируемом установлении границ зон с особыми условиями использования территории

В соответствии с требованиями Постановления Правительства Российской Федерации от 20.11.2000 № 878 «Об утверждении Правил охраны газораспределительных сетей» в границах проектируемой территории устанавливаются следующие зоны с особыми условиями использования территории:

охранная зона газопровода (постоянная) – 4 метра при стальном исполнении объекта;

охранная зона газопровода (постоянная) – 5 метров при полиэтиленовом исполнении объекта;

охранная зона, проходящего по лесам и древесно-кустарниковой растительности - в виде просек шириной 6 метров, по 3 метра с каждой стороны газопровода.

11. Границы территорий общего пользования

Проектируемый линейный объект не располагается на территориях общего пользования.

12. Основные технико-экономические показатели территории для размещения линейного объекта «Газопровод высокого давления г. Сухой Лог – г. Камышлов (II этап строительства)»

| № п/п | Наименование | Единицы измерения | Показатель |
|---|---|-------------------|------------|
| 1 | Территория в границах проекта | га | 112 |
| 2 | Ориентировочная протяженность трассы газопровода* | м | 8 000 |
| 3 | Площадь зоны планируемого размещения объекта капитального строительства (временный отвод) | кв. м | 48 862 |
| 4 | Площадь охранной зоны газопровода (постоянный отвод)* | кв. м | 31 584 |
| *Показатели уточняются на дальнейших стадиях проектирования | | | |

III. Очередность строительства линейного объекта

Строительство II этапа линейного объекта регионального значения проектом планировки предусмотрено одной очередью.

Начальная точка трассы расположена в районе железнодорожной ветки Екатеринбург – Тюмень в районе станции Пышминская. Конечная точка трассы расположена в районе автомобильной дороги федерального значения Екатеринбург – Тюмень.

Ориентировочная протяженность сети газопровода – 8 000 метров, площадь зоны планируемого размещения объекта капитального строительства – 48 862 кв. м, ориентировочная площадь охранной зоны газопровода – 31 584 кв. м.

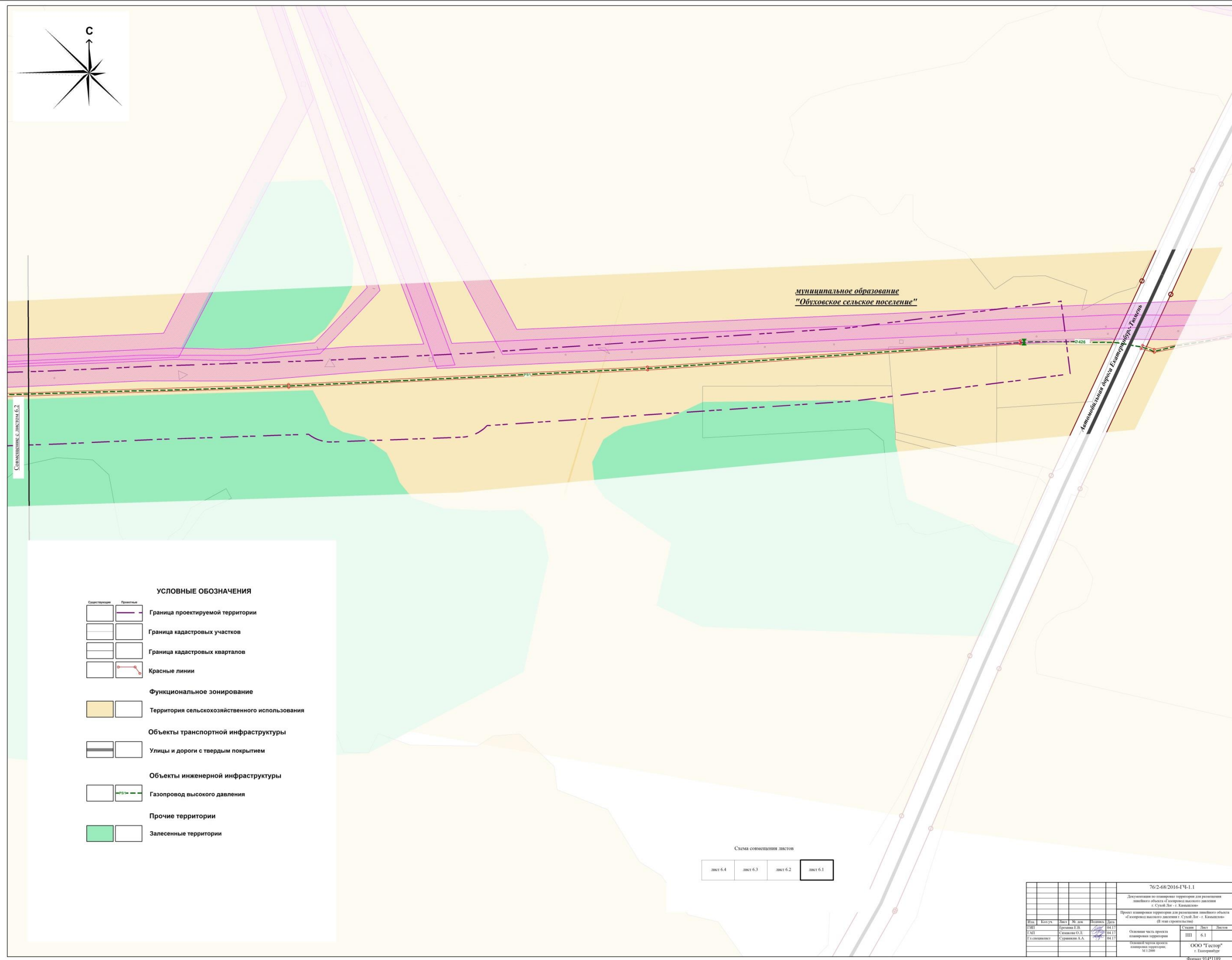
Срок строительства – II квартал 2018 года.

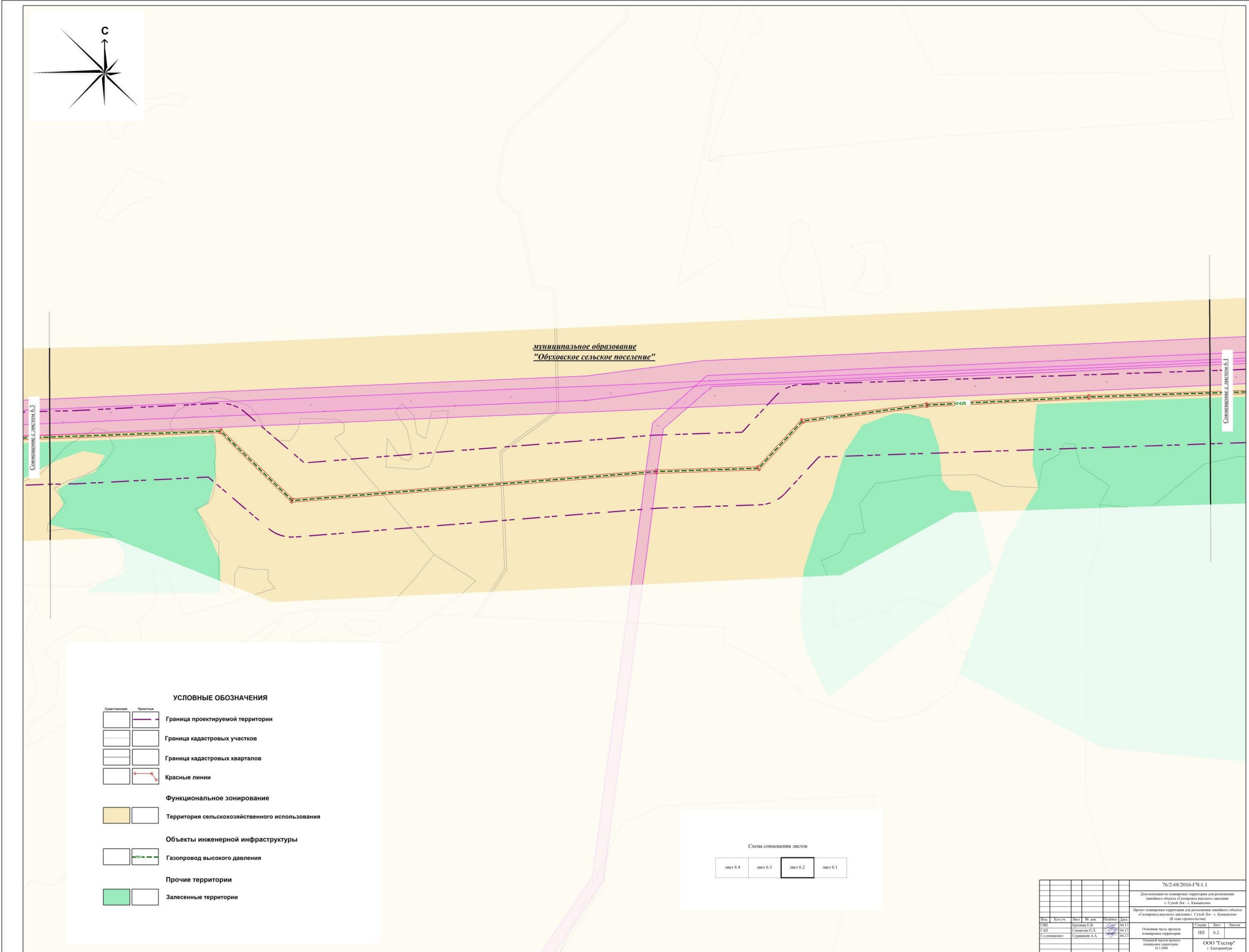
Список используемых сокращений

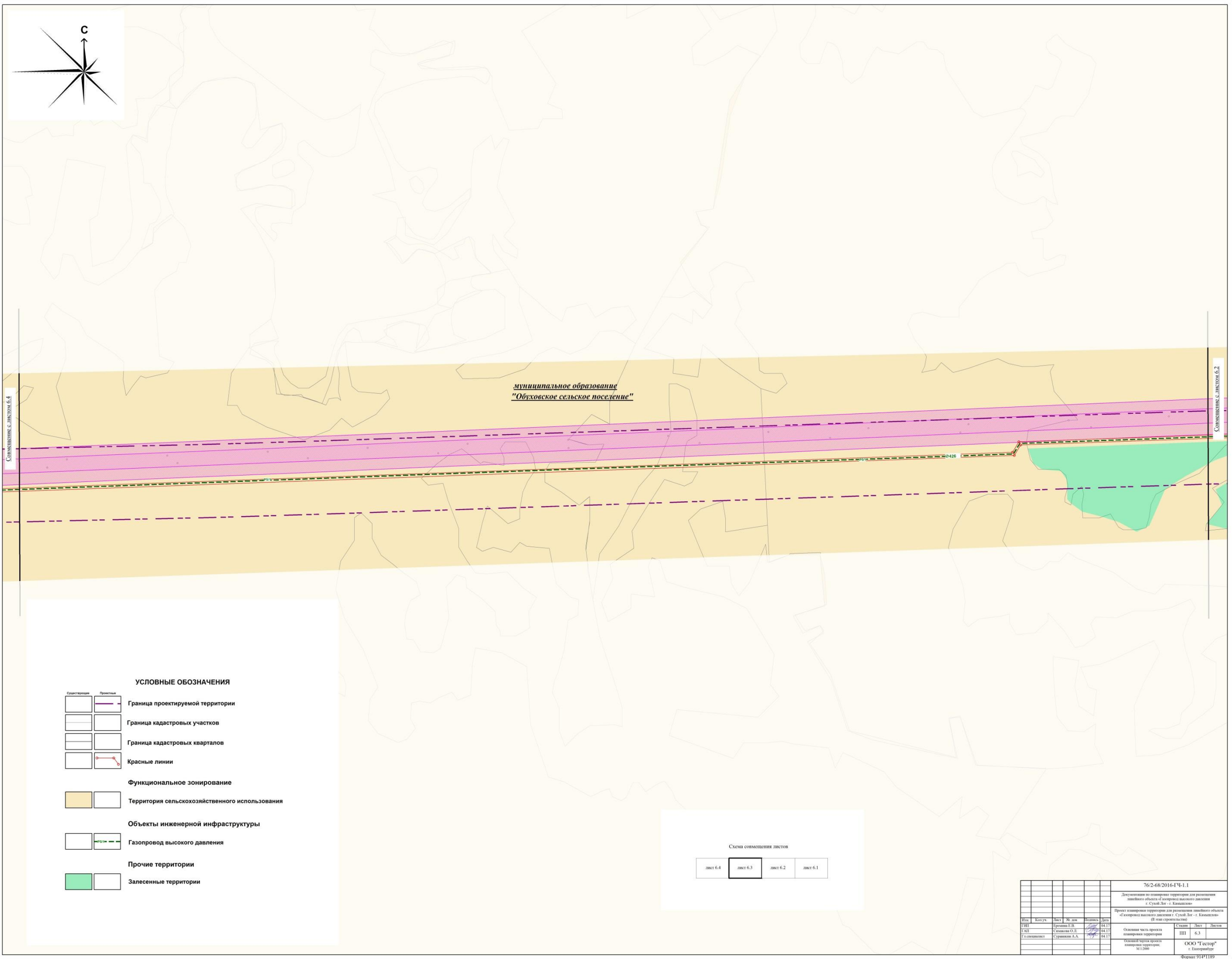
га – гектар;
кв. м – квадратный метр;
км – километр;
м – метр;
мм – миллиметр;
д. – деревня;
г. – город;
с. – село;
р.п. – рабочий поселок;
кВ – киловольт;
ВЛ – воздушная линия электропередачи;
ЛЭП – линия электропередачи;
МПа – мегапаскаль;
ГГРП – главный газорегуляторный пункт;
ПК – пикет.

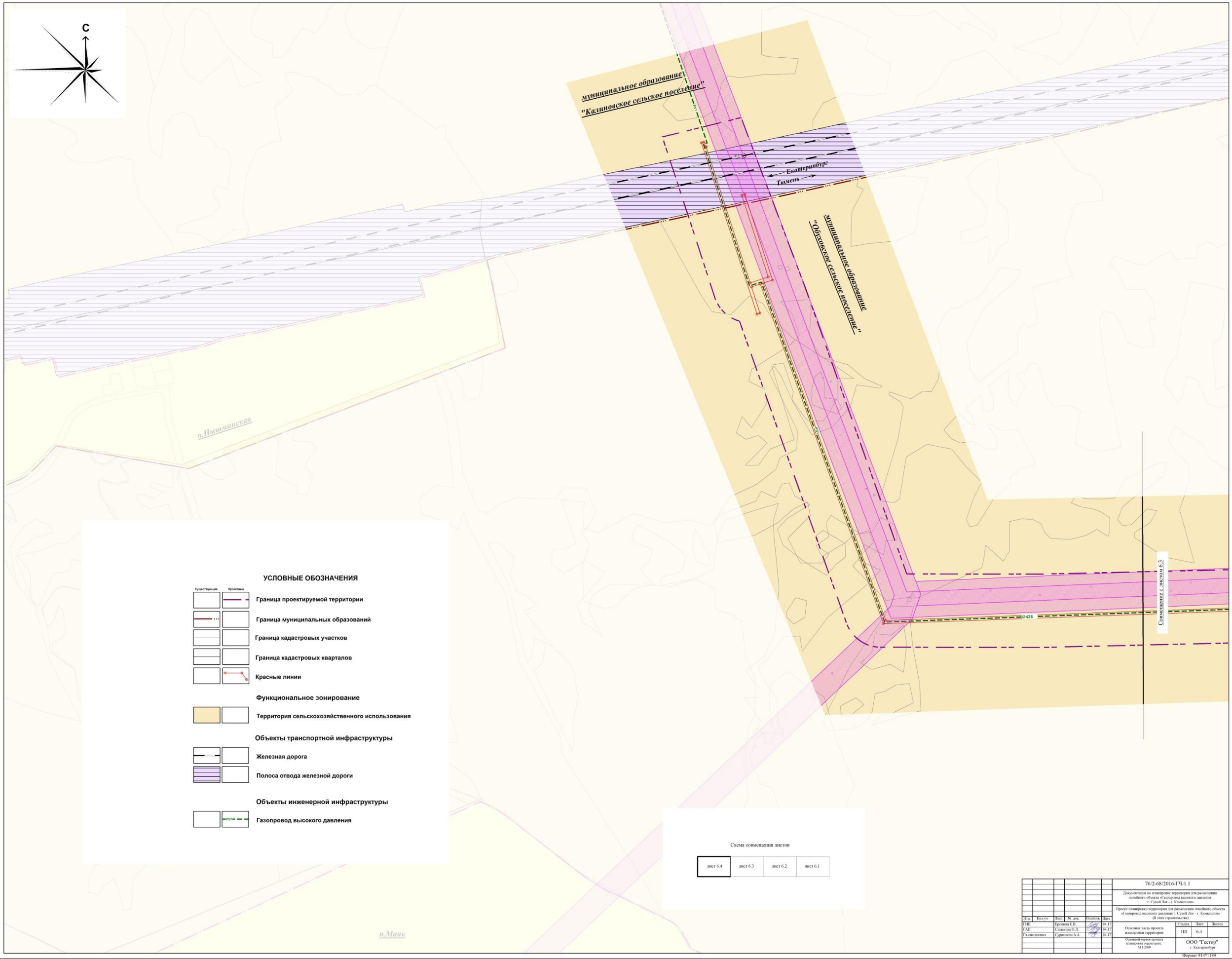
Приложение № 2
к основной части проекта
планировки территории
для размещения линейного объекта
«Газопровод высокого давления
г. Сухой Лог – г. Камышлов»
(II этап строительства)

Основной чертеж проекта планировки территории, масштаб 1:2000,
шифр 76/2-68/2016-ГЧ-1.1



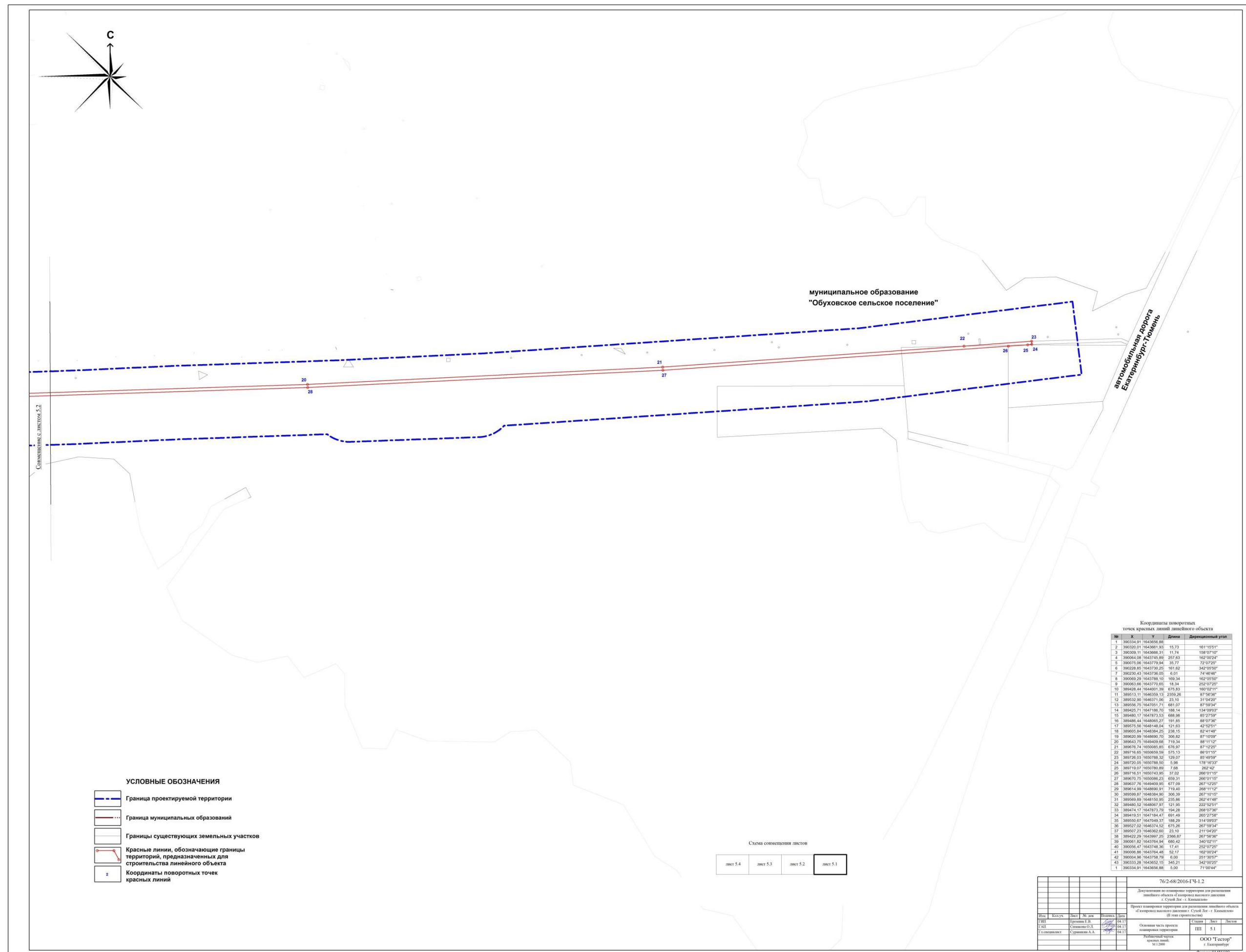





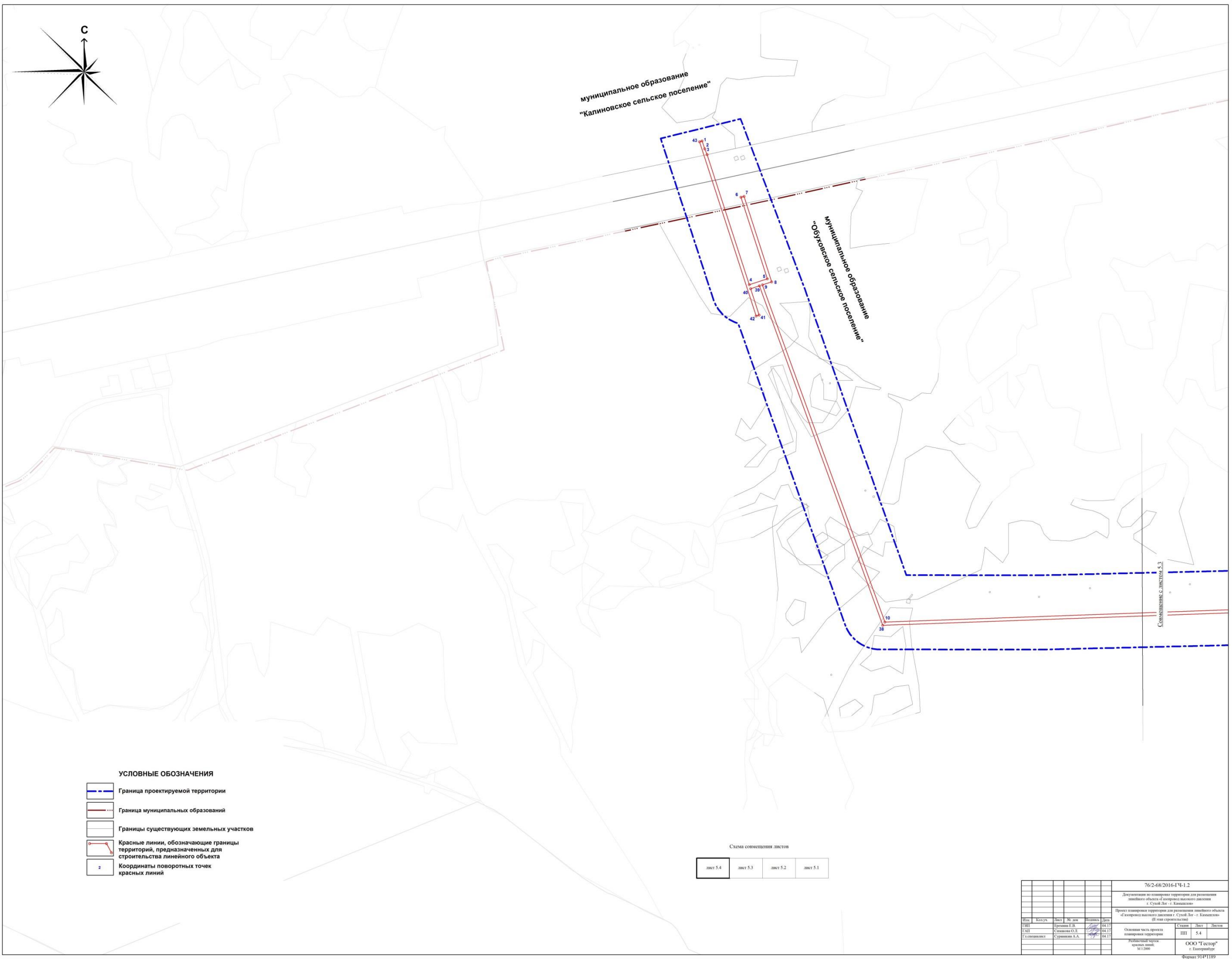


Приложение № 3
к основной части проекта
планировки территории
для размещения линейного объекта
«Газопровод высокого давления
г. Сухой Лог – г. Камышлов»
(II этап строительства)

Разбивочный чертеж красных линий, масштаб 1:2000, шифр 76/2-68/2016-ГЧ-1.2







УТВЕРЖДЕН

постановлением Правительства
Свердловской области
от 07.12.2017 № 916-ПП
«Об утверждении основной части
проекта планировки территории
для размещения линейного объекта
«Газопровод высокого давления
г. Сухой Лог – г. Камышлов»
(I, II, III этапы строительства)
и проекта межевания территории
для размещения линейного объекта
«Газопровод высокого давления
г. Сухой Лог – г. Камышлов»
(I, II, III этапы строительства)

ПРОЕКТ

**межевания территории для размещения линейного объекта
«Газопровод высокого давления г. Сухой Лог – г. Камышлов»
(II этап строительства)**

1. Сведения об образуемых и изменяемых земельных участках и их частях (пояснительная записка), том 3, шифр 76/2-68/2016-ГЧ-3 (приложение № 1).

2. Чертеж межевания территории (формирование границ земельных участков и частей земельных участков на период строительства), масштаб 1:2000, шифр 76/2-68/2016-ГЧ-3.2 (приложение № 2).

3. Чертеж межевания территории (формирование земельных участков, подлежащих изъятию для государственных нужд на период строительства), масштаб 1:2000, шифр 76/2-68/2016-ГЧ-3.3 (приложение № 3).

4. Чертеж межевания территории (на расчетный срок), масштаб 1:2000, шифр 76/2-68/2016-ГЧ-3.4 (приложение № 4).

Приложение № 1
к проекту межевания территории
для размещения линейного объекта
«Газопровод высокого давления
г. Сухой Лог – г. Камышлов»
(II этап строительства)

Сведения об образуемых и изменяемых земельных участках и их частях
(пояснительная записка), том 3, шифр 76/2-68/2016-ТЧ-3

**Общество с ограниченной ответственностью
«Гестор»**



Заказчик: Акционерное общество «ГАЗЭКС»

**Документация по планировке территории для размещения линейного
объекта «Газопровод высокого давления г. Сухой Лог – г. Камышлов»**





**ПРОЕКТ
межевания территории для размещения линейного объекта
«Газопровод высокого давления г. Сухой Лог – г. Камышлов»
(II этап строительства)**

**Сведения об образуемых и изменяемых земельных участках
и их частях**

Пояснительная записка. Том 3. Шифр 76/2-68/2016-ТЧ-3

Екатеринбург, 2017

Список разработчиков

| Раздел проекта | Должность | Фамилия | Подпись |
|----------------------------------|--------------------------------|----------------|---|
| Руководитель | Директор | Вахрушева Н.А. |  |
| Руководитель проекта | Главный градостроитель проекта | Суравикин А.А. |  |
| Архитектурно-планировочная часть | Главный архитектор проекта | Симакова О.Л. |  |
| Инженерные сети | Главный инженер проекта | Еремина Е.В. |  |

Состав документации по планировке территории

| № п/п | Наименование | Масштаб | Количество листов | Гриф секретности |
|----------|--|---------|----------------------|---------------------|
| 1. | Материалы основной части проекта планировки территории | | | |
| 1.1. | Проект планировки территории для размещения линейного объекта «Газопровод высокого давления г. Сухой Лог – г. Камышлов». Основная часть. Том 1. Шифр 76/2-68/2016-ГЧ-1 | - | 17 | несекретно |
| 1.2. | Основной чертеж проекта планировки территории. Шифр 76/2-68/2016-ГЧ-1.1 | 1:2000 | 4 | несекретно |
| 1.3. | Разбивочный чертеж красных линий Шифр 76/2-68/2016-ГЧ-1.2 | 1:2000 | 4 | несекретно |
| 2. | Материалы по обоснованию проекта планировки территории | | | |
| 2.1. | Проект планировки территории для размещения линейного объекта «Газопровод высокого давления г. Сухой Лог – г. Камышлов». Материалы по обоснованию. Том 2. Шифр 76/2-68/2016-ГЧ-2 | - | 39 | несекретно |
| 2.2. | Схема расположения элемента планировочной структур, включающая в себя «Схему расположения элемента планировочной структуры (проектируемой территории)» и «Схему размещения ближайших предприятий технического и социального обслуживания». Шифр 76/2-68/2016-ГЧ-2.1 | 1:30000 | 1 | несекретно |
| 2.3. | Схема использования и состояния территории в период подготовки проекта планировки (опорный план). Шифр 76/2-68/2016-ГЧ-2.2 | 1:2000 | 4 | несекретно |
| 2.4. | Схема развития инженерной инфраструктуры. Шифр 76/2-68/2016-ГЧ-2.3 | 1:2000 | 4 | несекретно |
| 2.5. | Схема границ зон с особыми условиями использования территории, включающая в себя «Схему организации улично-дорожной сети», «Схему вертикальной планировки и инженерной подготовки территории», «Схему границ территорий объектов культурного наследия» и «Схему границ зон с особыми условиями использования территории». Шифр 76/2-68/2016-ГЧ-2.4 | 1:2000 | 4 | несекретно |
| 3. | Материалы проекта межевания | | | |
| 3.1. | Проект межевания территории для размещения линейного объекта «Газопровод высокого давления г. Сухой Лог – г. Камышлов». Том 3. Шифр 76/2-68/2016-ГЧ-3 | - | 26 | несекретно |
| 3.2. | Схема фактического использования территории. Шифр 76/2-68/2016-ГЧ-3.1 | 1:2000 | 4 | несекретно |
| 3.3. | Чертеж межевания территории (формирование границ земельных участков и частей земельных участков на период строительства). | 1:2000 | 4 | несекретно |

| | | | | |
|------|--|--------|---|------------|
| | Шифр 76/2-68/2016-ГЧ-3.2 | | | |
| 3.4. | Чертеж межевания территории (формирование земельных участков, подлежащих изъятию для государственных нужд на период строительства). Шифр 76/2-68/2016-ГЧ-3.3 | 1:2000 | 4 | несекретно |
| 3.5. | Чертеж межевания территории (на расчетный срок). Шифр 76/2-68/2016-ГЧ-3.4 | 1:2000 | 4 | несекретно |

Содержание

| | |
|---|-----|
| Введение..... | 213 |
| 1. Существующее межевание территории..... | 216 |
| 2.1. Определение территорий, подлежащих межеванию..... | 218 |
| 2.2. Межевание территории на период строительства..... | 218 |
| 2.3. Межевание территории на расчетный срок..... | 219 |
| 3. Предложение по установлению публичных сервитутов | 232 |
| Список используемых сокращений..... | 233 |

Введение

Документация по планировке территории для размещения линейного объекта инженерной инфраструктуры регионального значения «Газопровод высокого давления г. Сухой Лог – г. Камышлов» (далее – линейный объект) разработана в рамках договора оказания услуг на выполнение работ по разработке документации по планировке территории для размещения линейного объекта «Газопровод высокого давления г. Сухой Лог – г. Камышлов» между заказчиком – Акционерным обществом «ГАЗЭКС» и проектировщиком – обществом с ограниченной ответственностью «Гестор» на основании приказов Министерства строительства и развития инфраструктуры Свердловской области от 08.06.2016 № 409-П «О принятии решения о подготовке документации по планировке территории для размещения линейного объекта «Газопровод высокого давления г. Сухой Лог – г. Камышлов» и от 01.12.2016 № 952-П «О внесении изменений в приказ Министерства строительства и развития инфраструктуры Свердловской области от 08.06.2016 № 409-П «О принятии решения о подготовке документации по планировке территории для размещения линейного объекта «Газопровод высокого давления г. Сухой Лог – г. Камышлов».

На основании статьи 12 Закона Свердловской области от 04 июля 2016 года № 76-ОЗ «О видах объектов регионального значения и местного значения, подлежащих отображению на документах территориального планирования Свердловской области и муниципальных образований, расположенных на территории Свердловской области» линейный объект относится к объектам регионального значения.

Разработка документации по планировке территории для размещения линейного объекта выполнена в три этапа:

1 этап (ориентировочная протяженность 32 км): участок линейного объекта от газораспределительной станции в г. Сухой Лог до отключающего устройства ПК 145 железнодорожной станции Пышминская, Камышловский муниципальный район;

2 этап (ориентировочная протяженность 8 км): участок линейного объекта от отключающего устройства ПК 145 железнодорожной станции Пышминская, Камышловский муниципальный район до отключающего устройства ПК 223;

3 этап (ориентировочная протяженность 16 км) от отключающего устройства ПК 223 до ГГРП-1 с. Обуховское и ГГРП-2 г. Камышлов.

Целью разделения документации по планировке территории для размещения линейного объекта на этапы являются различные сроки строительства и введения в эксплуатацию линейного объекта.

Целью разработки проекта планировки территории является определение зоны планируемого размещения линейного объекта регионального значения и установление параметров его планируемого развития.

Целью разработки проекта межевания территории является определение местоположения границ образуемых земельных участков и частей земельных участков.

При разработке настоящего проекта учтены следующие нормативные правовые акты и нормативные материалы:

Градостроительный кодекс Российской Федерации;

Водный кодекс Российской Федерации;

Земельный кодекс Российской Федерации;

Федеральный закон от 22 июля 2008 года № 123 «Технический регламент о требованиях пожарной безопасности»;

СНиП 11-04-2003. Строительные нормы и правила. «Инструкция о порядке разработки, согласования, экспертизы и утверждения градостроительной документации»;

СП 48.13330.2011. Свод правил. «Организация строительства». Актуализированная редакция СНиП 12-01-2004;

СП 42.13330.2011. Свод правил. «Градостроительство. Планировка и застройка городских и сельских поселений». Актуализированная редакция СНиП 2.07.01-89*;

СП 62.13330.2011. Свод правил. «Газораспределительные системы»;

Постановление Правительства Свердловской области от 15.03.2010 № 380-ПП «Об утверждении нормативов градостроительного проектирования Свердловской области»;

Постановление Правительства Российской Федерации от 20.11.2000 № 87 «Об утверждении правил охраны газораспределительных сетей»;

РДС 30-201-98 «Инструкция о порядке проектирования и установления красных линий в городах и других поселениях Российской Федерации»;

Приказ Министерства строительства и жилищно-коммунального хозяйства Российской Федерации от 25.04.2017 № 742/пр «О Порядке установления и отображения красных линий, обозначающих границы территорий, занятых линейными объектами и (или) предназначенных для размещения линейных объектов».

Настоящий проект выполнен с учетом следующих документов территориального планирования и документов градостроительного зонирования:

Схема территориального планирования Свердловской области, утвержденная Постановлением Правительства Свердловской области от 31.08.2009 № 1000-ПП «Об утверждении Схемы территориального планирования Свердловской области»;

материалов генерального плана городского округа Сухой Лог, утвержденного решением Думы городского округа Сухой Лог от 09.02.2012 № 438, с учетом утвержденных изменений на момент разработки документации по планировке территории;

материалов генерального плана муниципального образования «Обуховское сельское поселение», утвержденного решением Думы муниципального образования «Обуховское сельское поселение» от 05.12.2012 № 219, с учетом утвержденных изменений на момент разработки документации по планировке территории;

материалов генерального плана Камышловского городского округа, утвержденного решением Думы Камышловского городского округа от 26.12.2012 № 162, с учетом утвержденных изменений на момент разработки документации по планировке территории;

материалов генерального плана городского округа Богданович, утвержденного решением Думы городского округа Богданович от 23.06.2016 № 50, с учетом утвержденных изменений на момент разработки документации по планировке территории;

материалов инженерных изысканий, выполненных обществом с ограниченной ответственностью «Геоплатформа» в 2017 году.

Документация по планировке территории выполнена в местной системе координат (далее – МСК-66).

В настоящем проекте планировке предусмотрено совмещение Схемы организации улично-дорожной сети, размещения парковок (парковочных мест), и движения транспорта, Схемы вертикальной планировки и инженерной подготовки территории со Схемой границ зон с особыми условиями использования территории. Также совмещена Схема границ территорий объектов культурного наследия со Схемой расположения элемента планировочной структуры (проектируемой территории).

1. Существующее межевание территории

Общая площадь проектируемой территории II этапа составляет 112 га.

Существующее межевание территории выполнено в соответствии с кадастровым планом территории, выданным Федеральной службой государственной регистрации, кадастра и картографии по Свердловской области в электронном виде от 17.11.2016. Описание существующих участков представлено в таблице 1.

Существующее межевание территории представлено на схеме «Схема фактического использования территории», шифр 76/2-68/2016-ГЧ-3.1.

В границах проекта действующие публичные сервитуты отсутствуют.

Ведомость земельных участков, необходимых для строительства линейного объекта

| № земельного участка/ квартала | Кадастровый номер земельного участка/квартала | Категория земель | Местоположение земельного участка | Вид использования земельного участка по документу | Площадь земельного участка, кв. м | Статус земельного участка | Землепользователи земельного участка | Вид права | Форма собственности |
|--------------------------------|---|--|---|--|-----------------------------------|---------------------------|--------------------------------------|-----------------------|---|
| 1 | 66:13:0000000:208 (входящий 66:13:0103002:109) | Земли сельскохозяйственного назначения | обл. Свердловская, р-н Камышловский | Для сельскохозяйственного производства | 1147000 | Ранее учтенный | Физические лица | Долевая собственность | Частная собственность |
| 2 | 66:13:0000000:3 (входящий 66:13:0103002:2) | Земли промышленности, энергетики, транспорта, связи, радиовещания, телевидения, информатики, земли для обеспечения космической деятельности, земли обороны, безопасности и земли иного специального назначения | обл. Свердловская, р-н Камышловский | Для полосы отвода железной дороги | 169800 | Ранее учтенный | Российская Федерация | Аренда ОАО РЖД | Государственная собственность |
| 3 | 66:13:0000000:3 (входящий 66:13:1601001:5) | Земли промышленности, энергетики, транспорта, связи, радиовещания, телевидения, информатики, земли для обеспечения космической деятельности, земли обороны, безопасности и земли иного специального назначения | обл. Свердловская, р-н Камышловский | Для полосы отвода железной дороги | 185000 | Ранее учтенный | Российская Федерация | Аренда ОАО РЖД | Государственная собственность |
| 4 | 66:13:1601001 | - | - | - | 65850030 | - | - | - | Земли, государственная собственность на которые не разграничена |
| 5 | 66:13:0000000:223 (входящий 66:13:1601001:31) | Земли сельскохозяйственного назначения | обл. Свердловская, р-н Камышловский, земли АОЗТ Калиновское (с. Калиновское) | Для сельскохозяйственного производства | 2519100 | Ранее учтенный | Физические лица | Долевая собственность | Частная собственность |
| 6 | 66:13:1601001:796 | Земли сельскохозяйственного назначения | обл. Свердловская, р-н Камышловский, в 500 м северо-западнее западной границы поселка Маяк | Для сельскохозяйственного производства | 26194 | Учтенный | Физические лица | Долевая собственность | Частная собственность |
| 7 | 66:13:1601001:795 | Земли сельскохозяйственного назначения | обл. Свердловская, р-н Камышловский, в 500 м северо-западнее западной границы поселка Маяк | Для сельскохозяйственного производства | 66902 | Учтенный | Физические лица | Долевая собственность | Частная собственность |
| 8 | 66:13:1601001:794 | Земли сельскохозяйственного назначения | обл. Свердловская, р-н Камышловский, в 500 м северо-западнее западной границы поселка Маяк | Для сельскохозяйственного производства | 17001 | Учтенный | Физические лица | Долевая собственность | Частная собственность |
| 9 | 66:13:0000000:223 (входящий 66:13:1601001:48) | Земли сельскохозяйственного назначения | обл. Свердловская, р-н Камышловский, земли АОЗТ Калиновское (с. Калиновское) | Для сельскохозяйственного производства | 182700 | Ранее учтенный | Физические лица | Долевая собственность | Частная собственность |
| 10 | 66:13:0000000:223 (входящий 66:13:1601001:49) | Земли сельскохозяйственного назначения | обл. Свердловская, р-н Камышловский, земли АОЗТ Калиновское (с. Калиновское) | Для сельскохозяйственного производства | 804100 | Ранее учтенный | Физические лица | Долевая собственность | Частная собственность |
| 11 | 66:13:0000000:2104 | Земли сельскохозяйственного назначения | Свердловская область, Камышловский район | Коммунальное обслуживание | 11 602 | Временный | - | - | Не установлена |
| 12 | 66:13:1601001:921 | Земли сельскохозяйственного назначения | Свердловская область, Камышловский район, установлено относительно ориентира СПК «Надежда», расположенного в границах участка, адрес ориентира: Российская Федерация, Свердловская область | Для сельскохозяйственного производства | 36283 | Учтенный | Разбойников Александр Петрович | Собственность | Частная собственность |
| 13 | 66:13:1601001:920 | Земли сельскохозяйственного назначения | Свердловская область, Камышловский район, установлено относительно ориентира СПК «Надежда», расположенного в границах участка, адрес ориентира: Российская Федерация, Свердловская область, | Для сельскохозяйственного производства | 22838 | Учтенный | Разбойников Александр Петрович | Собственность | Частная собственность |
| 14 | 66:13:0000000:2069 | Земли сельскохозяйственного назначения | Свердловская область, Камышловский район | Земельные участки для размещения нефтепроводов, газопроводов, иных трубопроводов (строительство газопровода высокого давления (подземный)) | 21 472 | Временный | - | - | Не установлена |

2.1. Определение территорий, подлежащих межеванию

Границы территорий выделены в соответствии с «Основным чертежом проекта планировки территории» и с учетом границ ранее выделенных земельных участков фактически сложившихся объектов в пределах границ проектирования и на прилегающей территории.

Проектное решение предусматривает выделение земельных участков для размещения линейного объекта сети газоснабжения от газораспределительной станции в г. Сухой Лог до главных газорегуляторных пунктов в с. Обуховское и г. Камышловое.

В соответствии с правилами выделения объекта недвижимого имущества, для линейного объекта должен быть сформирован земельный участок, обеспечивающий беспрепятственную его прокладку и дальнейшую эксплуатацию.

Планировочные решения земельных участков объектов сложившейся застройки приняты на основе действующих норм расстояний от подземных сетей до наземных объектов и расстояний от инженерных сетей до других инженерных сетей, в соответствии с СП 42.13330.2011 «Градостроительство. Планировка и застройка городских и сельских поселений».

Чертеж межевания выполнен на два расчетных периода – на период строительства и на расчетный срок.

2.2. Межевание территории на период строительства

В результате разработки проекта межевания территории предусмотрено:
образование земельных участков из земель, государственная собственность на которые не разграничена;

образование частей существующих земельных участков в целях заключения соглашений или договоров аренды на период строительства с правообладателями таких участков;

образование земельных участков, подлежащих изъятию для государственных нужд в случае, если правообладатель земельного участка откажется передавать на период строительства часть участка во временное владение и пользование, в том числе аренду.

Публичные сервитуты проектом межевания не устанавливаются.

Образуемые земельные участки и образуемые части земельных участков отображены на «Чертеже межевания территории (формирование границ земельных участков и частей земельных участков на период строительства)». Образуемые земельные участки, подлежащие изъятию для государственных нужд отображены на «Чертеже межевания территории (формирование земельных участков, подлежащих изъятию для государственных нужд на период строительства)»

Образование земельных участков

В результате проектного межевания территории образуются земельные участки из различных категорий земель, сведения о которых представлены в таблице 2 «Сведения об образуемых земельных участках (основные характеристики) на период строительства».

Образование частей земельных участков

В результате проектного межевания территории предусмотрено образование частей земельных участков (иные ограничения/обременения (строительство линейного объекта инженерной инфраструктуры).

Сведения об образуемых частях земельных участков на период строительства представлены в таблице 3.

Образование земельных участков, подлежащих изъятию для государственных нужд

В результате проектного межевания территории образуются земельные участки из различных категорий земель, правообладателями которых являются физические или юридические лица, сведения о которых представлены в таблице 4 «Сведения об образуемых земельных участках (основные характеристики), подлежащих изъятию для государственных нужд».

2.3. Межевание территории на расчетный срок

После окончания строительства проектируемого газопровода для его последующей эксплуатации и ремонта вместо образованных земельных участков устанавливается зона с особыми условиями использования - охранная зона газопровода, которая представляет собой полосу вдоль газопровода шириной 4 м – 2 м в каждую сторону (постоянный отвод) смотреть «Чертеж межевания территории (на расчетный срок)».

Сведения о зонах с особыми условиями использования территории представлены в таблице 5.

Ведомость координат образуемых земельных участков и их частей на период строительства представлены в таблице 6.

Ведомость координат образуемых земельных участков подлежащих изъятию на период строительства представлены в таблице 7.

Сведения об образуемых земельных участках (основные характеристики) на период строительства

| № п/п | Кадастровый номер исходного квартала | Площадь исходного квартал, га | Категория земель исходного квартала | Способ образования земельного участка | Обозначение образуемого земельного участка | Площадь земельного участка в границах временного отвода, кв. м | Категория земель, устанавливаемая по завершению работ | Разрешенное использование образуемого земельного участка, (в соответствии с классификатором) | Примечание |
|-------|---|----------------------------------|---|---|---|---|---|--|--|
| 1 | 66:13:1601001 | 6 585 | Земли сельскохозяйственного назначения | Образование из земель, государственная собственность на которые не разграничена | 66:13:1601001:3У1 | 28 788 | Земли сельскохозяйственного назначения | Коммунальное обслуживание (3.1) | Предоставляется на период осуществления строительства газопровода |
| | | | | | 66:13:1601001:3У2 | 24 | Земли сельскохозяйственного назначения | Коммунальное обслуживание (3.1) | Предоставляется на период осуществления строительства газопровода |

Сведения об образуемых частях земельных участков на период строительства

| № п/п | Кадастровый номер исходного земельного участка/квартала | Площадь исходного земельного участка/квартала, кв. м | Категория земель исходного земельного участка | Разрешенное использование исходного земельного участка | Правообладатель исходного земельного участка | Титул права, ограничения/ обременения | Обозначение образуемой части земельного участка | Площадь части земельного участка в границах временного отвода, кв. м | Характеристика образуемой части земельного участка | |
|----------|---|--|---|--|--|--|---|---|---|---|
| | | | | | | | | | Цель образования части земельного участка | Вид ограничения земельного участка |
| 1 | 66:13:0000000:208 (входящий 66:13:0103002:109) | 1 147 000 | Земли сельскохозяйственного назначения | Для сельскохозяйственного производства | Физические лица | Долевая собственность | :208:ЧЗУ1 | 143 | Строительство линейных объектов инженерной инфраструктуры (сеть газоснабжения) | Иные ограничения (обременения) прав в т.ч. аренда |
| 2 | 66:13:0000000:3 (входящие 66:13:0103002:2 66:13:1601001:5) | 4 636 800 | Земли промышленности, энергетики, транспорта, связи, радиовещания, телевидения, информатики, земли для обеспечения космической деятельности, земли обороны, безопасности и земли иного специального назначения | Для полосы отвода железной дороги | Российская Федерация | Аренда ОАО РЖД | :3:ЧЗУ1 | 632 | Строительство линейных объектов инженерной инфраструктуры (сеть газоснабжения) | Иные ограничения (обременения) прав в т.ч. аренда |
| | | | | | | | :3:ЧЗУ2 | 79 | Строительство линейных объектов инженерной инфраструктуры (сеть газоснабжения) | Иные ограничения (обременения) прав в т.ч. аренда |
| 3 | 66:13:0000000:223 (входящие 66:13:1601001:31 66:13:1601001:48 66:13:1601001:49) | 16 853 910 | Земли сельскохозяйственного назначения | Для сельскохозяйственного производства | Физические лица | Долевая собственность | :223:ЧЗУ1 | 184 | Строительство линейных объектов инженерной инфраструктуры (сеть газоснабжения) | Иные ограничения (обременения) прав в т.ч. аренда |
| | | | | | | | :223:ЧЗУ2 | 324 | Строительство линейных объектов инженерной инфраструктуры (сеть газоснабжения) | Иные ограничения (обременения) прав в т.ч. аренда |
| | | | | | | | :223:ЧЗУ3 | 395 | Строительство линейных объектов инженерной инфраструктуры (сеть газоснабжения) | Иные ограничения (обременения) прав в т.ч. аренда |
| | | | | | | | :223:ЧЗУ4 | 7 223 | Строительство линейных объектов инженерной инфраструктуры (сеть газоснабжения) | Иные ограничения (обременения) прав в т.ч. аренда |
| | | | | | | | :223:ЧЗУ5 | 124 | Строительство линейных объектов инженерной инфраструктуры (сеть газоснабжения) | Иные ограничения (обременения) прав в т.ч. аренда |
| | | | | | | | :223:ЧЗУ6 | 1 252 | Строительство линейных объектов инженерной инфраструктуры (сеть газоснабжения) | Иные ограничения (обременения) прав в т.ч. аренда |
| | | | | | | | :223:ЧЗУ7 | 919 | Строительство линейных объектов инженерной инфраструктуры (сеть газоснабжения) | Иные ограничения (обременения) прав в т.ч. аренда |
| | | | | | | | :223:ЧЗУ8 | 3 034 | Строительство линейных объектов инженерной инфраструктуры (сеть газоснабжения) | Иные ограничения (обременения) прав в т.ч. аренда |
| | | | | | | | :223:ЧЗУ9 | 283 | Строительство линейных объектов инженерной инфраструктуры (сеть газоснабжения) | Иные ограничения (обременения) прав в т.ч. аренда |
| | | | | | | | :223:ЧЗУ10 | 114 | Строительство линейных объектов инженерной инфраструктуры (сеть газоснабжения) | Иные ограничения (обременения) прав в т.ч. аренда |
| | | | | | | | :223:ЧЗУ11 | 2 303 | Строительство линейных объектов инженерной инфраструктуры (сеть газоснабжения) | Иные ограничения (обременения) прав в т.ч. аренда |
| 4 | 66:13:1601001:796 | 26 194 | Земли сельскохозяйственного | Для сельскохозяйственного | Физические лица | Долевая собственность | :796:ЧЗУ1 | 1 026 | Строительство линейных | Иные ограничения |

| | | | | | | | | | | |
|---|--------------------------------|--------|--|--|--------------------------------|-----------------------|------------|-------|--|---|
| | | | назначения | производства | | | | | объектов инженерной инфраструктуры (сеть газоснабжения) | (обременения) прав в т.ч. аренда |
| 5 | 66:13:1601001:795 | 66 902 | Земли сельскохозяйственного назначения | Для сельскохозяйственного производства | Физические лица | Долевая собственность | :795:ЧЗУ1 | 326 | Строительство линейных объектов инженерной инфраструктуры (сеть газоснабжения) | Иные ограничения (обременения) прав в т.ч. аренда |
| | | | | | | | :795:ЧЗУ2 | 235 | Строительство линейных объектов инженерной инфраструктуры (сеть газоснабжения) | Иные ограничения (обременения) прав в т.ч. аренда |
| 6 | 66:13:1601001:794 | 17 001 | Земли сельскохозяйственного назначения | Для сельскохозяйственного производства | Физические лица | Долевая собственность | :794:ЧЗУ1 | 343 | Строительство линейных объектов инженерной инфраструктуры (сеть газоснабжения) | Иные ограничения (обременения) прав в т.ч. аренда |
| 7 | 66:13:0000000:2104 (временный) | 14659 | Земли сельскохозяйственного назначения | Коммунальное обслуживание | - | - | :2104:ЧЗУ1 | 24 | Строительство линейных объектов инженерной инфраструктуры (сеть газоснабжения) | Иные ограничения (обременения) прав в т.ч. аренда |
| 8 | 66:13:1601001:921 | 36 283 | Земли сельскохозяйственного назначения | Для сельскохозяйственного производства | Разбойников Александр Петрович | Собственность | :921:ЧЗУ1 | 1 050 | Строительство линейных объектов инженерной инфраструктуры (сеть газоснабжения) | Иные ограничения (обременения) прав в т.ч. аренда |
| 9 | 66:13:1601001:920 | 22 838 | Земли сельскохозяйственного назначения | Для сельскохозяйственного производства | Разбойников Александр Петрович | Собственность | :920:ЧЗУ1 | 37 | Строительство линейных объектов инженерной инфраструктуры (сеть газоснабжения) | Иные ограничения (обременения) прав в т.ч. аренда |

Сведения об образуемых земельных участках (основные характеристики), подлежащих изъятию для государственных нужд

| Условный номер образуемого ЗУ, подлежащего изъятию | Кадастровый номер исходного земельного участка | Площадь исходного земельного участка, кв. м | Категория земель исходного земельного участка | Разрешенное использование исходного земельного участка | | Условное обозначение образуемого земельного участка, подлежащего изъятию | Категория земель изымаемого земельного участка | Площадь образуемого земельного участка, подлежащего изъятию, кв. м | Разрешенное использование образуемого земельного участка, подлежащего изъятию | Разрешенное использование образованного земельного участка после его изъятия | Разрешенное использование образуемого земельного участка после изъятия в соответствии с классификатором* |
|--|--|---|---|--|--------|--|--|--|---|--|--|
| 1 | 66:13:0000000:208 | 1 147 000 | Земли сельскохозяйственного назначения | Для сельскохозяйственного производства | Раздел | :208:ЗУ1 | Земли сельскохозяйственного назначения | 143 | Для сельскохозяйственного производства | На период строительства линейного объекта инженерной инфраструктуры (сеть газоснабжения) | Коммунальное обслуживание 3.1 |
| 2 | 66:13:0000000:223 | 16 853 910 | Земли сельскохозяйственного назначения | Для сельскохозяйственного производства | Раздел | :223:ЗУ1 | Земли сельскохозяйственного назначения | 184 | Для сельскохозяйственного производства | На период строительства линейного объекта инженерной инфраструктуры (сеть газоснабжения) | Коммунальное обслуживание 3.1 |
| 3 | | | | | Раздел | :223:ЗУ2 | Земли сельскохозяйственного назначения | 324 | Для сельскохозяйственного производства | На период строительства линейного объекта инженерной инфраструктуры (сеть газоснабжения) | Коммунальное обслуживание 3.1 |
| 4 | | | | | Раздел | :223:ЗУ3 | Земли сельскохозяйственного назначения | 395 | Для сельскохозяйственного производства | На период строительства линейного объекта инженерной инфраструктуры (сеть газоснабжения) | Коммунальное обслуживание 3.1 |
| 5 | | | | | Раздел | :223:ЗУ4 | Земли сельскохозяйственного назначения | 7223 | Для сельскохозяйственного производства | На период строительства линейного объекта инженерной инфраструктуры (сеть газоснабжения) | Коммунальное обслуживание 3.1 |
| 6 | | | | | Раздел | :223:ЗУ5 | Земли сельскохозяйственного назначения | 124 | Для сельскохозяйственного производства | На период строительства линейного объекта инженерной инфраструктуры (сеть газоснабжения) | Коммунальное обслуживание 3.1 |
| 7 | | | | | Раздел | :223:ЗУ6 | Земли сельскохозяйственного назначения | 1252 | Для сельскохозяйственного производства | На период строительства линейного объекта инженерной инфраструктуры (сеть газоснабжения) | Коммунальное обслуживание 3.1 |
| 8 | | | | | Раздел | :223:ЗУ7 | Земли сельскохозяйственного назначения | 919 | Для сельскохозяйственного производства | На период строительства линейного объекта инженерной инфраструктуры (сеть газоснабжения) | Коммунальное обслуживание 3.1 |
| 9 | | | | | Раздел | :223:ЗУ8 | Земли сельскохозяйственного назначения | 3034 | Для сельскохозяйственного производства | На период строительства линейного объекта инженерной инфраструктуры (сеть газоснабжения) | Коммунальное обслуживание 3.1 |
| 10 | | | | | Раздел | :223:ЗУ9 | Земли сельскохозяйственного назначения | 283 | Для сельскохозяйственного производства | На период строительства линейного объекта инженерной инфраструктуры (сеть газоснабжения) | Коммунальное обслуживание 3.1 |
| 11 | | | | | Раздел | :223:ЗУ10 | Земли сельскохозяйственного назначения | 114 | Для сельскохозяйственного производства | На период строительства линейного объекта инженерной инфраструктуры (сеть газоснабжения) | Коммунальное обслуживание 3.1 |
| 12 | | | | | Раздел | :223:ЗУ11 | Земли сельскохозяйственного назначения | 2303 | Для сельскохозяйственного производства | На период строительства линейного объекта инженерной инфраструктуры (сеть газоснабжения) | Коммунальное обслуживание 3.1 |
| 13 | 66:13:1601001:796 | 26 194 | Земли сельскохозяйственного назначения | Для сельскохозяйственного производства | Раздел | :796:ЗУ1 | Земли сельскохозяйственного назначения | 1026 | Для сельскохозяйственного производства | На период строительства линейного объекта инженерной инфраструктуры (сеть газоснабжения) | Коммунальное обслуживание 3.1 |
| 14 | 66:13:1601001:795 | 66 902 | Земли сельскохозяйственного назначения | Для сельскохозяйственного производства | Раздел | :795:ЗУ1 | Земли сельскохозяйственного назначения | 326 | Для сельскохозяйственного производства | На период строительства линейного объекта инженерной инфраструктуры (сеть газоснабжения) | Коммунальное обслуживание 3.1 |
| | | | | | Раздел | :795:ЗУ2 | Земли сельскохозяйственного назначения | 235 | Для сельскохозяйственного производства | На период строительства линейного объекта инженерной инфраструктуры (сеть газоснабжения) | Коммунальное обслуживание 3.1 |

[illegible]

Зоны с особыми условиями использования территории

| Условный номер охранной зоны | Вид охранной зоны | Площадь охранной зоны, кв. м |
|---|------------------------------|------------------------------|
| 1 | 2 | 3 |
| 1 | Охранная зона газопровода | 31584* |
| *Показатели уточняются на дальнейших стадиях проектирования | | |

Ведомость координат образуемых земельных участков

66:13:1601001:3У1

| № | X | Y |
|-----------------|-------------|--------------|
| Контур 1 | | |
| 1 | 389433,2107 | 1647357,2404 |
| 2 | 389450,9193 | 1647580,5608 |
| 3 | 389456,9186 | 1647580,3141 |
| 4 | 389438,8470 | 1647352,4159 |
| 1 | 389433,2107 | 1647357,2404 |
| Контур 2 | | |
| 5 | 389451,2357 | 1647584,5511 |
| 6 | 389474,1718 | 1647873,7949 |
| 7 | 389480,5231 | 1648067,9668 |
| 8 | 389569,8871 | 1648150,9536 |
| 9 | 389599,8700 | 1648384,8997 |
| 10 | 389614,9925 | 1648690,9115 |
| 11 | 389637,7581 | 1649409,9464 |
| 12 | 389670,7527 | 1650086,2347 |
| 13 | 389702,3822 | 1650540,9238 |
| 14 | 389708,3633 | 1650540,4433 |
| 15 | 389676,7404 | 1650085,8493 |
| 16 | 389643,7522 | 1649409,6797 |
| 17 | 389620,9886 | 1648690,6950 |
| 18 | 389605,8362 | 1648384,2532 |
| 19 | 389575,5622 | 1648148,0356 |
| 20 | 389486,4382 | 1648065,2717 |
| 21 | 389480,1663 | 1647873,5291 |
| 22 | 389457,2349 | 1647584,3040 |
| 5 | 389451,2357 | 1647584,5511 |
| Контур 3 | | |
| 23 | 389467,1939 | 1645247,6894 |
| 24 | 389474,6615 | 1645455,6219 |
| 25 | 389480,8100 | 1645459,7200 |
| 26 | 389473,4369 | 1645254,3471 |
| 23 | 389467,1939 | 1645247,6894 |
| Контур 4 | | |
| 27 | 389482,8775 | 1645684,3970 |
| 28 | 389484,7977 | 1645737,8638 |
| 29 | 389490,8265 | 1645738,5596 |
| 30 | 389489,0466 | 1645688,9979 |
| 31 | 389487,4200 | 1645688,3200 |
| 27 | 389482,8775 | 1645684,3970 |
| Контур 5 | | |
| 32 | 389490,1739 | 1643978,9693 |
| 33 | 389503,5943 | 1643974,0943 |
| 34 | 389500,3800 | 1643971,1800 |

| | | |
|------------------|-------------|--------------|
| 35 | 389499,3976 | 1643970,0097 |
| 32 | 389490,1739 | 1643978,9693 |
| Контур 6 | | |
| 36 | 389527,4241 | 1646386,1533 |
| 37 | 389541,4672 | 1646786,8569 |
| 38 | 389547,8495 | 1646797,6599 |
| 39 | 389533,4082 | 1646385,5967 |
| 40 | 389531,2200 | 1646385,2600 |
| 36 | 389527,4241 | 1646386,1533 |
| Контур 7 | | |
| 41 | 389536,3459 | 1643962,1974 |
| 42 | 389555,4137 | 1643955,2710 |
| 43 | 389547,1187 | 1643952,0993 |
| 44 | 389539,8557 | 1643954,5388 |
| 41 | 389536,3459 | 1643962,1974 |
| Контур 8 | | |
| 45 | 389543,3549 | 1646840,7208 |
| 46 | 389549,9945 | 1647030,1732 |
| 47 | 389555,6051 | 1647018,9579 |
| 48 | 389555,2677 | 1647009,3305 |
| 49 | 389551,7300 | 1646998,7300 |
| 50 | 389551,7300 | 1646980,0800 |
| 51 | 389551,7300 | 1646959,5700 |
| 52 | 389553,5031 | 1646958,9793 |
| 53 | 389549,2731 | 1646838,2826 |
| 45 | 389543,3549 | 1646840,7208 |
| Контур 9 | | |
| 54 | 389600,5444 | 1643938,8773 |
| 55 | 389781,6545 | 1643873,0891 |
| 56 | 389779,4173 | 1643867,5182 |
| 57 | 389605,8728 | 1643930,5582 |
| 54 | 389600,5444 | 1643938,8773 |
| Контур 10 | | |
| 58 | 389716,6516 | 1650659,5926 |
| 59 | 389718,4300 | 1650743,9500 |
| 60 | 389719,1000 | 1650775,7100 |
| 61 | 389719,0746 | 1650780,8860 |
| 62 | 389720,0500 | 1650788,5000 |
| 63 | 389726,0300 | 1650788,3200 |
| 58 | 389716,6516 | 1650659,5926 |
| Контур 11 | | |
| 64 | 389987,6061 | 1643798,2774 |
| 65 | 390063,6608 | 1643770,6506 |
| 66 | 390069,2904 | 1643788,1046 |
| 67 | 390217,6737 | 1643740,1700 |
| 68 | 390216,4154 | 1643734,2712 |

| | | |
|----|-------------|--------------|
| 69 | 390075,0612 | 1643779,9351 |
| 70 | 390064,0810 | 1643745,8920 |
| 71 | 390208,8634 | 1643698,8682 |
| 72 | 390207,6049 | 1643692,9684 |
| 73 | 390037,4061 | 1643748,2472 |
| 74 | 390032,9802 | 1643755,9932 |
| 75 | 390056,4723 | 1643748,3633 |
| 76 | 390061,8178 | 1643764,9365 |
| 77 | 389997,6277 | 1643788,2535 |
| 64 | 389987,6061 | 1643798,2774 |

66:13:1601001:3У2

| № | X | Y |
|---|-------------|--------------|
| 1 | 389457,2349 | 1647584,3040 |
| 2 | 389451,2357 | 1647584,5511 |
| 3 | 389450,9193 | 1647580,5608 |
| 4 | 389456,9186 | 1647580,3141 |
| 1 | 389457,2349 | 1647584,3040 |

Ведомость координат образуемых частей земельных участков**:208:ЧЗУ1**

| № | X | Y |
|---|-----------|------------|
| 1 | 390320,01 | 1643661,93 |
| 2 | 390309,11 | 1643666,31 |
| 3 | 390307,84 | 1643660,41 |
| 4 | 390333,28 | 1643652,15 |
| 5 | 390334,91 | 1643656,88 |
| 1 | 390320,01 | 1643661,93 |

:3:ЧЗУ1

| № | X | Y |
|---|-------------|--------------|
| 1 | 390309,1129 | 1643666,3082 |
| 2 | 390261,0629 | 1643681,9143 |
| 3 | 390208,8634 | 1643698,8682 |
| 4 | 390207,6049 | 1643692,9684 |
| 5 | 390259,8255 | 1643676,0077 |
| 6 | 390307,8391 | 1643660,4133 |
| 1 | 390309,1129 | 1643666,3082 |

:3:ЧЗУ2

| № | X | Y |
|---|-------------|--------------|
| 1 | 390228,8526 | 1643730,2534 |
| 2 | 390230,4296 | 1643736,0492 |
| 3 | 390217,6737 | 1643740,1700 |
| 4 | 390216,4154 | 1643734,2712 |
| 1 | 390228,8526 | 1643730,2534 |

:223:ЧЗУ1

| № | X | Y |
|---|-------------|--------------|
| 1 | 390032,9802 | 1643755,9932 |
| 2 | 390006,8580 | 1643764,4775 |
| 3 | 390004,9557 | 1643758,7868 |
| 4 | 390037,4061 | 1643748,2472 |
| 1 | 390032,9802 | 1643755,9932 |

:223:ЧЗУ2

| № | X | Y |
|---|-------------|--------------|
| 1 | 389987,6061 | 1643798,2774 |
| 2 | 389943,0338 | 1643814,4682 |
| 3 | 389939,7162 | 1643809,2898 |
| 4 | 389997,6277 | 1643788,2535 |
| 1 | 389987,6061 | 1643798,2774 |

:223:ЧЗУ3

| № | X | Y |
|---|-------------|--------------|
| 1 | 389436,4448 | 1643998,4864 |
| 2 | 389430,3498 | 1643994,3168 |
| 3 | 389498,8993 | 1643969,4162 |
| 4 | 389499,3976 | 1643970,0097 |
| 5 | 389490,1739 | 1643978,9693 |
| 1 | 389436,4448 | 1643998,4864 |

:223:ЧЗУ4

| № | X | Y |
|---|-------------|--------------|
| 1 | 389473,4369 | 1645254,3471 |
| 2 | 389467,1939 | 1645247,6894 |
| 3 | 389424,1146 | 1644048,1508 |
| 4 | 389428,4400 | 1644047,7500 |
| 5 | 389430,1176 | 1644048,1289 |
| 1 | 389473,4369 | 1645254,3471 |

:223:ЧЗУ5

| № | X | Y |
|---|-------------|--------------|
| 1 | 389481,5413 | 1645480,0141 |
| 2 | 389476,6200 | 1645477,2800 |
| 3 | 389475,4393 | 1645477,2800 |
| 4 | 389474,6615 | 1645455,6219 |
| 5 | 389480,8100 | 1645459,7200 |
| 1 | 389481,5413 | 1645480,0141 |

:223:ЧЗУ6

| № | X | Y |
|---|-------------|--------------|
| 1 | 389489,0466 | 1645688,9979 |
| 2 | 389487,4200 | 1645688,3200 |
| 3 | 389482,8775 | 1645684,3970 |
| 4 | 389475,4393 | 1645477,2800 |
| 5 | 389476,6200 | 1645477,2800 |

| | | |
|---|-------------|--------------|
| 6 | 389481,5413 | 1645480,0141 |
| 1 | 389489,0466 | 1645688,9979 |

:223:Ч3Y7

| № | X | Y |
|---|-------------|--------------|
| 1 | 389496,3088 | 1645891,2117 |
| 2 | 389490,3155 | 1645891,5051 |
| 3 | 389484,7977 | 1645737,8638 |
| 4 | 389490,8265 | 1645738,5596 |
| 1 | 389496,3088 | 1645891,2117 |

:223:Ч3Y8

| № | X | Y |
|---|-------------|--------------|
| 1 | 389533,4082 | 1646385,5967 |
| 2 | 389531,2200 | 1646385,2600 |
| 3 | 389527,4241 | 1646386,1533 |
| 4 | 389527,0162 | 1646374,5157 |
| 5 | 389507,2338 | 1646362,5953 |
| 6 | 389490,3155 | 1645891,5051 |
| 7 | 389496,3088 | 1645891,2117 |
| 8 | 389513,1134 | 1646359,1331 |
| 9 | 389532,8986 | 1646371,0552 |
| 1 | 389533,4082 | 1646385,5967 |

:223:Ч3Y9

| № | X | Y |
|---|-------------|--------------|
| 1 | 389549,2731 | 1646838,2826 |
| 2 | 389543,3549 | 1646840,7208 |
| 3 | 389541,4672 | 1646786,8569 |
| 4 | 389547,8495 | 1646797,6599 |
| 1 | 389549,2731 | 1646838,2826 |

:223:Ч3Y10

| № | X | Y |
|---|-------------|--------------|
| 1 | 389555,2677 | 1647009,3305 |
| 2 | 389551,7300 | 1646998,7300 |
| 3 | 389551,7300 | 1646980,0800 |
| 4 | 389551,7300 | 1646959,5700 |
| 5 | 389553,5031 | 1646958,9793 |
| 1 | 389555,2677 | 1647009,3305 |

:223:Ч3Y11

| № | X | Y |
|---|-------------|--------------|
| 1 | 389438,8470 | 1647352,4159 |
| 2 | 389433,2107 | 1647357,2404 |
| 3 | 389419,5105 | 1647184,4690 |
| 4 | 389550,6671 | 1647049,3662 |
| 5 | 389549,9945 | 1647030,1732 |
| 6 | 389555,6051 | 1647018,9579 |
| 7 | 389556,7530 | 1647051,7111 |
| 8 | 389425,7063 | 1647186,7006 |

| | | |
|---|-------------|--------------|
| 1 | 389438,8470 | 1647352,4159 |
|---|-------------|--------------|

:796:Ч3Y1

| № | X | Y |
|---|-------------|--------------|
| 1 | 389943,0338 | 1643814,4682 |
| 2 | 389781,6545 | 1643873,0891 |
| 3 | 389779,4173 | 1643867,5182 |
| 4 | 389939,7162 | 1643809,2898 |
| 1 | 389943,0338 | 1643814,4682 |

:795:Ч3Y1

| № | X | Y |
|---|-------------|--------------|
| 1 | 389555,4137 | 1643955,2710 |
| 2 | 389547,1187 | 1643952,0993 |
| 3 | 389605,8728 | 1643930,5582 |
| 4 | 389600,5444 | 1643938,8773 |
| 1 | 389555,4137 | 1643955,2710 |

:795:Ч3Y2

| № | X | Y |
|---|-------------|--------------|
| 1 | 389498,8993 | 1643969,4162 |
| 2 | 389499,3976 | 1643970,0097 |
| 3 | 389500,3800 | 1643971,1800 |
| 4 | 389503,5943 | 1643974,0943 |
| 5 | 389536,3459 | 1643962,1974 |
| 6 | 389539,8557 | 1643954,5388 |
| 1 | 389498,8993 | 1643969,4162 |

:794:Ч3Y1

| № | X | Y |
|---|-------------|--------------|
| 1 | 389430,1176 | 1644048,1289 |
| 2 | 389428,4400 | 1644047,7500 |
| 3 | 389424,1146 | 1644048,1508 |
| 4 | 389422,2864 | 1643997,2458 |
| 5 | 389430,3498 | 1643994,3168 |
| 6 | 389436,4448 | 1643998,4864 |
| 7 | 389428,4393 | 1644001,3944 |
| 1 | 389430,1176 | 1644048,1289 |

:2104:Ч3Y1

| № | X | Y |
|---|-------------|--------------|
| 1 | 389457,2349 | 1647584,3040 |
| 2 | 389451,2357 | 1647584,5511 |
| 3 | 389450,9193 | 1647580,5608 |
| 4 | 389456,9186 | 1647580,3141 |
| 1 | 389457,2349 | 1647584,3040 |

:921:ЧЗУ1

| № | X | Y |
|---|-------------|--------------|
| 1 | 389718,4300 | 1650743,9500 |
| 2 | 389716,5053 | 1650743,9508 |
| 3 | 389702,3822 | 1650540,9238 |
| 4 | 389708,3633 | 1650540,4433 |
| 5 | 389716,6516 | 1650659,5926 |
| 1 | 389718,4300 | 1650743,9500 |

:920:ЧЗУ1

| № | X | Y |
|---|-------------|--------------|
| 1 | 389719,0746 | 1650780,8860 |
| 2 | 389716,5053 | 1650743,9508 |
| 3 | 389718,4300 | 1650743,9500 |
| 4 | 389719,1000 | 1650775,7100 |
| 1 | 389719,0746 | 1650780,8860 |

Таблица 7

**Ведомость координат образуемых земельных участков подлежащих
изъятию для государственных нужд**

:208:ЗУ1

| № | X | Y |
|---|-----------|------------|
| 1 | 390320,01 | 1643661,93 |
| 2 | 390309,11 | 1643666,31 |
| 3 | 390307,84 | 1643660,41 |
| 4 | 390333,28 | 1643652,15 |
| 5 | 390334,91 | 1643656,88 |
| 1 | 390320,01 | 1643661,93 |

:223:ЗУ3

| № | X | Y |
|---|-------------|--------------|
| 1 | 389436,4448 | 1643998,4864 |
| 2 | 389430,3498 | 1643994,3168 |
| 3 | 389498,8993 | 1643969,4162 |
| 4 | 389499,3976 | 1643970,0097 |
| 5 | 389490,1739 | 1643978,9693 |
| 1 | 389436,4448 | 1643998,4864 |

:223:ЗУ1

| № | X | Y |
|---|-------------|--------------|
| 1 | 390032,9802 | 1643755,9932 |
| 2 | 390006,8580 | 1643764,4775 |
| 3 | 390004,9557 | 1643758,7868 |
| 4 | 390037,4061 | 1643748,2472 |
| 1 | 390032,9802 | 1643755,9932 |

:223:ЗУ4

| № | X | Y |
|---|-------------|--------------|
| 1 | 389473,4369 | 1645254,3471 |
| 2 | 389467,1939 | 1645247,6894 |
| 3 | 389424,1146 | 1644048,1508 |
| 4 | 389428,4400 | 1644047,7500 |
| 5 | 389430,1176 | 1644048,1289 |
| 1 | 389473,4369 | 1645254,3471 |

:223:ЗУ2

| № | X | Y |
|---|-------------|--------------|
| 1 | 389987,6061 | 1643798,2774 |
| 2 | 389943,0338 | 1643814,4682 |
| 3 | 389939,7162 | 1643809,2898 |
| 4 | 389997,6277 | 1643788,2535 |
| 1 | 389987,6061 | 1643798,2774 |

:223:ЗУ5

| № | X | Y |
|---|-------------|--------------|
| 1 | 389481,5413 | 1645480,0141 |
| 2 | 389476,6200 | 1645477,2800 |
| 3 | 389475,4393 | 1645477,2800 |
| 4 | 389474,6615 | 1645455,6219 |
| 5 | 389480,8100 | 1645459,7200 |
| 1 | 389481,5413 | 1645480,0141 |

:223:3Y6

| № | X | Y |
|---|-------------|--------------|
| 1 | 389489,0466 | 1645688,9979 |
| 2 | 389487,4200 | 1645688,3200 |
| 3 | 389482,8775 | 1645684,3970 |
| 4 | 389475,4393 | 1645477,2800 |
| 5 | 389476,6200 | 1645477,2800 |
| 6 | 389481,5413 | 1645480,0141 |
| 1 | 389489,0466 | 1645688,9979 |

:223:3Y7

| № | X | Y |
|---|-------------|--------------|
| 1 | 389496,3088 | 1645891,2117 |
| 2 | 389490,3155 | 1645891,5051 |
| 3 | 389484,7977 | 1645737,8638 |
| 4 | 389490,8265 | 1645738,5596 |
| 1 | 389496,3088 | 1645891,2117 |

:223:3Y8

| № | X | Y |
|---|-------------|--------------|
| 1 | 389533,4082 | 1646385,5967 |
| 2 | 389531,2200 | 1646385,2600 |
| 3 | 389527,4241 | 1646386,1533 |
| 4 | 389527,0162 | 1646374,5157 |
| 5 | 389507,2338 | 1646362,5953 |
| 6 | 389490,3155 | 1645891,5051 |
| 7 | 389496,3088 | 1645891,2117 |
| 8 | 389513,1134 | 1646359,1331 |
| 9 | 389532,8986 | 1646371,0552 |
| 1 | 389533,4082 | 1646385,5967 |

:223:3Y9

| № | X | Y |
|---|-------------|--------------|
| 1 | 389549,2731 | 1646838,2826 |
| 2 | 389543,3549 | 1646840,7208 |
| 3 | 389541,4672 | 1646786,8569 |
| 4 | 389547,8495 | 1646797,6599 |
| 1 | 389549,2731 | 1646838,2826 |

:223:3Y10

| № | X | Y |
|---|-------------|--------------|
| 1 | 389555,2677 | 1647009,3305 |
| 2 | 389551,7300 | 1646998,7300 |
| 3 | 389551,7300 | 1646980,0800 |
| 4 | 389551,7300 | 1646959,5700 |
| 5 | 389553,5031 | 1646958,9793 |
| 1 | 389555,2677 | 1647009,3305 |

:223:3Y11

| № | X | Y |
|---|-------------|--------------|
| 1 | 389438,8470 | 1647352,4159 |
| 2 | 389433,2107 | 1647357,2404 |
| 3 | 389419,5105 | 1647184,4690 |
| 4 | 389550,6671 | 1647049,3662 |
| 5 | 389549,9945 | 1647030,1732 |
| 6 | 389555,6051 | 1647018,9579 |
| 7 | 389556,7530 | 1647051,7111 |
| 8 | 389425,7063 | 1647186,7006 |
| 1 | 389438,8470 | 1647352,4159 |

:796:3Y1

| № | X | Y |
|---|-------------|--------------|
| 1 | 389943,0338 | 1643814,4682 |
| 2 | 389781,6545 | 1643873,0891 |
| 3 | 389779,4173 | 1643867,5182 |
| 4 | 389939,7162 | 1643809,2898 |
| 1 | 389943,0338 | 1643814,4682 |

:795:3Y1

| № | X | Y |
|---|-------------|--------------|
| 1 | 389555,4137 | 1643955,2710 |
| 2 | 389547,1187 | 1643952,0993 |
| 3 | 389605,8728 | 1643930,5582 |
| 4 | 389600,5444 | 1643938,8773 |
| 1 | 389555,4137 | 1643955,2710 |

:795:3Y2

| № | X | Y |
|---|-------------|--------------|
| 1 | 389498,8993 | 1643969,4162 |
| 2 | 389499,3976 | 1643970,0097 |
| 3 | 389500,3800 | 1643971,1800 |
| 4 | 389503,5943 | 1643974,0943 |
| 5 | 389536,3459 | 1643962,1974 |
| 6 | 389539,8557 | 1643954,5388 |
| 1 | 389498,8993 | 1643969,4162 |

:794:3Y1

| № | X | Y |
|---|-------------|--------------|
| 1 | 389430,1176 | 1644048,1289 |
| 2 | 389428,4400 | 1644047,7500 |
| 3 | 389424,1146 | 1644048,1508 |
| 4 | 389422,2864 | 1643997,2458 |
| 5 | 389430,3498 | 1643994,3168 |
| 6 | 389436,4448 | 1643998,4864 |
| 7 | 389428,4393 | 1644001,3944 |
| 1 | 389430,1176 | 1644048,1289 |

:2104:3Y1

| № | X | Y |
|---|-------------|--------------|
| 1 | 389457,2349 | 1647584,3040 |
| 2 | 389451,2357 | 1647584,5511 |
| 3 | 389450,9193 | 1647580,5608 |
| 4 | 389456,9186 | 1647580,3141 |
| 1 | 389457,2349 | 1647584,3040 |

921:3Y1

| № | X | Y |
|---|-------------|--------------|
| 1 | 389718,4300 | 1650743,9500 |
| 2 | 389716,5053 | 1650743,9508 |
| 3 | 389702,3822 | 1650540,9238 |
| 4 | 389708,3633 | 1650540,4433 |
| 5 | 389716,6516 | 1650659,5926 |
| 1 | 389718,4300 | 1650743,9500 |

:920:3Y1

| № | X | Y |
|---|-------------|--------------|
| 1 | 389719,0746 | 1650780,8860 |
| 2 | 389716,5053 | 1650743,9508 |
| 3 | 389718,4300 | 1650743,9500 |
| 4 | 389719,1000 | 1650775,7100 |
| 1 | 389719,0746 | 1650780,8860 |

3. Предложение по установлению публичных сервитутов

В соответствии со статьей 23 Земельного кодекса Российской Федерации, публичный сервитут устанавливается законом или иным нормативным правовым актом Российской Федерации, нормативным правовым актом субъекта Российской Федерации, нормативным правовым актом органа местного самоуправления в случаях, если это необходимо для обеспечения интересов государства, местного самоуправления или местного населения, без изъятия земельных участков. Установление публичного сервитута осуществляется с учетом результатов общественных слушаний.

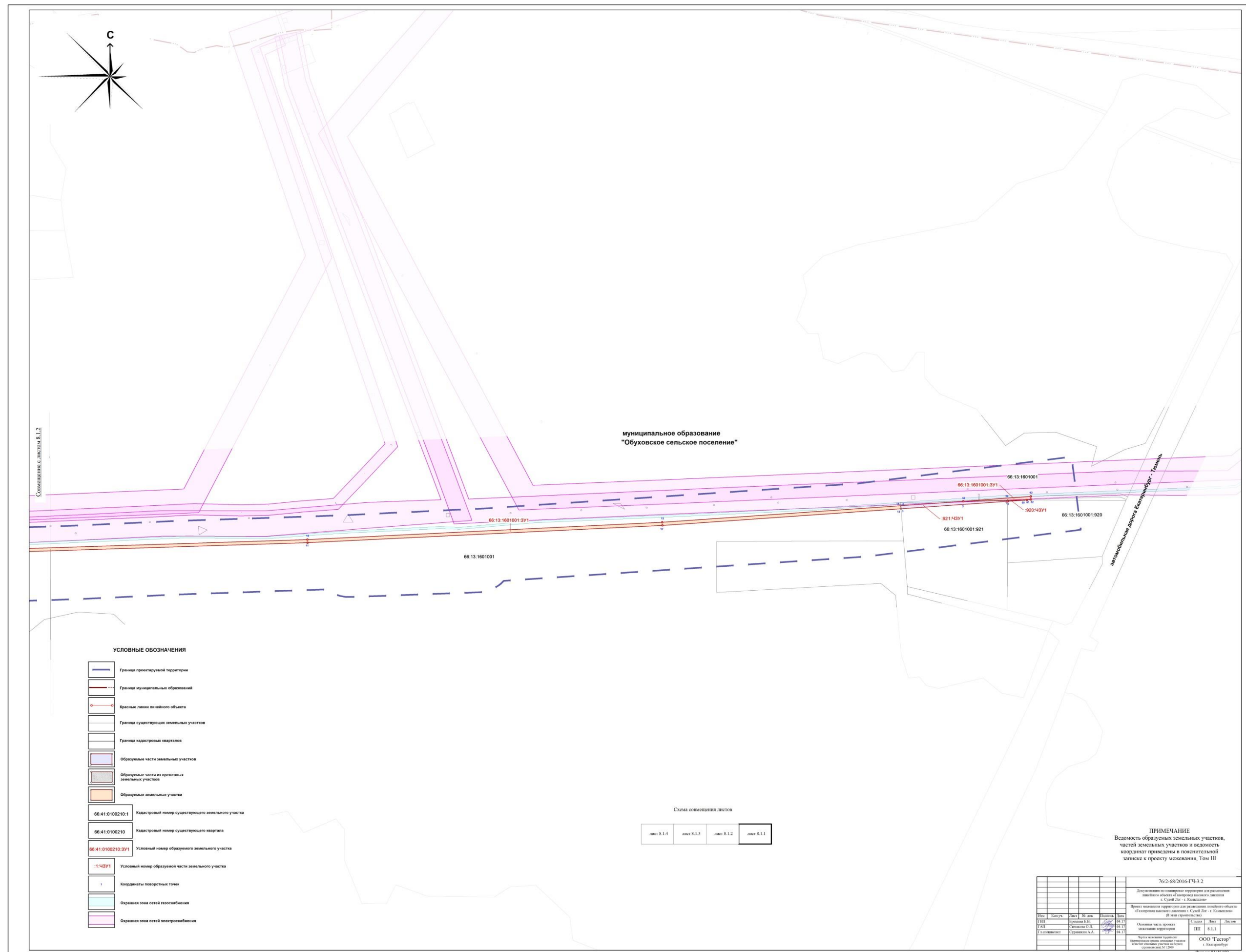
Проектом межевания территории не предусматривается установление публичных сервитутов.

Список используемых сокращений

га – гектар;
кв. м – квадратный метр;
км – километр;
м – метр;
мм – миллиметр;
д. – деревня;
г. – город;
с. – село;
кВ – киловольт;
ВЛ – воздушная линия электропередачи;
ЛЭП – линия электропередачи;
МПа – мегапаскаль;
ГГРП – главный газорегуляторный пункт;
ПК – пикет;
в т.ч. – в том числе.

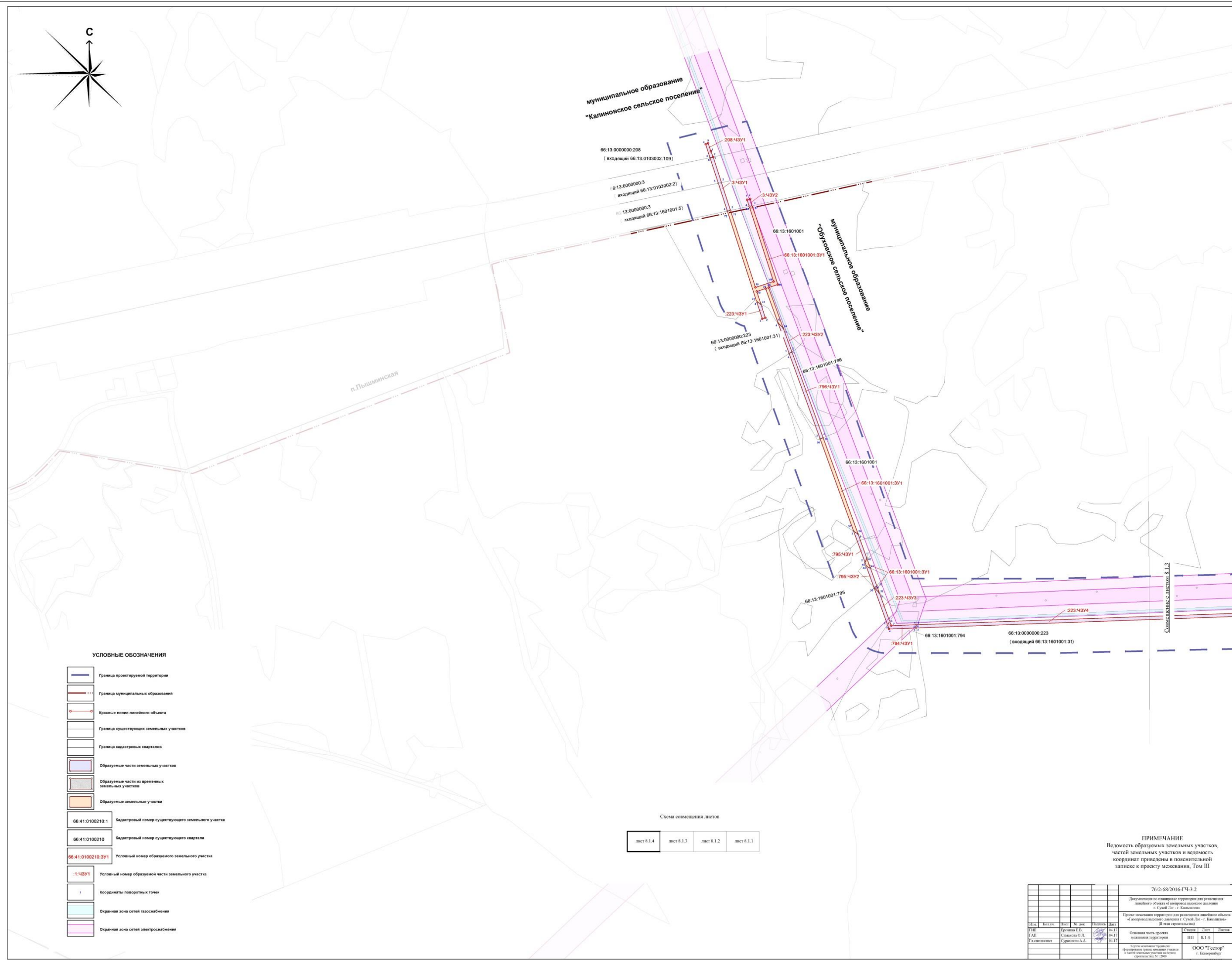
Приложение № 2
к проекту межевания территории
для размещения линейного объекта
«Газопровод высокого давления
г. Сухой Лог – г. Камышлов»
(II этап строительства)

Чертеж межевания территории (формирование границ земельных участков
и частей земельных участков на период строительства), масштаб 1:2000,
шифр 76/2-68/2016-ГЧ-3.2



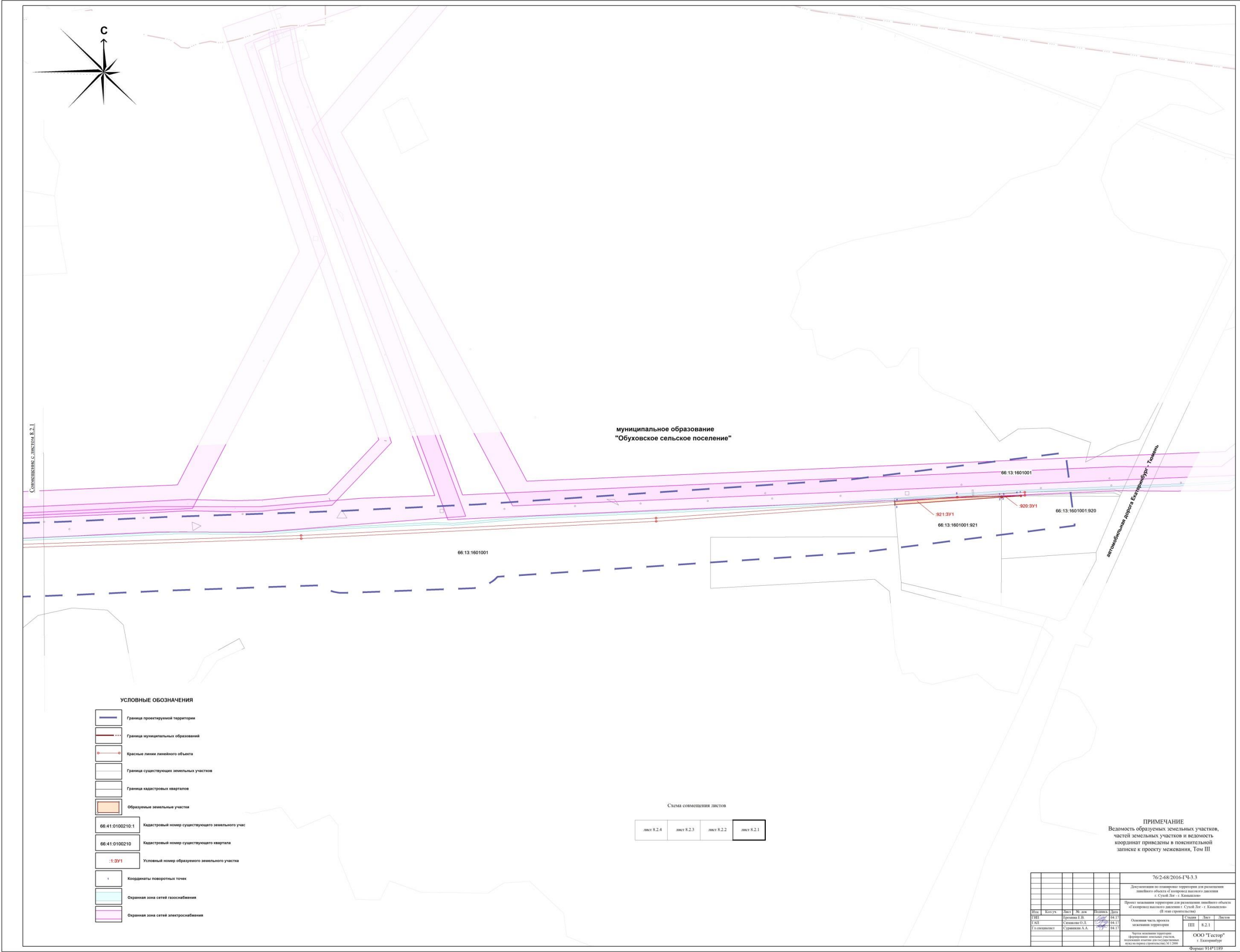
| | | | | | | | | | |
|---|-----------|----------------|---------------|------------|------|-------------------------|-----------|------------|------|
| 762-68/2016/Ч-3.2 | | | | | | | | | |
| Документы по рассмотрению проекта для реализации инициативы общества «Создание насаемого здания с Сухой-Як - с. Катынское» | | | | | | | | | |
| Проект насаемого здания для реализации инициативы общества «Создание насаемого здания с Сухой-Як - Катынское» (в том числе строительство) | | | | | | | | | |
| Имя | Категория | Инициатива | Жен. или Муж. | Инициатива | Дата | Судья | Категория | Инициатива | Дата |
| ИИИ | III | Григорьев И.В. | М | 04.1 | 04.1 | Оценки качества проекта | III | 8.1 | 8.1 |
| ИИИ | III | Савиных Ю.А. | М | 04.1 | 04.1 | Инициатива проекта | III | 8.1 | 8.1 |
| И.А.Судья/ИИИ | | Сурьяков А.А. | М | 04.1 | 04.1 | Инициатива проекта | III | 8.1 | 8.1 |
| Члены комиссии по рассмотрению инициативы общества «Создание насаемого здания с Сухой-Як - Катынское» (фотоснимки, фото и видео съемка участка в месте строительства) с.М.2006 | | | | | | | | | |
| ООО Т-Тесор г. Ленинград Судья М.П.191191 | | | | | | | | | |







Приложение № 3
к проекту межевания территории
для размещения линейного объекта
«Газопровод высокого давления
г. Сухой Лог – г. Камышлов»
(II этап строительства)

Чертеж межевания территории (формирование земельных участков, подлежащих
изъятию для государственных нужд на период строительства), масштаб 1:2000,
шифр 76/2-68/2016-ГЧ-3.3



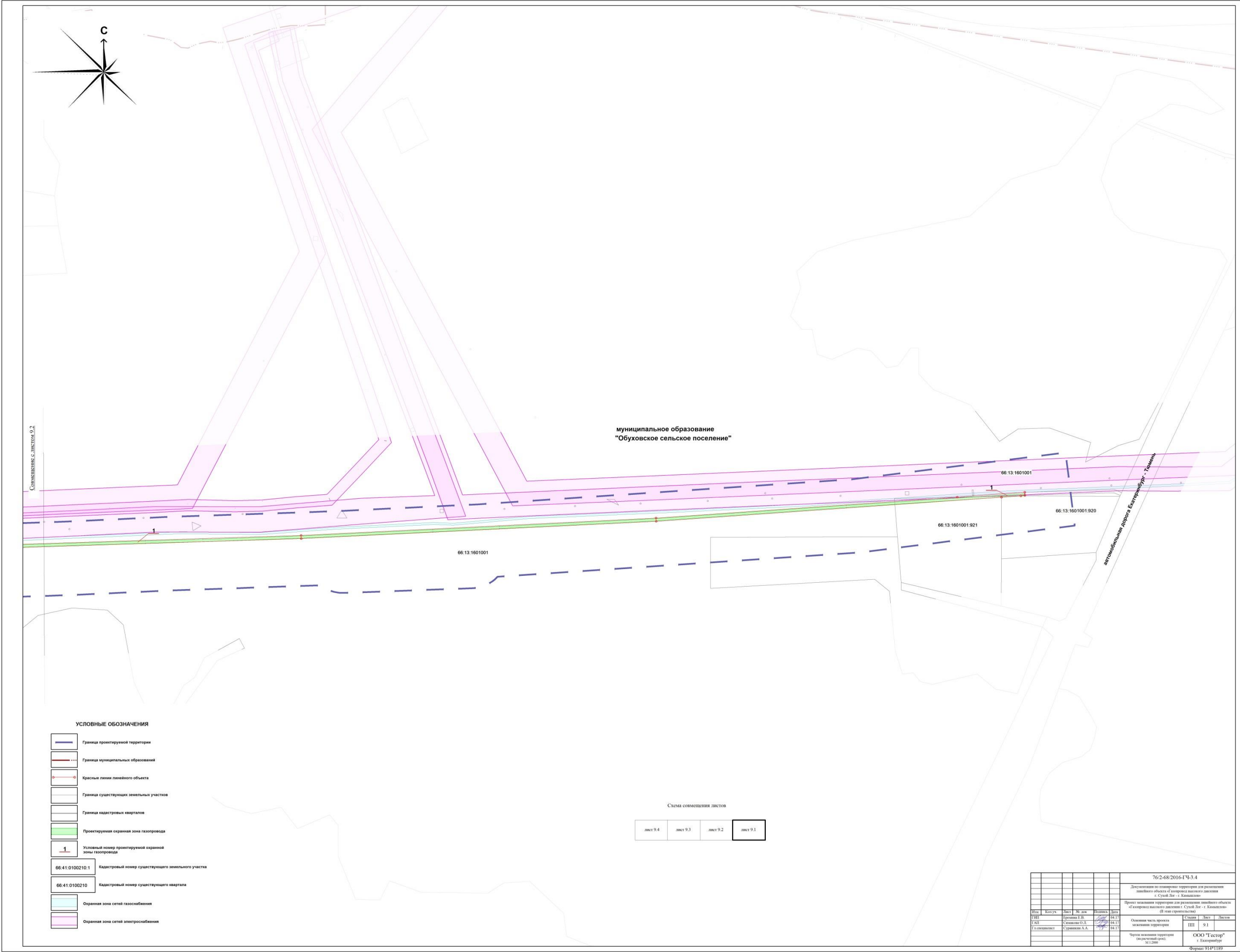






Приложение № 4
к проекту межевания территории
для размещения линейного объекта
«Газопровод высокого давления
г. Сухой Лог – г. Камышлов»
(II этап строительства)

Чертеж межевания территории (на расчетный срок), масштаб 1:2000,
шифр 76/2-68/2016-ГЧ-3.4









УТВЕРЖДЕНА

постановлением Правительства
Свердловской области

от 07.12.2017 № 916-ПП

«Об утверждении основной части
проекта планировки территории
для размещения линейного объекта
«Газопровод высокого давления
г. Сухой Лог – г. Камышлов»
(I, II, III этапы строительства)
и проекта межевания территории
для размещения линейного объекта
«Газопровод высокого давления
г. Сухой Лог – г. Камышлов»
(I, II, III этапы строительства)

ОСНОВНАЯ ЧАСТЬ

**проекта планировки территории для размещения линейного объекта
«Газопровод высокого давления г. Сухой Лог – г. Камышлов»
(III этап строительства)**

1. Положения о размещении линейного объекта (пояснительная записка), том 1, шифр 76/3-68/2016-ГЧ-1 (приложение № 1).
2. Основной чертеж проекта планировки территории, масштаб 1:2000, шифр 76/3-68/2016-ГЧ-1.1 (приложение № 2).
3. Разбивочный чертеж красных линий, масштаб 1:2000, шифр 76/3-68/2016-ГЧ-1.2 (приложение № 3).

Приложение № 1
к основной части проекта
планировки территории
для размещения линейного объекта
«Газопровод высокого давления
г. Сухой Лог – г. Камышлов»
(III этап строительства)

Положения о размещении линейного объекта
(пояснительная записка), том 1, шифр 76/3-68/2016-ТЧ-1

**Общество с ограниченной ответственностью
«Гестор»**



Заказчик: Акционерное общество «ГАЗЭКС»

**Документация по планировке территории для размещения линейного
объекта «Газопровод высокого давления г. Сухой Лог – г. Камышлов»**





**ПРОЕКТ
планировки территории для размещения линейного объекта
«Газопровод высокого давления г. Сухой Лог – г. Камышлов»
(III этап строительства)**

Положения о размещении линейного объекта

Пояснительная записка. Том 1. Шифр 76/3-68/2016-ТЧ-1

Екатеринбург, 2017

Список разработчиков

| Раздел проекта | Должность | Фамилия | Подпись |
|----------------------------------|--------------------------------|----------------|---|
| Руководитель | Директор | Вахрушева Н.А. |  |
| Руководитель проекта | Главный градостроитель проекта | Суравикин А.А. |  |
| Архитектурно-планировочная часть | Главный архитектор проекта | Симакова О.Л. |  |
| Инженерные сети | Главный инженер проекта | Еремина Е.В. |  |

Состав документации по планировке территории

| № п/п | Наименование | Масштаб | Количество листов | Гриф секретности |
|-----------|--|---------|----------------------|---------------------|
| 1. | Материалы основной части проекта планировки территории | | | |
| 1.1. | Проект планировки территории для размещения линейного объекта «Газопровод высокого давления г. Сухой Лог – г. Камышлов». Основная часть. Том 1. Шифр 76/3-68/2016-ГЧ-1 | - | 27 | несекретно |
| 1.2. | Основной чертеж проекта планировки территории. Шифр 76/3-68/2016-ГЧ-1.1 | 1:2000 | 7 | несекретно |
| 1.3 | Разбивочный чертеж красных линий. Шифр 76/3-68/2016-ГЧ-1.2 | 1:2000 | 7 | несекретно |
| 2. | Материалы по обоснованию проекта планировки территории | | | |
| 2.1. | Проект планировки территории для размещения линейного объекта «Газопровод высокого давления г. Сухой Лог – г. Камышлов». Материалы по обоснованию. Том 2. Шифр 76/3-68/2016-ГЧ-2 | - | 52 | несекретно |
| 2.2. | Схема расположения элемента планировочной структур, включающая в себя «Схему расположения элемента планировочной структуры (проектируемой территории)» и «Схему размещения ближайших предприятий технического и социального обслуживания». Шифр 76/3-68/2016-ГЧ-2.1 | 1:30000 | 1 | несекретно |
| 2.3. | Схема использования и состояния территории в период подготовки проекта планировки (опорный план). Шифр 76/3-68/2016-ГЧ-2.2 | 1:2000 | 7 | несекретно |
| 2.4. | Схема развития инженерной инфраструктуры. Шифр 76/3-68/2016-ГЧ-2.3 | 1:2000 | 7 | несекретно |
| 2.5. | Схема границ зон с особыми условиями использования территории, включающая в себя «Схему организации улично-дорожной сети», «Схему вертикальной планировки и инженерной подготовки территории», «Схему границ территорий объектов культурного наследия» и «Схему границ зон с особыми условиями использования территории». Шифр 76/3-68/2016-ГЧ-2.4 | 1:2000 | 7 | несекретно |
| 3. | Материалы проекта межевания | | | |
| 3.1. | Проект межевания территории для размещения линейного объекта «Газопровод высокого давления г. Сухой Лог – г. Камышлов». Том 3. Шифр 76/3-68/2016-ГЧ-3 | - | 32 | несекретно |
| 3.2. | Схема фактического использования территории. Шифр 76/3-68/2016-ГЧ-3.1 | 1:2000 | 7 | несекретно |
| 3.3. | Чертеж межевания территории (формирование границ земельных участков и частей земельных участков на период | 1:2000 | 7 | несекретно |

| | | | | |
|------|--|--------|---|------------|
| | строительства). Шифр 76/3-68/2016-ГЧ-3.2 | | | |
| 3.4. | Чертеж межевания территории (формирование земельных участков, подлежащих изъятию для государственных нужд на период строительства). Шифр 76/3-68/2016-ГЧ-3.3 | 1:2000 | 7 | несекретно |
| 3.5. | Чертеж межевания территории (на расчетный срок). Шифр 76/3-68/2016-ГЧ-3.4 | 1:2000 | 7 | несекретно |

Содержание

| | |
|---|-----|
| Введение..... | 256 |
| I. Размещение линейного объекта | 259 |
| 1. Описание и характеристика границы зоны планируемого размещения линейного объекта..... | 259 |
| 2. Сведения о зонах размещения линейного объекта..... | 259 |
| 3. Сведения о зонах с особыми условиями использования территории | 262 |
| 4. Сведения о красных линиях линейного объекта | 262 |
| 5. Сведения о градостроительных регламентах, установленных Правилами землепользования и застройки..... | 272 |
| II. Характеристика планируемого развития зоны размещения линейного объекта..... | 273 |
| 6. Параметры линейного объекта | 273 |
| 7. Параметры улицы, пешеходных зон, сооружений и коммуникаций транспорта..... | 273 |
| 8. Параметры объектов инженерно-технического обеспечения | 273 |
| 9. Параметры социальной инфраструктуры и благоустройства территории линейного объекта..... | 274 |
| 10. Сведения о планируемом установлении границ зон с особыми условиями использования территории..... | 274 |
| 11. Сведения о землях лесного фонда..... | 274 |
| 12. Границы территорий общего пользования..... | 275 |
| 13. Основные технико-экономические показатели территории для размещения линейного объекта «Газопровод высокого давления г. Сухой Лог – г. Камышлов (III этап строительства)»..... | 275 |
| III. Очередность строительства линейного объекта | 276 |
| Список используемых сокращений..... | 277 |

Введение

Документация по планировке территории для размещения линейного объекта инженерной инфраструктуры регионального значения «Газопровод высокого давления г. Сухой Лог – г. Камышлов» (далее – линейный объект) разработана в рамках договора оказания услуг на выполнение работ по разработке документации по планировке территории для размещения линейного объекта «Газопровод высокого давления г. Сухой Лог – г. Камышлов» между заказчиком – Акционерным обществом «ГАЗЭКС» и проектировщиком – обществом с ограниченной ответственностью «Гестор» на основании приказов Министерства строительства и развития инфраструктуры Свердловской области от 08.06.2016 № 409-П «О принятии решения о подготовке документации по планировке территории для размещения линейного объекта «Газопровод высокого давления г. Сухой Лог – г. Камышлов» и от 01.12.2016 № 952-П «О внесении изменений в приказ Министерства строительства и развития инфраструктуры Свердловской области от 08.06.2016 № 409-П «О принятии решения о подготовке документации по планировке территории для размещения линейного объекта «Газопровод высокого давления г. Сухой Лог – г. Камышлов»».

На основании статьи 12 Закона Свердловской области от 04 июля 2016 года № 76-ОЗ «О видах объектов регионального значения и местного значения, подлежащих отображению на документах территориального планирования Свердловской области и муниципальных образований, расположенных на территории Свердловской области» линейный объект относится к объектам регионального значения.

Разработка документации по планировке территории для размещения линейного объекта выполнена в три этапа:

1 этап (ориентировочная протяженность 32 км): участок линейного объекта от газораспределительной станции в г. Сухой Лог до отключающего устройства ПК 145 железнодорожной станции Пышминская, Камышловский муниципальный район;

2 этап (ориентировочная протяженность 8 км): участок линейного объекта от отключающего устройства ПК 145 железнодорожной станции Пышминская, Камышловский муниципальный район до отключающего устройства ПК 223;

3 этап (ориентировочная протяженность 16 км) от отключающего устройства ПК 223 до ГГРП-1 с. Обуховское и ГГРП-2 г. Камышлов.

Целью разделения документации по планировке территории для размещения линейного объекта на этапы являются различные сроки строительства и введения в эксплуатацию линейного объекта.

Целью разработки проекта планировки территории является определение зоны планируемого размещения линейного объекта регионального значения и установление параметров его планируемого развития.

Целью разработки проекта межевания территории является определение местоположения границ образуемых земельных участков и частей земельных участков.

При разработке настоящего проекта учтены следующие нормативные правовые акты и нормативные материалы:

Градостроительный кодекс Российской Федерации;

Водный кодекс Российской Федерации;

Земельный кодекс Российской Федерации;

Федеральный закон от 22 июля 2008 года № 123 «Технический регламент о требованиях пожарной безопасности»;

СНиП 11-04-2003. Строительные нормы и правила. «Инструкция о порядке разработки, согласования, экспертизы и утверждения градостроительной документации»;

СП 48.13330.2011. Свод правил. «Организация строительства». Актуализированная редакция СНиП 12-01-2004;

СП 42.13330.2011. Свод правил. «Градостроительство. Планировка и застройка городских и сельских поселений». Актуализированная редакция СНиП 2.07.01-89*;

СП 62.13330.2011. Свод правил. «Газораспределительные системы»;

Постановление Правительства Свердловской области от 15.03.2010 № 380-ПП «Об утверждении нормативов градостроительного проектирования Свердловской области»;

Постановление Правительства Российской Федерации от 20.11.2000 № 87 «Об утверждении правил охраны газораспределительных сетей»;

РДС 30-201-98 «Инструкция о порядке проектирования и установления красных линий в городах и других поселениях Российской Федерации»;

Приказ Министерства строительства и жилищно-коммунального хозяйства Российской Федерации от 25.04.2017 № 742/пр «О Порядке установления и отображения красных линий, обозначающих границы территорий, занятых линейными объектами и (или) предназначенных для размещения линейных объектов».

Настоящий проект выполнен с учетом следующих документов территориального планирования и документов градостроительного зонирования:

Схема территориального планирования Свердловской области, утвержденная Постановлением Правительства Свердловской области от 31.08.2009 № 1000-ПП «Об утверждении Схемы территориального планирования Свердловской области»;

материалов генерального плана городского округа Сухой Лог, утвержденного решением Думы городского округа Сухой Лог от 09.02.2012 № 438, с учетом утвержденных изменений на момент разработки документации по планировке территории;

материалов генерального плана муниципального образования «Обуховское сельское поселение», утвержденного решением Думы муниципального образования «Обуховское сельское поселение» от 05.12.2012 № 219, с учетом утвержденных изменений на момент разработки документации по планировке территории;

материалов генерального плана Камышловского городского округа, утвержденного решением Думы Камышловского городского округа от 26.12.2012 № 162, с учетом утвержденных изменений на момент разработки документации по планировке территории;

материалов генерального плана городского округа Богданович, утвержденного решением Думы городского округа Богданович от 23.06.2016 № 50, с учетом утвержденных изменений на момент разработки документации по планировке территории;

материалов инженерных изысканий, выполненных обществом с ограниченной ответственностью «Геоплатформа» в 2017 году.

Документация по планировке территории выполнена в местной системе координат (далее – МСК-66).

В настоящем проекте планировке предусмотрено совмещение Схемы организации улично-дорожной сети, размещения парковок (парковочных мест), и движения транспорта, Схемы вертикальной планировки и инженерной подготовки территории со Схемой границ зон с особыми условиями использования территории. Также совмещена Схема границ территорий объектов культурного наследия со Схемой расположения элемента планировочной структуры (проектируемой территории).

I. Размещение линейного объекта

1. Описание и характеристика границы зоны планируемого размещения линейного объекта

Целью разработки проекта планировки территории является определение зоны планируемого размещения линейного объекта регионального значения и установление параметров его планируемого развития.

Участок проектирования линейного объекта расположен на территории муниципального образования «Обуховское сельское поселение», входящее в состав Камышловского муниципального района Свердловской области и на территории муниципального образования «Камышловский городской округ».

Проектируемый газопровод высокого давления I и II категории с условным диаметром 426 мм предназначен для стабильной работы существующих газораспределительных сетей города Камышлова.

Начальной точкой трассы является существующая газораспределительная станция в городе Сухой Лог. Конечной точкой трассы являются существующие главные газораспределительные пункты в селе Обуховское и городе Камышлове.

Настоящим проектом планировки предусмотрено строительство III этапа планируемого газопровода.

Начальная точка трассы третьей очереди строительства расположена в районе автомобильной дороги федерального значения Екатеринбург – Тюмень. Далее линейный объект прокладывается до главного газорегуляторного пункта – 1 (далее - ГГРП), расположенного в селе Обуховское и ГГРП-2, расположенного в городе Камышлове.

Ориентировочная протяженность сети газопровода – 16 200 метров, площадь зоны планируемого размещения объекта капитального строительства – 131 011 кв. м, ориентировочная площадь охранной зоны газопровода – 80 438 кв. м.

Ширина зоны планируемого размещения линейного объекта принята исходя из расчета размеров земельных участков, предоставляемых для размещения линейного объекта с учетом ширины траншеи под укладку трубопровода, ширины полосы движения строительной техники, ширины зоны отвала грунта. В настоящем проекте ширина зоны планируемого размещения линейного объекта составляет 6 метров – по землям населенных пунктов, землям сельскохозяйственного назначения, землям лесного фонда и землям промышленности, энергетики, транспорта, связи, радиовещания, телевидения, информатики, земли для обеспечения космической деятельности, земли обороны, безопасности и земли иного специального назначения.

2. Сведения о зонах размещения линейного объекта

Трасса III этапа планируемого линейного объекта расположена на территории муниципального образования «Обуховское сельское поселение»,

входящее в состав Камышловского муниципального района Свердловской области и на территории муниципального образования «Камышловский городской округ».

Элементы планируемого газопровода располагаются на земельных участках, относящихся к категориям земель – земли населенных пунктов, земли лесного фонда, земли сельскохозяйственного назначения и земли промышленности, энергетики, транспорта, связи, радиовещания, телевидения, информатики, земли для обеспечения космической деятельности, земли обороны, безопасности и земли иного специального назначения.

В рамках проекта планировки территории для размещения линейного объекта, развитие жилой застройки и объектов социального и культурно-бытового обслуживания не предполагается, в связи с чем расчет на указанные объекты не выполнен. На графических материалах функциональные зоны нанесены в соответствии с Генеральными планами городских округов и муниципальных образований.

В соответствии с Генеральным планом муниципального образования «Камышловский городской округ», размещение линейного объекта предусмотрено на землях населенных пунктов. Фрагмент Схемы Генерального плана муниципального образования «Камышловский городской округ» приведен на рисунке 1.

В соответствии с Генеральным планом муниципального образования «Обуховское сельское поселение», размещение линейного объекта предусмотрено на землях населенных пунктов, землях лесного фонда, землях сельскохозяйственного назначения и землях промышленности, энергетики, транспорта, связи, радиовещания, телевидения, информатики, земли для обеспечения космической деятельности, земли обороны, безопасности и земли иного специального назначения. Фрагмент Схемы Генерального плана муниципального образования «Обуховское сельское поселение» приведен на рисунке 2.



Рис. 1. «Схема Генерального плана муниципального образования «Камышловский городской округ» (фрагмент)



Рис. 2. «Схема Генерального плана муниципального образования «Камышловский муниципальный район» (фрагмент)

Сведения о необходимости разработки и согласования специальных технических условий: затраты, связанные со сносом зданий и сооружений,

переселением людей, переносом сетей инженерно-технического обеспечения не потребуется.

3. Сведения о зонах с особыми условиями использования территории

В границах проектируемой территории установлены следующие зоны с особыми условиями использования:

в соответствии с Постановлением Правительства Российской Федерации от 9.06.1995 № 578 «Об утверждении Правил охраны линий и сооружений связи Российской Федерации» на трассах кабельных линий связи устанавливается охранная зона не менее чем на два метра с каждой стороны кабеля связи;

в соответствии с Постановлением Правительства Российской Федерации от 24.02.2009 № 160 «О порядке установления охранных зон объектов электросетевого хозяйства и особых условий использования земельных участков, расположенных в границах таких зон» на трассах воздушных линий электропередачи устанавливается охранная зона в виде части поверхности участка земли и воздушного пространства, ограниченной параллельными вертикальными плоскостями, отстоящими по обе стороны линии электропередачи от крайних проводов при неотклоненном их положении на расстоянии от ВЛ напряжением 1-20 кВ – 10 метров; от ВЛ 110 кВ – 20 метров.

в соответствии с Постановлением Правительства Российской Федерации от 20.11.2000 № 878 «Об утверждении Правил охраны газораспределительных сетей» для подземных газопроводов устанавливается охранная зона в размере 3 м со стороны провода и 2 м – с противоположной стороны; для наружных газопроводов охранная зона составляет – 2 м в обе стороны.

4. Сведения о красных линиях линейного объекта

Согласно Градостроительному Кодексу Российской Федерации красными линиями являются линии, которые обозначают существующие, планируемые (изменяемые, вновь образуемые) границы территорий общего пользования, границы земельных участков, на которых расположены линии электропередачи, линии связи (в том числе линейно-кабельные сооружения), трубопроводы, автомобильные дороги, железнодорожные линии и другие подобные сооружения.

В настоящем проекте предусмотрено установление красных линий, которые обозначают границы территорий, предназначенных для строительства линейного объекта и установлены по границам зон планируемого размещения линейного объекта.

Границы красных линий приведены в графической части на разбивочном чертеже красных линий, масштаб 1:2000, шифр 76/3-68/2016-ГЧ-1.2. Ведомость координат поворотных точек красных линий в границах проектирования в МСК-66 приведена в таблице 1.

Ведомость координат поворотных точек красных линий

| Номер поворотной точки | X | Y |
|------------------------|-----------|------------|
| 1 | 2 | 3 |
| 1 | 394243,15 | 1661792,65 |
| 2 | 394192,84 | 1661855,67 |
| 3 | 394205,19 | 1661865,70 |
| 4 | 394174,19 | 1661905,31 |
| 5 | 394150,01 | 1661886,85 |
| 6 | 394162,98 | 1661870,64 |
| 7 | 394174,62 | 1661856,79 |
| 8 | 394177,58 | 1661859,13 |
| 9 | 394216,23 | 1661816,58 |
| 10 | 394234,73 | 1661793,57 |
| 11 | 394002,78 | 1661607,12 |
| 12 | 393937,75 | 1661563,67 |
| 13 | 393717,23 | 1661473,56 |
| 14 | 393718,28 | 1661470,79 |
| 15 | 393655,10 | 1661445,02 |
| 16 | 393654,04 | 1661447,47 |
| 17 | 393508,51 | 1661391,62 |
| 18 | 393434,62 | 1661357,68 |
| 19 | 393405,58 | 1661345,40 |
| 20 | 393384,39 | 1661337,43 |
| 21 | 393366,25 | 1661330,65 |
| 22 | 393347,96 | 1661323,92 |
| 23 | 393336,22 | 1661319,56 |
| 24 | 393325,90 | 1661315,95 |
| 25 | 393313,69 | 1661312,88 |
| 26 | 393187,44 | 1661294,99 |
| 27 | 393186,91 | 1661297,58 |
| 28 | 393180,83 | 1661297,32 |
| 29 | 393070,21 | 1661276,04 |
| 30 | 393058,63 | 1661305,17 |
| 31 | 393056,79 | 1661304,56 |
| 32 | 393036,26 | 1661361,23 |
| 33 | 393028,55 | 1661360,53 |
| 34 | 393027,98 | 1661361,83 |
| 35 | 392856,67 | 1661342,67 |
| 36 | 392115,81 | 1661255,24 |
| 37 | 391977,83 | 1661233,25 |
| 38 | 391914,77 | 1661225,96 |
| 39 | 391971,40 | 1660651,84 |
| 40 | 392007,30 | 1660460,03 |
| 41 | 392015,94 | 1660390,01 |
| 42 | 392028,18 | 1660308,56 |
| 43 | 392039,50 | 1660198,16 |

| | | |
|----|-----------|------------|
| 44 | 392046,01 | 1660135,60 |
| 45 | 392062,39 | 1659989,06 |
| 46 | 392065,94 | 1659956,64 |
| 47 | 392068,66 | 1659935,55 |
| 48 | 392072,47 | 1659919,53 |
| 49 | 392148,09 | 1659199,59 |
| 50 | 392222,08 | 1658594,33 |
| 51 | 392270,94 | 1658194,67 |
| 52 | 392308,94 | 1657888,86 |
| 53 | 392310,01 | 1657853,14 |
| 54 | 392324,32 | 1657746,91 |
| 55 | 392327,46 | 1657738,24 |
| 56 | 392336,00 | 1657674,52 |
| 57 | 392288,24 | 1657619,09 |
| 58 | 392261,88 | 1657596,87 |
| 59 | 392167,40 | 1657548,90 |
| 60 | 392164,11 | 1657534,52 |
| 61 | 392161,03 | 1657507,36 |
| 62 | 392144,58 | 1657430,26 |
| 63 | 392101,24 | 1657240,15 |
| 64 | 392075,64 | 1657140,25 |
| 65 | 392041,40 | 1656989,53 |
| 66 | 392030,98 | 1656925,95 |
| 67 | 392025,64 | 1656922,28 |
| 68 | 392015,45 | 1656878,89 |
| 69 | 391954,37 | 1656782,31 |
| 70 | 391930,60 | 1656755,73 |
| 71 | 391899,81 | 1656723,15 |
| 72 | 391948,37 | 1656660,31 |
| 73 | 391952,37 | 1656654,79 |
| 74 | 391956,48 | 1656643,14 |
| 75 | 391958,87 | 1656632,63 |
| 76 | 391958,19 | 1656618,50 |
| 77 | 391956,87 | 1656596,43 |
| 78 | 391949,88 | 1656487,70 |
| 79 | 391985,55 | 1656336,43 |
| 80 | 391987,75 | 1656332,75 |
| 81 | 391581,17 | 1656085,99 |
| 82 | 391523,06 | 1656047,43 |
| 83 | 391502,36 | 1656032,03 |
| 84 | 391483,89 | 1656016,79 |
| 85 | 391404,49 | 1655937,99 |
| 86 | 391372,04 | 1655902,42 |
| 87 | 391337,55 | 1655869,65 |
| 88 | 391291,70 | 1655827,77 |
| 89 | 391272,72 | 1655814,15 |
| 90 | 391164,20 | 1655743,82 |
| 91 | 391137,19 | 1655728,96 |
| 92 | 391138,84 | 1655727,34 |
| 93 | 391128,86 | 1655719,37 |

| | | |
|-----|-----------|------------|
| 94 | 391111,75 | 1655704,18 |
| 95 | 391052,32 | 1655647,69 |
| 96 | 391032,06 | 1655628,27 |
| 97 | 390987,41 | 1655587,19 |
| 98 | 390978,57 | 1655586,55 |
| 99 | 390937,78 | 1655581,61 |
| 100 | 390878,36 | 1655573,26 |
| 101 | 390821,17 | 1655562,99 |
| 102 | 390798,76 | 1655547,18 |
| 103 | 390788,10 | 1655541,30 |
| 104 | 390782,49 | 1655538,87 |
| 105 | 390776,14 | 1655535,84 |
| 106 | 390769,21 | 1655531,23 |
| 107 | 390753,26 | 1655517,85 |
| 108 | 390747,42 | 1655512,14 |
| 109 | 390730,85 | 1655496,76 |
| 110 | 390694,39 | 1655460,80 |
| 111 | 390680,76 | 1655445,77 |
| 112 | 390664,02 | 1655429,10 |
| 113 | 390652,64 | 1655418,97 |
| 114 | 390561,66 | 1655342,73 |
| 115 | 390498,03 | 1655288,39 |
| 116 | 390293,58 | 1655114,77 |
| 117 | 390218,66 | 1655050,95 |
| 118 | 390191,49 | 1655027,71 |
| 119 | 390124,01 | 1654972,87 |
| 120 | 390114,20 | 1654893,51 |
| 121 | 390099,96 | 1654842,75 |
| 122 | 390084,25 | 1654794,86 |
| 123 | 390061,35 | 1654737,91 |
| 124 | 390000,86 | 1654604,19 |
| 125 | 389959,11 | 1654516,04 |
| 126 | 389884,95 | 1654366,60 |
| 127 | 389773,30 | 1654155,88 |
| 128 | 389758,83 | 1654132,63 |
| 129 | 389696,84 | 1654045,19 |
| 130 | 389562,72 | 1653856,85 |
| 131 | 389557,84 | 1653851,88 |
| 132 | 389539,16 | 1653830,85 |
| 133 | 389511,83 | 1653802,28 |
| 134 | 389593,15 | 1653716,82 |
| 135 | 389601,10 | 1653707,63 |
| 136 | 389603,92 | 1653703,69 |
| 137 | 389620,00 | 1653678,25 |
| 138 | 389630,97 | 1653660,26 |
| 139 | 389639,02 | 1653647,06 |
| 140 | 389650,05 | 1653626,60 |
| 141 | 389713,56 | 1653463,83 |
| 142 | 389744,52 | 1653373,95 |
| 143 | 389854,53 | 1653074,38 |

| | | |
|-----|-----------|------------|
| 144 | 389922,17 | 1652890,40 |
| 145 | 389986,21 | 1652715,65 |
| 146 | 390025,11 | 1652608,53 |
| 147 | 390092,59 | 1652422,45 |
| 148 | 390099,76 | 1652395,36 |
| 149 | 390124,23 | 1652317,29 |
| 150 | 390141,00 | 1652254,29 |
| 151 | 390181,70 | 1651999,25 |
| 152 | 390204,93 | 1651774,48 |
| 153 | 390150,43 | 1651707,87 |
| 154 | 390125,96 | 1651681,97 |
| 155 | 390116,72 | 1651672,27 |
| 156 | 390085,26 | 1651634,52 |
| 157 | 390048,14 | 1651589,25 |
| 158 | 390000,11 | 1651528,13 |
| 159 | 389910,78 | 1651413,52 |
| 160 | 389803,30 | 1651279,88 |
| 161 | 389733,07 | 1651191,52 |
| 162 | 389723,42 | 1651144,82 |
| 163 | 389713,66 | 1651085,96 |
| 164 | 389702,40 | 1651039,50 |
| 165 | 389711,29 | 1651015,49 |
| 166 | 389719,81 | 1650970,30 |
| 167 | 389718,15 | 1650969,54 |
| 168 | 389719,04 | 1650788,55 |
| 169 | 389726,03 | 1650788,32 |
| 170 | 389731,10 | 1650959,24 |
| 171 | 389725,26 | 1650972,80 |
| 172 | 389716,86 | 1651018,02 |
| 173 | 389708,71 | 1651040,02 |
| 174 | 389719,56 | 1651084,83 |
| 175 | 389729,26 | 1651143,39 |
| 176 | 389738,80 | 1651189,11 |
| 177 | 389807,97 | 1651276,11 |
| 178 | 389915,50 | 1651409,83 |
| 179 | 390002,25 | 1651521,09 |
| 180 | 390003,58 | 1651516,73 |
| 181 | 390211,05 | 1651773,31 |
| 182 | 390207,63 | 1651806,48 |
| 183 | 390207,35 | 1651846,87 |
| 184 | 390207,27 | 1651876,84 |
| 185 | 390207,06 | 1651894,18 |
| 186 | 390205,39 | 1651913,94 |
| 187 | 390199,45 | 1651955,31 |
| 188 | 390188,90 | 1652021,55 |
| 189 | 390161,78 | 1652181,44 |
| 190 | 390153,15 | 1652216,30 |
| 191 | 390136,96 | 1652317,75 |
| 192 | 390030,76 | 1652610,57 |
| 193 | 390026,74 | 1652628,70 |

| | | |
|-----|-----------|------------|
| 194 | 390000,81 | 1652706,20 |
| 195 | 389979,19 | 1652768,37 |
| 196 | 389964,80 | 1652806,70 |
| 197 | 389937,97 | 1652877,80 |
| 198 | 389925,09 | 1652911,95 |
| 199 | 389913,35 | 1652943,07 |
| 200 | 389898,33 | 1652982,87 |
| 201 | 389882,37 | 1653016,06 |
| 202 | 389853,25 | 1653095,27 |
| 203 | 389843,76 | 1653129,01 |
| 204 | 389837,39 | 1653148,96 |
| 205 | 389832,00 | 1653164,65 |
| 206 | 389823,57 | 1653185,59 |
| 207 | 389808,75 | 1653216,47 |
| 208 | 389750,10 | 1653376,21 |
| 209 | 389719,17 | 1653465,94 |
| 210 | 389655,69 | 1653628,67 |
| 211 | 389643,73 | 1653650,86 |
| 212 | 389635,80 | 1653663,87 |
| 213 | 389624,72 | 1653682,04 |
| 214 | 389608,59 | 1653707,49 |
| 215 | 389605,73 | 1653711,45 |
| 216 | 389597,81 | 1653720,63 |
| 217 | 389520,05 | 1653802,14 |
| 218 | 389543,46 | 1653826,67 |
| 219 | 389562,24 | 1653847,81 |
| 220 | 389567,34 | 1653852,99 |
| 221 | 389569,07 | 1653851,19 |
| 222 | 389608,31 | 1653897,92 |
| 223 | 389708,29 | 1654037,70 |
| 224 | 389729,12 | 1654075,83 |
| 225 | 389763,78 | 1654129,24 |
| 226 | 389793,67 | 1654181,77 |
| 227 | 389830,02 | 1654249,87 |
| 228 | 389890,26 | 1654363,80 |
| 229 | 389958,45 | 1654500,64 |
| 230 | 390021,87 | 1654635,70 |
| 231 | 390066,83 | 1654735,47 |
| 232 | 390089,93 | 1654792,93 |
| 233 | 390105,68 | 1654840,95 |
| 234 | 390120,13 | 1654892,54 |
| 235 | 390129,69 | 1654969,75 |
| 236 | 390208,71 | 1655034,30 |
| 237 | 390268,90 | 1655086,09 |
| 238 | 390297,51 | 1655110,23 |
| 239 | 390371,85 | 1655173,89 |
| 240 | 390448,95 | 1655238,60 |
| 241 | 390486,50 | 1655270,75 |
| 242 | 390565,58 | 1655338,19 |
| 243 | 390601,42 | 1655368,77 |

| | | |
|-----|-----------|------------|
| 244 | 390642,46 | 1655402,72 |
| 245 | 390668,21 | 1655424,80 |
| 246 | 390685,25 | 1655441,80 |
| 247 | 390704,04 | 1655462,18 |
| 248 | 390742,10 | 1655499,22 |
| 249 | 390757,40 | 1655513,51 |
| 250 | 390777,61 | 1655529,73 |
| 251 | 390783,54 | 1655532,73 |
| 252 | 390789,16 | 1655535,23 |
| 253 | 390802,08 | 1655542,18 |
| 254 | 390822,89 | 1655557,21 |
| 255 | 390879,23 | 1655567,33 |
| 256 | 390938,51 | 1655575,66 |
| 257 | 390990,55 | 1655581,42 |
| 258 | 391019,17 | 1655607,41 |
| 259 | 391115,84 | 1655699,79 |
| 260 | 391134,10 | 1655715,99 |
| 261 | 391143,20 | 1655723,05 |
| 262 | 391143,94 | 1655722,32 |
| 263 | 391150,91 | 1655722,47 |
| 264 | 391293,03 | 1655814,87 |
| 265 | 391298,08 | 1655825,31 |
| 266 | 391322,85 | 1655848,00 |
| 267 | 391371,68 | 1655893,69 |
| 268 | 391408,82 | 1655933,35 |
| 269 | 391414,07 | 1655927,73 |
| 270 | 391429,11 | 1655942,96 |
| 271 | 391467,75 | 1655984,34 |
| 272 | 391508,26 | 1656020,19 |
| 273 | 391591,77 | 1656082,36 |
| 274 | 391590,13 | 1656084,41 |
| 275 | 391990,78 | 1656327,62 |
| 276 | 391992,52 | 1656324,40 |
| 277 | 392001,49 | 1656330,14 |
| 278 | 392086,77 | 1656311,20 |
| 279 | 392109,79 | 1656298,36 |
| 280 | 392358,69 | 1656067,10 |
| 281 | 392418,05 | 1656104,63 |
| 282 | 392466,17 | 1656129,73 |
| 283 | 392599,85 | 1656208,00 |
| 284 | 392617,86 | 1656219,99 |
| 285 | 392666,11 | 1656245,68 |
| 286 | 392666,01 | 1656264,15 |
| 287 | 392670,42 | 1656265,36 |
| 288 | 392675,62 | 1656237,91 |
| 289 | 392678,43 | 1656196,32 |
| 290 | 392698,66 | 1656162,58 |
| 291 | 392719,18 | 1656134,90 |
| 292 | 392753,88 | 1656068,73 |
| 293 | 392798,34 | 1656074,69 |

| | | |
|-----|-----------|------------|
| 294 | 392807,85 | 1656075,96 |
| 295 | 392895,75 | 1656087,74 |
| 296 | 392939,01 | 1656098,79 |
| 297 | 392983,13 | 1656110,20 |
| 298 | 392971,62 | 1656194,19 |
| 299 | 392965,74 | 1656192,99 |
| 300 | 392975,15 | 1656114,36 |
| 301 | 392937,69 | 1656104,95 |
| 302 | 392893,73 | 1656097,70 |
| 303 | 392812,36 | 1656082,74 |
| 304 | 392801,60 | 1656081,30 |
| 305 | 392757,18 | 1656075,36 |
| 306 | 392724,42 | 1656137,85 |
| 307 | 392704,51 | 1656166,55 |
| 308 | 392708,19 | 1656168,84 |
| 309 | 392687,27 | 1656208,74 |
| 310 | 392677,09 | 1656260,94 |
| 311 | 392688,03 | 1656263,35 |
| 312 | 392678,88 | 1656301,76 |
| 313 | 392649,63 | 1656294,98 |
| 314 | 392655,98 | 1656267,62 |
| 315 | 392656,17 | 1656247,19 |
| 316 | 392350,09 | 1656084,12 |
| 317 | 392278,72 | 1656150,17 |
| 318 | 392266,68 | 1656174,61 |
| 319 | 392133,46 | 1656296,76 |
| 320 | 392101,68 | 1656314,03 |
| 321 | 391991,17 | 1656338,71 |
| 322 | 391957,10 | 1656483,20 |
| 323 | 391956,33 | 1656489,19 |
| 324 | 391962,91 | 1656596,90 |
| 325 | 391964,86 | 1656632,98 |
| 326 | 391962,24 | 1656644,83 |
| 327 | 391957,48 | 1656657,95 |
| 328 | 391907,79 | 1656722,77 |
| 329 | 391936,06 | 1656753,36 |
| 330 | 391958,84 | 1656778,15 |
| 331 | 391978,59 | 1656802,99 |
| 332 | 392029,95 | 1656884,38 |
| 333 | 392035,12 | 1656910,73 |
| 334 | 392037,85 | 1656932,54 |
| 335 | 392047,26 | 1656988,22 |
| 336 | 392088,26 | 1657166,41 |
| 337 | 392107,09 | 1657238,83 |
| 338 | 392149,44 | 1657424,16 |
| 339 | 392166,96 | 1657506,42 |
| 340 | 392169,32 | 1657530,07 |
| 341 | 392172,62 | 1657544,82 |
| 342 | 392202,26 | 1657559,87 |
| 343 | 392213,68 | 1657563,26 |

| | | |
|-----|-----------|------------|
| 344 | 392258,98 | 1657582,84 |
| 345 | 392282,96 | 1657601,50 |
| 346 | 392300,80 | 1657621,83 |
| 347 | 392344,11 | 1657658,34 |
| 348 | 392325,97 | 1657800,53 |
| 349 | 392276,90 | 1658195,41 |
| 350 | 392228,04 | 1658595,05 |
| 351 | 392215,49 | 1658697,69 |
| 352 | 392216,38 | 1658710,63 |
| 353 | 392207,40 | 1658785,54 |
| 354 | 392202,20 | 1658832,73 |
| 355 | 392197,99 | 1658871,43 |
| 356 | 392188,85 | 1658953,25 |
| 357 | 392187,78 | 1658964,60 |
| 358 | 392184,47 | 1658992,19 |
| 359 | 392173,37 | 1659082,91 |
| 360 | 392169,50 | 1659114,09 |
| 361 | 392158,48 | 1659164,07 |
| 362 | 392154,05 | 1659200,31 |
| 363 | 392151,33 | 1659225,64 |
| 364 | 392144,74 | 1659288,93 |
| 365 | 392146,14 | 1659301,79 |
| 366 | 392144,66 | 1659322,50 |
| 367 | 392142,60 | 1659339,16 |
| 368 | 392137,58 | 1659357,15 |
| 369 | 392123,37 | 1659492,44 |
| 370 | 392124,52 | 1659504,15 |
| 371 | 392123,60 | 1659515,71 |
| 372 | 392120,24 | 1659558,10 |
| 373 | 392112,72 | 1659638,27 |
| 374 | 392110,05 | 1659667,66 |
| 375 | 392102,37 | 1659728,05 |
| 376 | 392098,63 | 1659759,34 |
| 377 | 392093,98 | 1659800,84 |
| 378 | 392086,67 | 1659841,82 |
| 379 | 392032,38 | 1660358,64 |
| 380 | 392013,24 | 1660460,88 |
| 381 | 392001,06 | 1660559,49 |
| 382 | 391989,90 | 1660647,27 |
| 383 | 391985,55 | 1660681,11 |
| 384 | 391974,64 | 1660758,33 |
| 385 | 391952,54 | 1660945,07 |
| 386 | 391948,19 | 1660983,20 |
| 387 | 391936,90 | 1661088,91 |
| 388 | 391928,41 | 1661148,87 |
| 389 | 391921,70 | 1661216,95 |
| 390 | 391933,00 | 1661222,03 |
| 391 | 392122,87 | 1661243,97 |
| 392 | 392122,31 | 1661249,96 |
| 393 | 392857,35 | 1661336,71 |

| | | |
|-----|-----------|------------|
| 394 | 393024,86 | 1661355,45 |
| 395 | 393045,66 | 1661294,58 |
| 396 | 393053,03 | 1661296,91 |
| 397 | 393064,93 | 1661265,67 |
| 398 | 393176,28 | 1661289,31 |
| 399 | 393176,70 | 1661287,48 |
| 400 | 393315,13 | 1661306,02 |
| 401 | 393338,23 | 1661313,91 |
| 402 | 393383,01 | 1661330,51 |
| 403 | 393421,65 | 1661342,46 |
| 404 | 393445,75 | 1661354,19 |
| 405 | 393455,09 | 1661357,52 |
| 406 | 393519,21 | 1661383,22 |
| 407 | 393651,92 | 1661437,24 |
| 408 | 393725,96 | 1661467,45 |
| 409 | 393758,63 | 1661480,68 |
| 410 | 393805,89 | 1661500,09 |
| 411 | 393841,33 | 1661514,45 |
| 412 | 393849,60 | 1661517,81 |
| 413 | 393893,10 | 1661532,14 |
| 414 | 393912,04 | 1661538,35 |
| 415 | 393924,87 | 1661543,03 |
| 416 | 393931,13 | 1661545,63 |
| 417 | 393940,48 | 1661549,92 |
| 418 | 393953,19 | 1661556,61 |
| 419 | 393965,57 | 1661565,14 |
| 420 | 393977,67 | 1661573,51 |
| 421 | 393989,74 | 1661581,85 |
| 422 | 394006,28 | 1661593,23 |
| 423 | 394017,79 | 1661601,15 |
| 424 | 394030,71 | 1661610,04 |
| 425 | 394048,55 | 1661622,31 |
| 426 | 394064,10 | 1661634,55 |
| 427 | 394086,30 | 1661652,09 |
| 428 | 394094,12 | 1661658,28 |
| 429 | 394110,24 | 1661671,05 |
| 430 | 394135,19 | 1661693,64 |
| 431 | 394169,99 | 1661725,51 |
| 432 | 394188,08 | 1661742,96 |
| 433 | 394210,18 | 1661761,78 |
| 434 | 394224,99 | 1661776,80 |
| 435 | 394230,94 | 1661782,84 |
| 1 | 394243,15 | 1661792,65 |

5. Сведения о градостроительных регламентах, установленных Правилами землепользования и застройки

Территория проектирования III этапа расположена на территории муниципального образования «Обуховское сельское поселение», входящее в состав Камышловского муниципального района Свердловской области и на территории муниципального образования «Камышловский городской округ».

Настоящим проектом линейный объект предусмотрен к размещению в следующих территориальных зонах:

СХ – территория сельскохозяйственных угодий;

С(О-П) – зоны специального назначения;

Р-1 - зона городских лесов, лесопарков, лугопарков;

Р-4 – зона курортов, баз отдыха, лагерей отдыха, пляжей;

Р-1 – зона лесов, лесопарков;

Р-5 – открытые пространства, активно используемые населением в рекреационных целях.

В соответствии с Правилами землепользования и застройки муниципальных образований, линейный объект расположен на землях, на которые действие градостроительных регламентов не распространяется и для которых градостроительные регламенты не устанавливаются, а именно на защитных полосах лесов, расположенных вдоль железнодорожных путей общего пользования, автомобильных дорог общего пользования, находящихся в собственности субъектов Российской Федерации.

Согласно материалам Генерального плана муниципального образования «Камышловский городской округ» и материалам Генерального плана муниципального образования «Обуховское сельское поселение» трасса линейного объекта за границами населенных пунктов проходит по землям сельскохозяйственного назначения, землям лесного фонда и землям промышленности, энергетики, транспорта, связи, радиовещания, телевидения, информатики, земли для обеспечения космической деятельности, земли обороны, безопасности и земли иного специального назначения.

В соответствии с частью 6 статьи 36 Градостроительного кодекса Российской Федерации градостроительные регламенты не устанавливаются для земель лесного фонда, земель, покрытых поверхностными водами, земель запаса, земель особо охраняемых природных территорий (за исключением земель лечебно-оздоровительных местностей и курортов), сельскохозяйственных угодий в составе земель сельскохозяйственного назначения, земельных участков, расположенных в границах особых экономических зон и территорий опережающего социально-экономического развития.

II. Характеристика планируемого развития зоны размещения линейного объекта

6. Параметры линейного объекта

Основные параметры линейного объекта определяются в соответствии с техническим заданием на выполнение работ по разработке документации по планировке территории, с учетом уточнения по материалам настоящего проекта.

Основные характеристики проектируемого линейного объекта:

Ориентировочная протяженность III этапа – 16,2 км;

Давление высокое категории I (1,2МПа) и II (1,2МПа);

Способ прокладки трубопровода – подземный и наземный;

Газопровод полиэтиленовый и стальной диаметром 426 мм, с переврезками в существующие газопроводы диаметром 89; 219; 57; 76; 114; 273; 325 мм.

7. Параметры улицы, пешеходных зон, сооружений и коммуникаций транспорта

Развитие транспортной инфраструктуры настоящим проектом не предусмотрено.

Проектируемый линейный объект на своем протяжении пересекает ряд существующих транспортных сооружений:

Объекты автомобильного транспорта (технические условия государственного казенного учреждения Свердловской области «Управление автомобильных дорог» (письмо от 11.01.2012 № 07-0026 и письмо от 20.02.2012 № 07-0876):

автомобильная дорога федерального значения г. Екатеринбург – г. Тюмень, новое направление, обход г. Камышлов;

автомобильная дорога регионального значения г. Камышлов – г. Сухой Лог;

автомобильная дорога регионального значения г. Камышлов – г. Каменск-Уральский.

Пересечение автомобильных дорог предусмотрено методом наклонно-направленного бурения.

8. Параметры объектов инженерно-технического обеспечения

Развитие и переустройство существующих инженерных коммуникаций настоящим проектом не предусмотрено.

Проектируемый линейный объект на своем протяжении пересекает ряд существующих коммуникаций:

Объекты электроснабжения (технические условия открытого акционерного общества «Межрегиональная распределительная сетевая организация Урала» (письмо от 27.07.2012 № 81/5112):

воздушная линия электропередачи на участке ВЛ-110 кВ Ялунино – Камышлов;

воздушная линия электропередачи на участке ВЛ-110 кВ Еланская – Камышлов;

воздушная линия электропередачи на участке ВЛ-10 кВ ф. Ялунинский;

воздушная линия электропередачи на участке ВЛ-10 кВ ф. Обуховский.

Сети связи (технические условия публичного общества междугородной и международной электрической связи «Ростелеком» (письмо от 25.07.2012 № 37.14-82/501); технические условия общества с ограниченной ответственностью «АлтайТелефонСтрой» (письмо от 01.10.2012 № 971/10-12):

волоконно – оптическая линия связи Каменск-Уральский – Камышлов;

волоконно – оптическая линия связи РМ 11а-УЭС Шипицина.

9. Параметры социальной инфраструктуры и благоустройства территории линейного объекта

Настоящим проектом предусмотрено восстановление всех нарушенных при строительстве существующих элементов благоустройства.

Проектируемый линейный объект пересекает реку Пышма и реку Большая Калиновка. Пересечение рек предусмотрено методом наклонно-направленного бурения.

10. Сведения о планируемом установлении границ зон с особыми условиями использования территории

В соответствии с требованиями Постановления Правительства Российской Федерации от 20.11.2000 № 878 «Об утверждении Правил охраны газораспределительных сетей» в границах проектируемой территории устанавливаются следующие зоны с особыми условиями использования территории:

охранная зона газопровода (постоянная) – 4 метра при стальном исполнении объекта;

охранная зона газопровода (постоянная) – 5 метров при полиэтиленовом исполнении объекта;

охранная зона, проходящего по лесам и древесно-кустарниковой растительности – в виде просек шириной 6 метров, по 3 метра с каждой стороны газопровода.

11. Сведения о землях лесного фонда

Проектом планировки территории предусмотрено прохождение линейного объекта (подземный газопровод высокого давления) по землям лесного фонда:

Государственное казенное учреждение Свердловской области «Камышловское лесничество», Городское участковое лесничество, участок Городской квартал № 84 выдел № 23 и 24 категория защитности – зеленые зоны.

Площадь земельного участка под строительство сети газоснабжения (временный отвод) – 0,37 га.

По определению Верховного суда Российской Федерации от 22.05.2015 № 309-ЭС15-4302 земельные участки общей площадью 2478 га, расположенные в кварталах 40-83, 85-114, 116-130 Городского участка Городского участкового лесничества Камышловского лесничества принадлежат администрации муниципального образования «Камышловский городской округ» на праве собственности и относятся к землям населенных пунктов с разрешенным использованием – для ведения лесного хозяйства.

Проектом предусмотрена рекультивация всех нарушенных земель при строительстве линейного объекта.

12. Границы территорий общего пользования

Линейный объект частично расположен на землях населенных пунктов на территории с. Обуховское и г. Камышлов в границах территорий общего пользования. Территорией общего пользования может беспрепятственно пользоваться неограниченный круг лиц.

13. Основные технико-экономические показатели территории для размещения линейного объекта «Газопровод высокого давления г. Сухой Лог – г. Камышлов (III этап строительства)»

| № п\п | Наименование | Единицы измерения | Показатель |
|---|---|-------------------|------------|
| 1 | Территория в границах проекта | га | 243 |
| 2 | Ориентировочная протяженность трассы газопровода* | м | 16 200 |
| 3 | Площадь зоны планируемого размещения объекта капитального строительства (временный отвод) | кв. м | 131 011 |
| 4 | Площадь охранной зоны газопровода (постоянный отвод)* | кв. м | 80 438 |
| *Показатели уточняются на дальнейших стадиях проектирования | | | |

III. Очередность строительства линейного объекта

Строительство III этапа линейного объекта регионального значения проектом планировки предусмотрено одной очередью.

Начальная точка трассы расположена в районе автомобильной дороги федерального значения Екатеринбург – Тюмень. Далее линейный объект прокладывается до главного газорегуляторного пункта – 1, расположенного в селе Обуховское и главного газорегуляторного пункта – 2, расположенного в городе Камышлове.

Ориентировочная протяженность сети газопровода – 16 200 метров, площадь зоны планируемого размещения объекта капитального строительства – 131 011 кв. м, ориентировочная площадь охранной зоны газопровода – 80 438 кв. м.

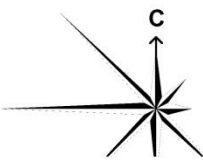
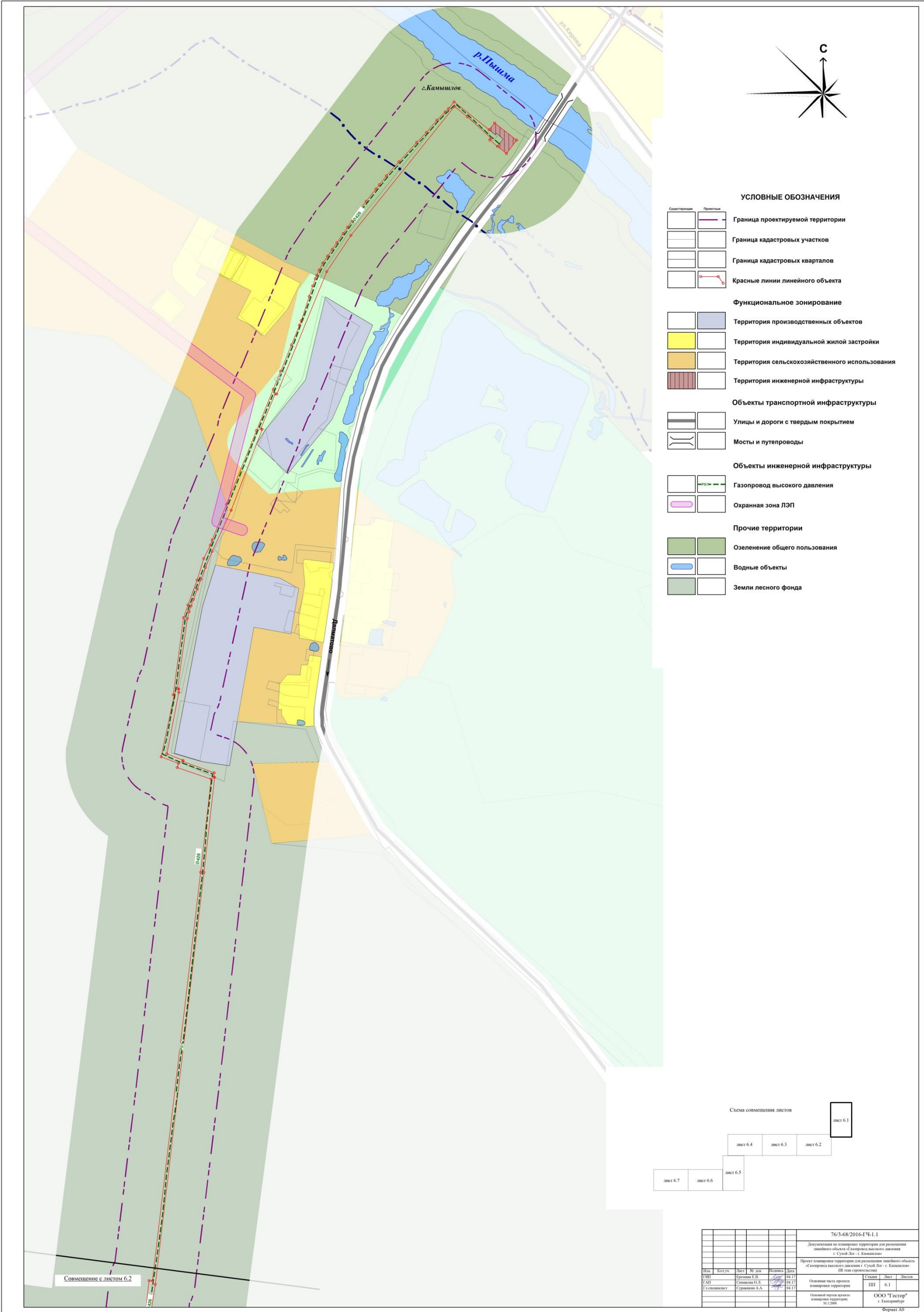
Срок строительства – II квартал 2018 года.

Список используемых сокращений

га – гектар;
кв. м – квадратный метр;
км – километр;
м – метр;
мм – миллиметр;
д. – деревня;
г. – город;
с. – село;
р.п. – рабочий поселок;
кВ – киловольт;
ВЛ – воздушная линия электропередачи;
ЛЭП – линия электропередачи;
МПа – мегапаскаль;
ГГРП – главный газорегуляторный пункт;
ПК – пикет.

Приложение № 2
к основной части проекта
планировки территории
для размещения линейного объекта
«Газопровод высокого давления
г. Сухой Лог – г. Камышлов»
(III этап строительства)


Основной чертеж проекта планировки территории, масштаб 1:2000,
шифр 76/3-68/2016-ГЧ-1.1



- УСЛОВНЫЕ ОБОЗНАЧЕНИЯ**
- Существующее Проектируемое
- Граница проектируемой территории
 - Граница кадастровых участков
 - Граница кадастровых кварталов
 - Красные линии линейного объекта
- Функциональное зонирование**
- Территория производственных объектов
 - Территория индивидуальной жилой застройки
 - Территория сельскохозяйственного использования
 - Территория инженерной инфраструктуры
- Объекты транспортной инфраструктуры**
- Улицы и дороги с твердым покрытием
 - Мосты и путепроводы
- Объекты инженерной инфраструктуры**
- Газопровод высокого давления
 - Охранная зона ЛЭП
- Прочие территории**
- Озеленение общего пользования
 - Водные объекты
 - Земли лесного фонда



| | | | | | | | | | |
|--|------------|------|--------|---------|-------|------------|------|--------|--|
| 76/3-68/2016-ГЧ-1.1 | | | | | | | | | |
| Документация по планировке территории для размещения линейного объекта «Газопровод высокого давления г. Суной Дка - г. Камышилов» | | | | | | | | | |
| Проект планировки территории для размещения линейного объекта «Газопровод высокого давления г. Суной Дка - г. Камышилов» (В том строительстве) | | | | | | | | | |
| Имя | Кол. экз. | Лист | № док. | Масштаб | Дата | | | | |
| Ген. план | Проект | 1.0 | | | 04.17 | | | | |
| Ген. план | Согласован | 0.2 | | | 04.17 | | | | |
| Ген. план | Согласован | 0.2 | | | 04.17 | | | | |
| Основная часть проекта планировки территории | | | | | | Содержание | Лист | Листов | |
| Основной черт проект планировки территории | | | | | | III | 6.1 | | |
| ООО «Гестор» г. Екатеринбург | | | | | | | | | |
| М 1:2000 | | | | | | | | | |
| | | | | | | Формат А0 | | | |



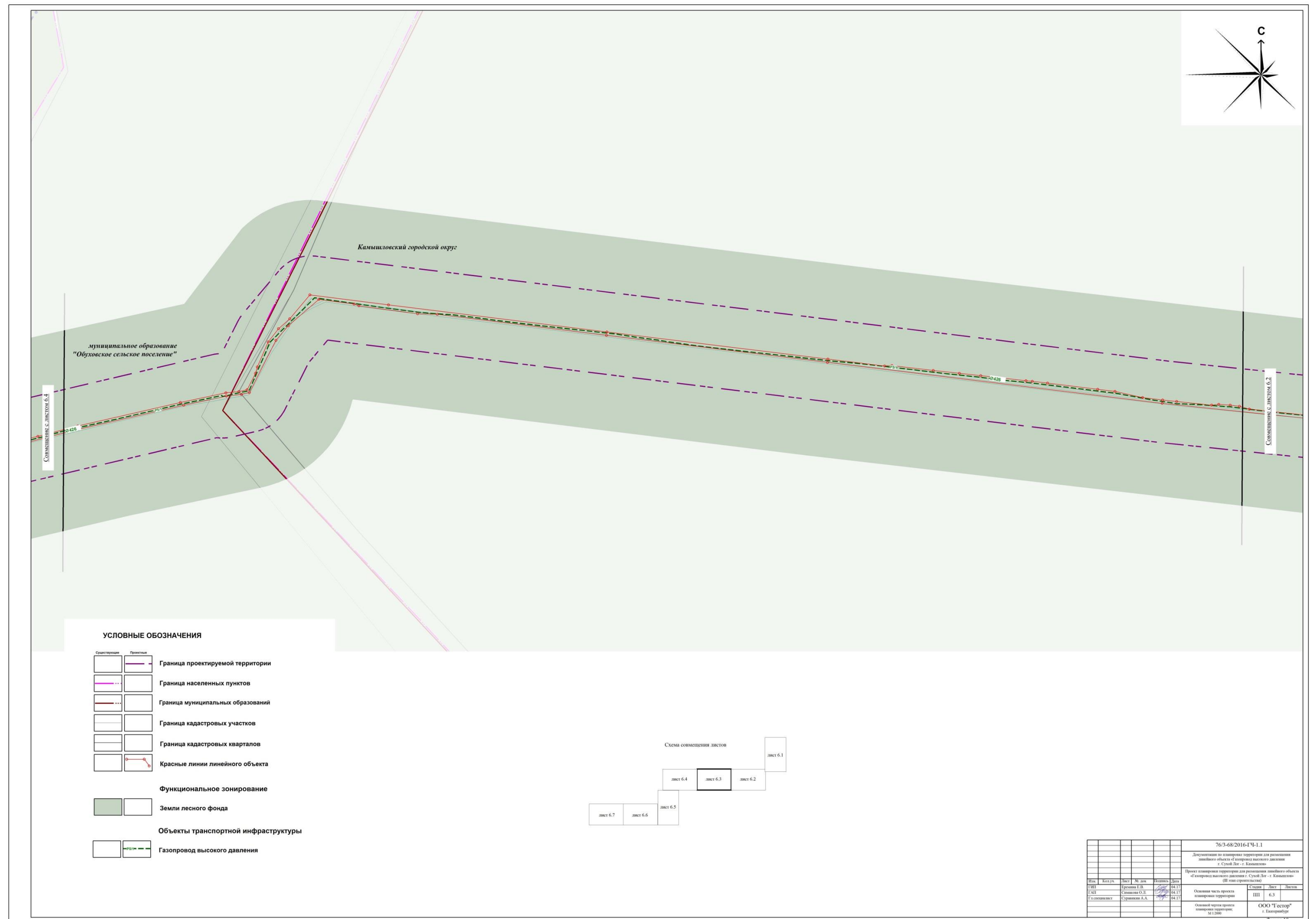
УСЛОВНЫЕ ОБОЗНАЧЕНИЯ

| Существующие | Проекты | |
|---|---|----------------------------------|
|  |  | Граница проектируемой территории |
|  |  | Граница кадастровых участков |
|  |  | Граница кадастровых кварталов |
|  |  | Красные линии линейного объекта |
| Объекты транспортной инфраструктуры | | |
|  |  | Газопровод высокого давления |
| Прочие территории | | |
|  |  | Земли лесного фонда |

Схема совмещения листов



| | | | | | | | | | |
|---------------|----------------|------|--------|---------|-------|---|------|--------|--|
| | | | | | | 763-68/2016/П-1.1 | | | |
| | | | | | | Документы на планирование работ на размещение земельного объекта «Газопроводный двусторонний проезд Лейт - Кимовский» | | | |
| | | | | | | Проект планировки территории для размещения земельного объекта «Газопроводный двусторонний проезд Лейт - Кимовский» (на эти территории) | | | |
| Вид | Категория | Лист | № док. | Инициал | Дата | Секция | Лист | Знамен | |
| ПН | земельная И.В. | 04 | 1 | И.В. | 04.17 | III | 6.2 | Знамен | |
| ГАП | Сысоева О.А. | 04 | 17 | | | III | 6.2 | | |
| Г.П.И.инженер | Суровиков А.А. | 04 | 17 | | | III | 6.2 | Знамен | |
| | | | | | | Основная часть проекта планировки территории М.П.2006 | | | |
| | | | | | | ООО "Тестост" г. Екатеринбург Формат А3 | | | |



УСЛОВНЫЕ ОБОЗНАЧЕНИЯ

| | | |
|--|--|----------------------------------|
| | | Граница проектируемой территории |
| | | Граница населенных пунктов |
| | | Граница кадастровых участков |
| | | Граница кадастровых кварталов |
| | | Красные линии линейного объекта |

| | | |
|----------------------------|--|---|
| Функциональное зонирование | | |
| | | Земли сельскохозяйственного назначения |
| | | Земли лесного фонда |
| | | Территория производственного назначения |
| | | Территория инженерной инфраструктуры |

| | | |
|-------------------------------------|--|------------------------------|
| Объекты транспортной инфраструктуры | | |
| | | Дороги федерального значения |
| | | Улицы с твердым покрытием |
| | | Мосты и путепроводы |

| | | |
|-------------------------------------|--|--|
| Объекты транспортной инфраструктуры | | |
| | | Газопровод высокого давления |
| | | Точка подключения к существующим сетям |

| | | |
|-------------------|--|-------------------------------|
| Прочие территории | | |
| | | Водные объекты |
| | | Озеленение общего пользования |

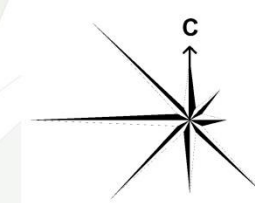
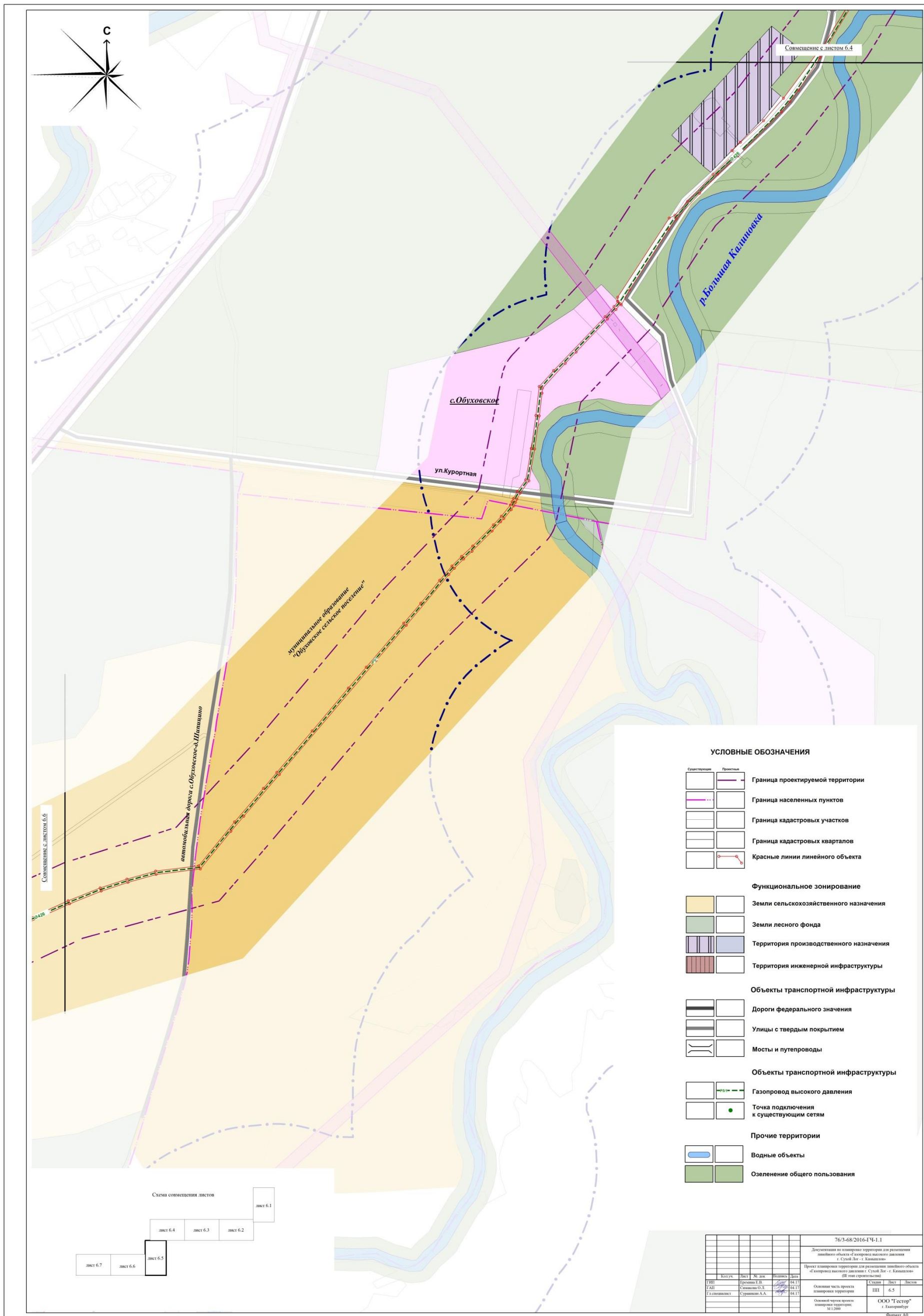
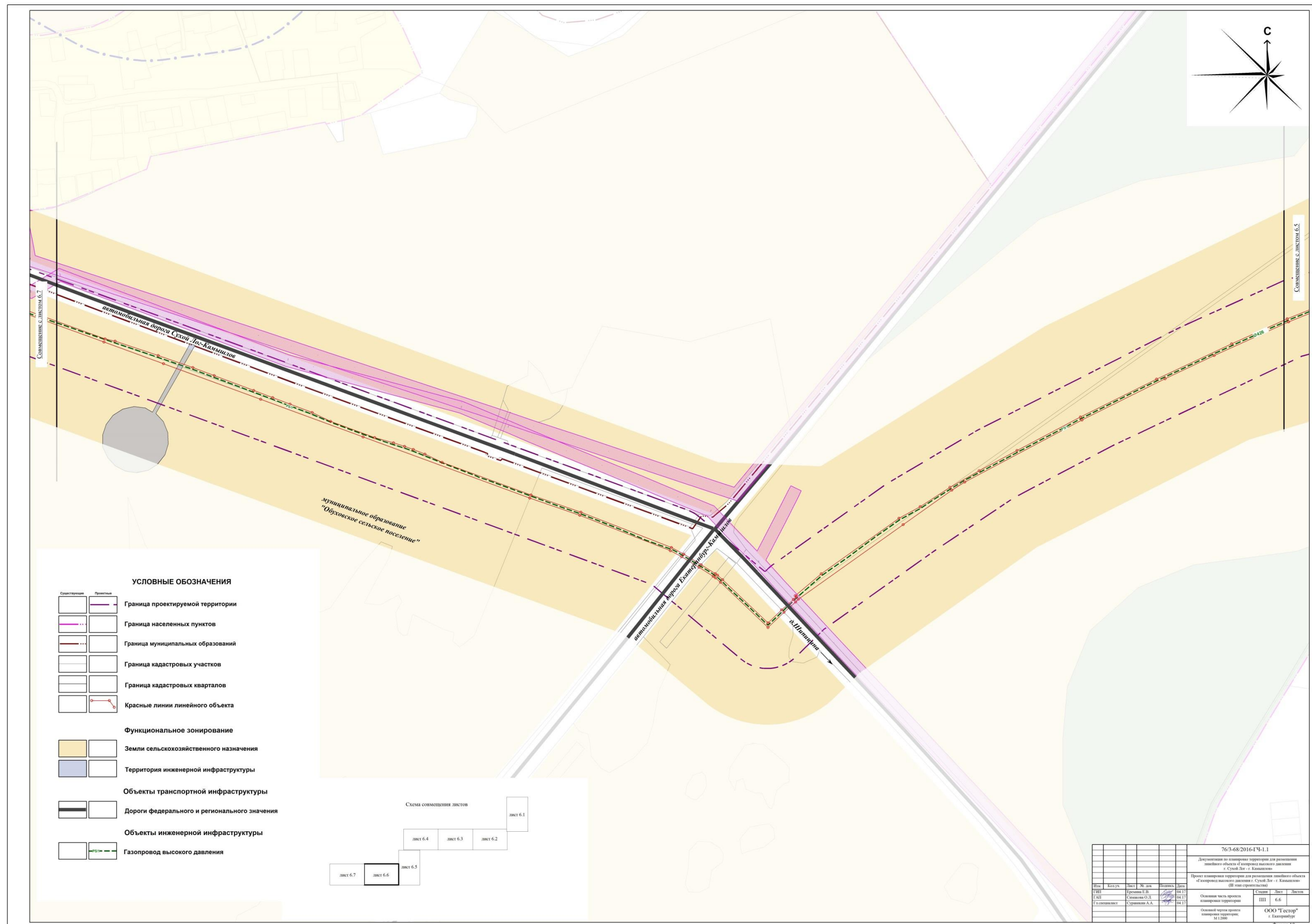


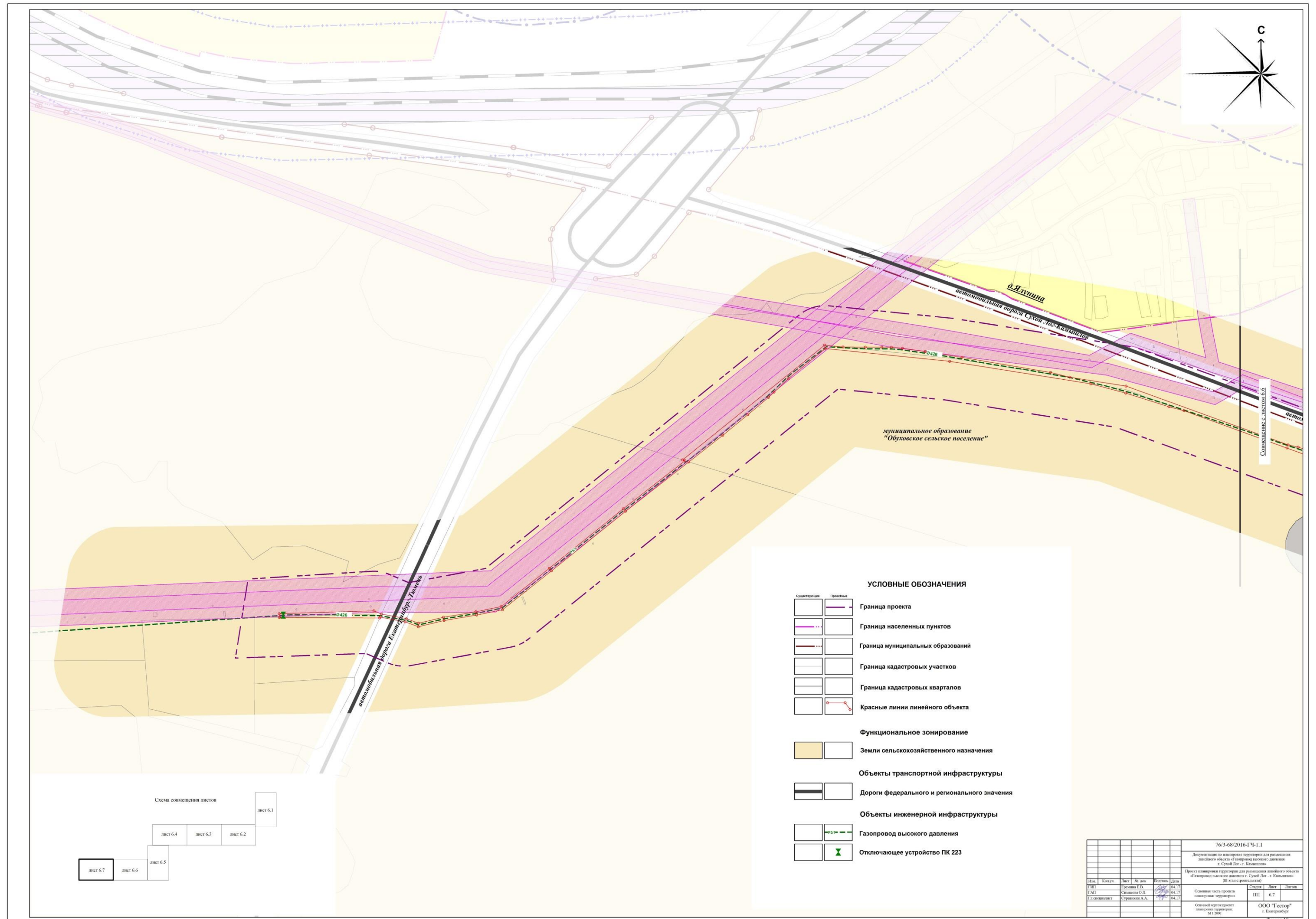
Схема совмещения листов



| | | | | | | | | | |
|---|----------------|-------|--------|---------|-------|--------|------------------------------|--------|--------|
| 76/3-68/2016-ГЧ-1.1 | | | | | | | | | |
| Документация по планировке территории для размещения линейного объекта «Газопровод высокого давления с Сухой Дог - г. Калачинское» | | | | | | | | | |
| Проект планировки территории для размещения линейного объекта «Газопровод высокого давления с Сухой Дог - г. Калачинское» (01 этап строительства) | | | | | | | | | |
| Имя | Инициал | Лист | М. док | М. лист | Дата | Страна | Лист | Листов | |
| ИИП | Григорьев Е.В. | 64.17 | | | 04.17 | | | | |
| Г.АИ | Сиваева О.Д. | 64.17 | | | 04.17 | | | | |
| Г.К.инициал | Суровиков А.А. | 64.17 | | | 04.17 | | | | |
| Основная часть проекта планировки территории | | | | | | | ИП | 6.4 | Листов |
| Основная часть проекта планировки территории | | | | | | | ООО "Тестир" г. Екатеринбург | | |
| М. 1:2000 | | | | | | | Формат А0 | | |

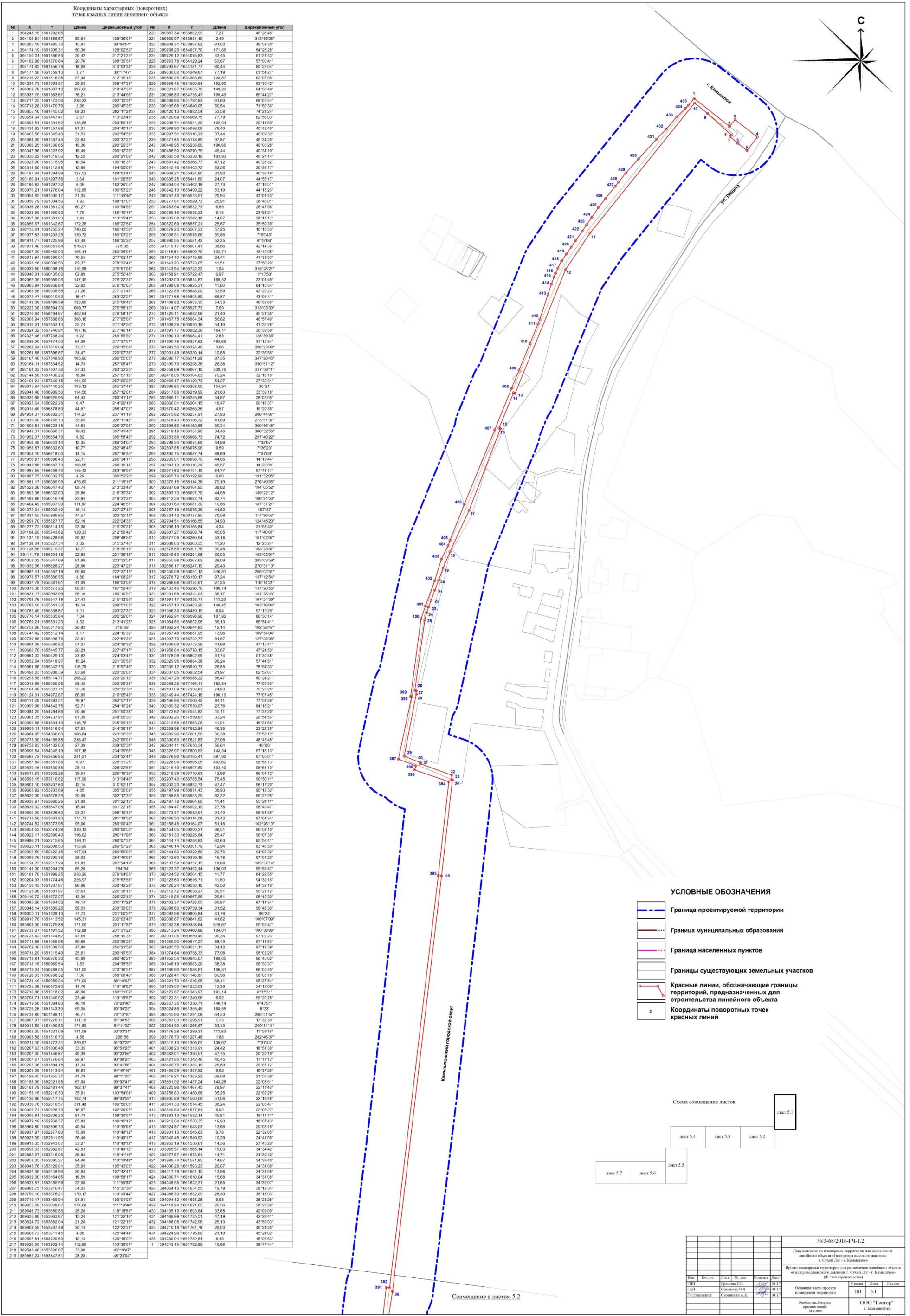







Приложение № 3
к основной части проекта
планировки территории
для размещения линейного объекта
«Газопровод высокого давления
г. Сухой Лог – г. Камышлов»
(III этап строительства)

Разбивочный чертеж красных линий, масштаб 1:2000, шифр 76/3-68/2016-ГЧ-1.2

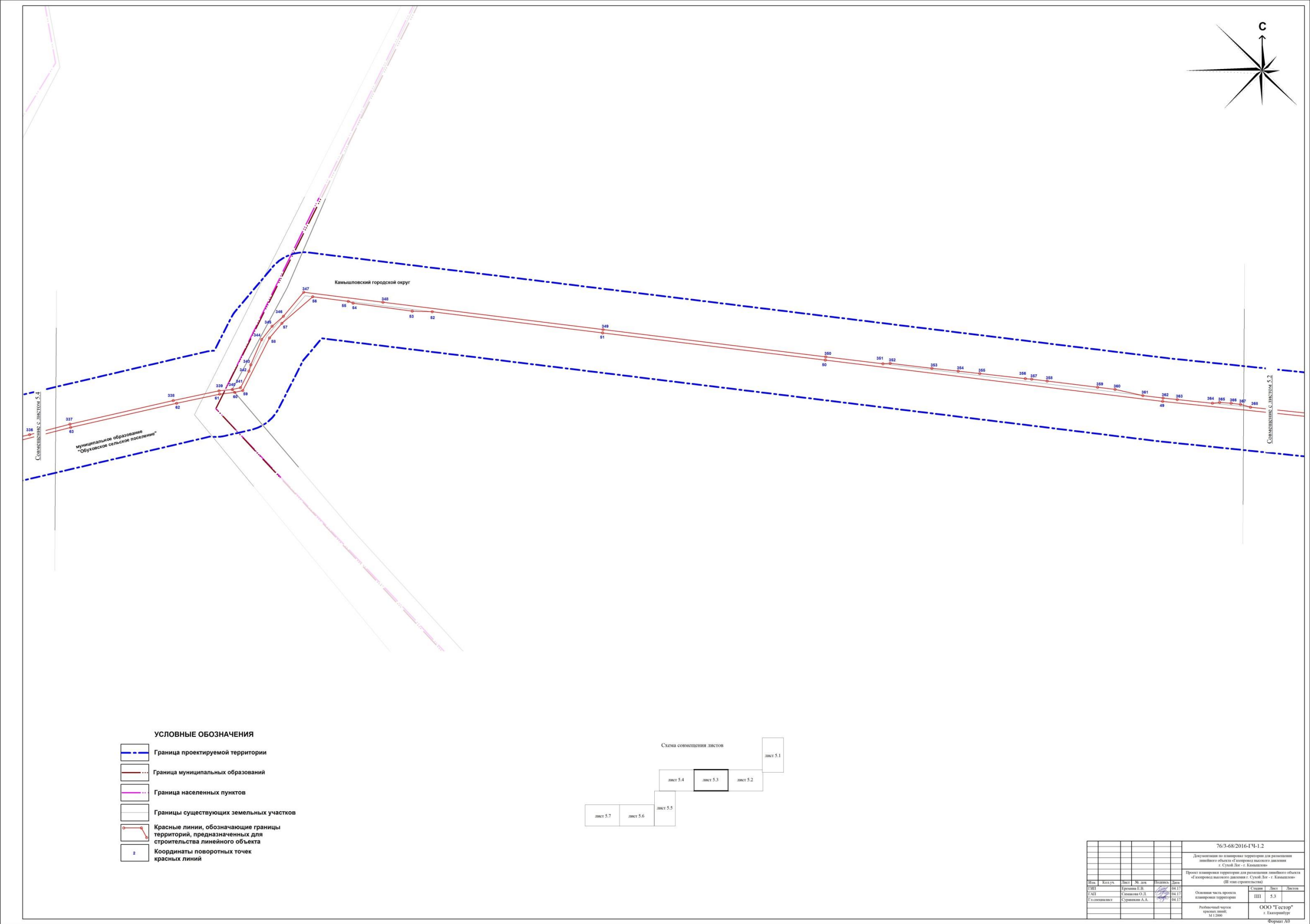




- УСЛОВНЫЕ ОБОЗНАЧЕНИЯ
- Граница проектируемой территории
 - Граница муниципальных образований
 - Граница населенных пунктов
 - Границы существующих земельных участков
 - Красные линии, обозначающие границы территорий, предназначенных для строительства линейного объекта
 - Координаты поворотных точек красных линий



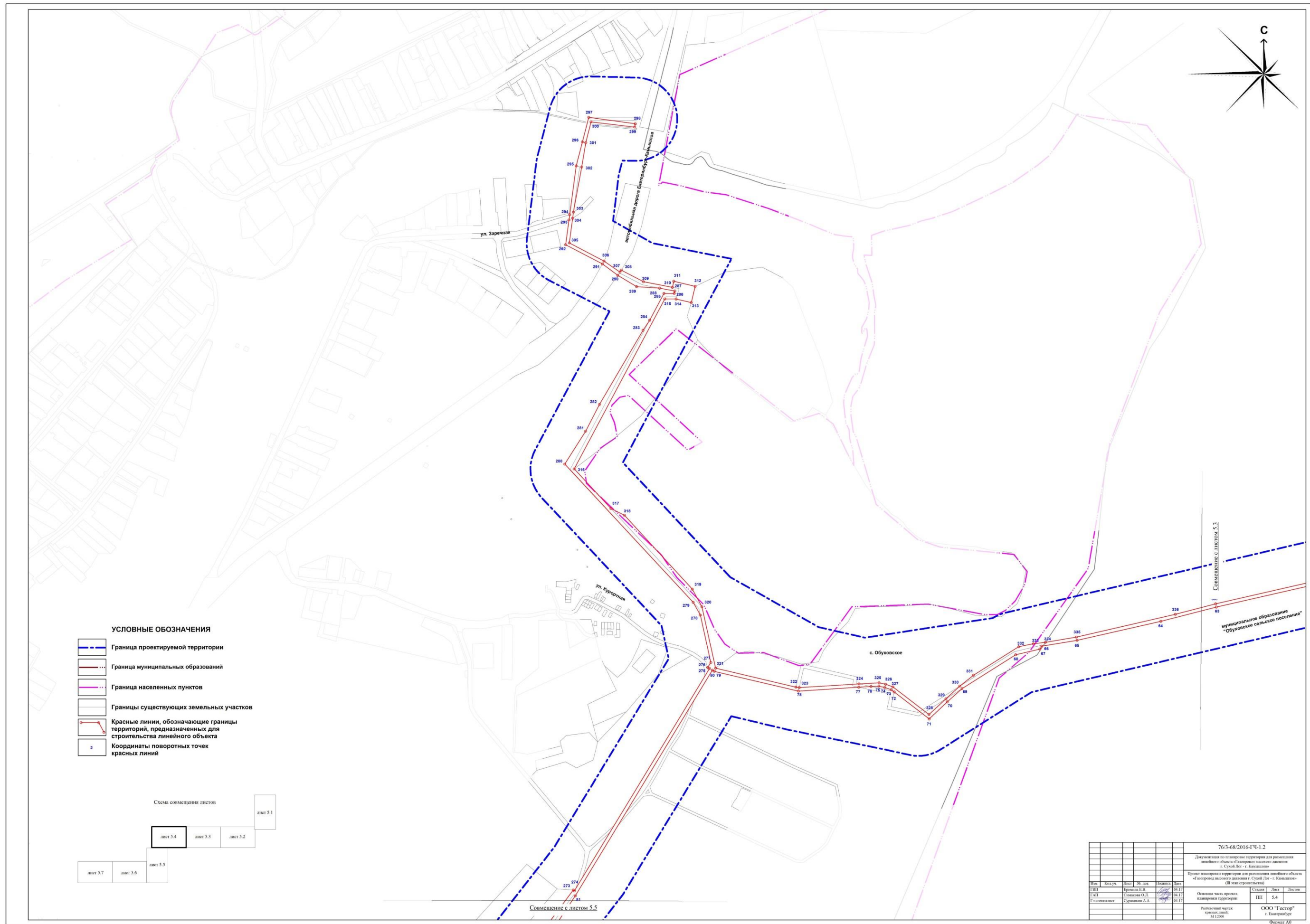
| | | | | | | | | | |
|--|----------------|-------|---------|---------|------|--|-----------------|--------|--|
| 76/3-68/2016-ГЧ-1.2 | | | | | | | | | |
| Документация по планировке территории для размещения линейного объекта «Контроль высокого давления в Суход. Дог - г. Камышев» | | | | | | | | | |
| Проект планировки территории для размещения линейного объекта «Контроль высокого давления в Суход. Дог - г. Камышев» (01 этап строительства) | | | | | | | | | |
| Имя | Колл. уз. | Лист | Ж. док. | Возврат | Дата | | | | |
| Г.И.П. | Григорьев Е.В. | 84.17 | | | | Страна | Лист | Листов | |
| Г.И.П. | Савиных О.Д. | 84.17 | | | | ИП | 5.2 | | |
| Г.И.П. | Суровикин А.А. | 84.17 | | | | Основная часть проекта планировки территории | | | |
| Рабочий чертеж | | | | | | | ООО "Тестор" | | |
| красных линий | | | | | | | г. Екатеринбург | | |
| М.1:2000 | | | | | | | Формат А3 | | |



- УСЛОВНЫЕ ОБОЗНАЧЕНИЯ**
- Граница проектируемой территории
 - Граница муниципальных образований
 - Граница населенных пунктов
 - Границы существующих земельных участков
 - Красные линии, обозначающие границы территорий, предназначенных для строительства линейного объекта
 - Координаты поворотных точек красных линий



| | | | | | |
|--|----------------|-------|---------|-----------------|------|
| 76/3-68/2016-1Ч-1.2 | | | | | |
| Документация по планировке территории для размещения линейного объекта «Контроль высшего давления в Суход. Дог - г. Камышлов» | | | | | |
| Проект планировки территории для размещения линейного объекта «Контроль высшего давления в Суход. Дог - г. Камышлов» (01 этап строительства) | | | | | |
| Имя | Коллус | Лист | Ж. лист | Возврат | Дата |
| ИИИ | Евсеев Е.В. | 84.17 | | | |
| ГАИ | Сиваева О.Л. | 84.17 | | | |
| Г.К.С.С.С.С.С. | Суровиков А.А. | 84.17 | | | |
| Основная часть проекта планировки территории | | | | Страна | Лист |
| | | | | ПП | 5.3 |
| Рабочий чертеж | | | | ООО "Тестор" | |
| Контроль выс. давл. | | | | г. Екатеринбург | |
| М.1/2000 | | | | Формат А0 | |



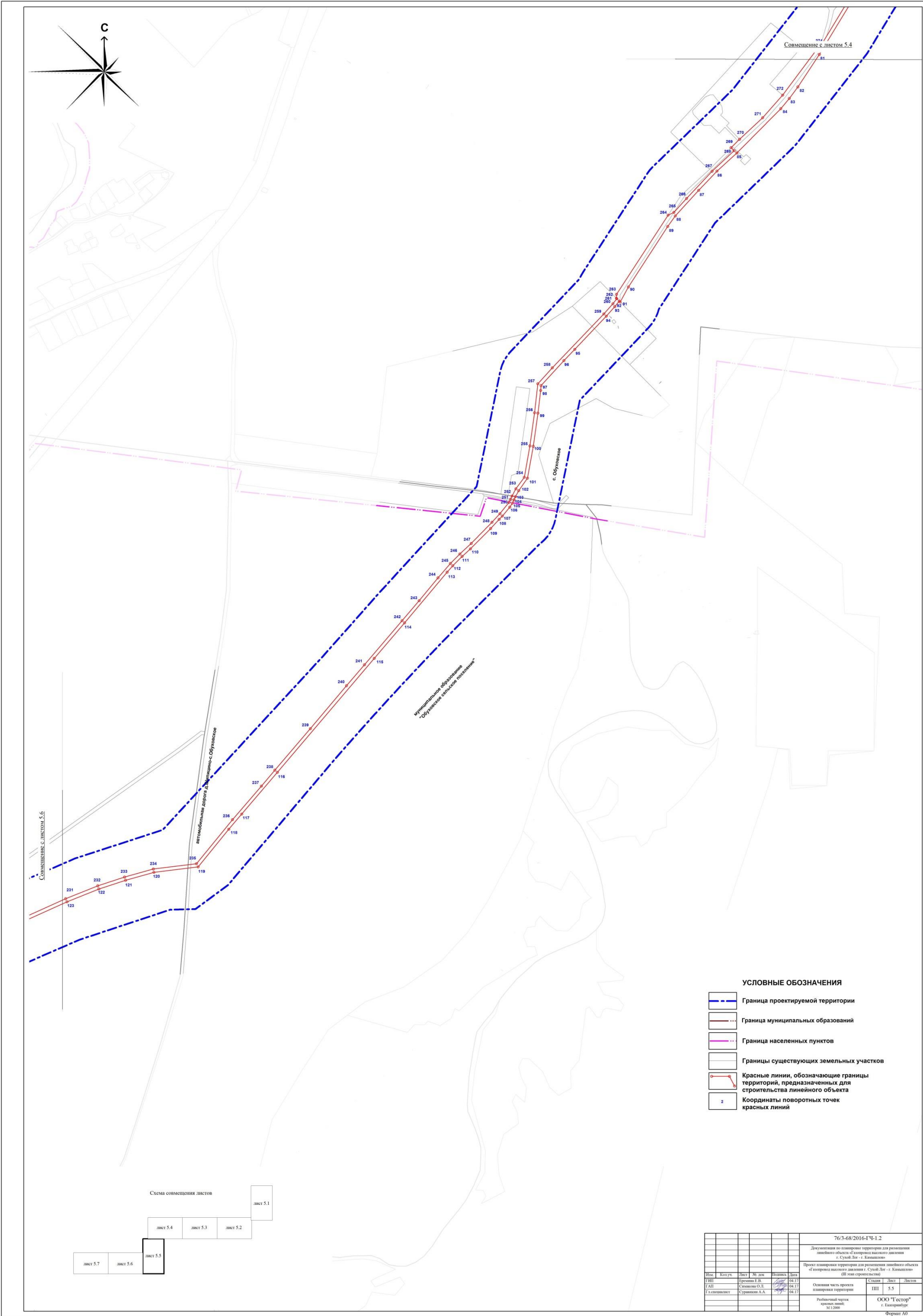
УСЛОВНЫЕ ОБОЗНАЧЕНИЯ

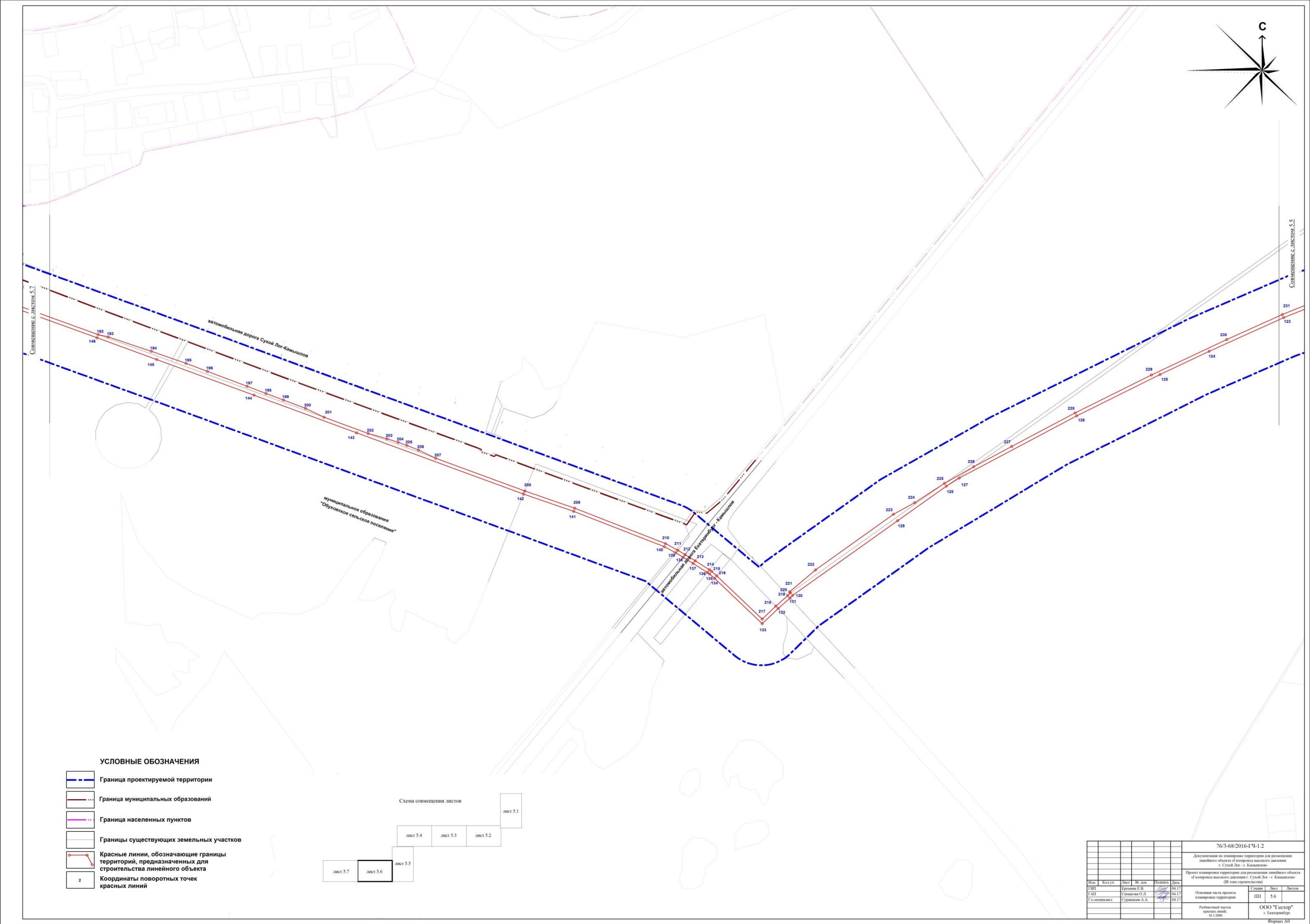
- Граница проектируемой территории
- Граница муниципальных образований
- Граница населенных пунктов
- Границы существующих земельных участков
- Красные линии, обозначающие границы территорий, предназначенных для строительства линейного объекта
- Координаты поворотных точек красных линий


Схема совмещения листов



| | | | | | | | | | | | |
|--|-------|------|--------|--------|-------|---|------|-------|--|--|--|
| | | | | | | 76/3-68/2016-ГЧ-1.2 | | | | | |
| | | | | | | Документация по планировке территории для размещения линейного объекта «Контроль высшего давления с. Суход. Дог - с. Копытково» (01 этап строительства) | | | | | |
| | | | | | | Проект планировки территории для размещения линейного объекта «Контроль высшего давления с. Суход. Дог - с. Копытково» (01 этап строительства) | | | | | |
| Имя | Воск. | Лист | М. дог | М. дог | Дата | Страна | Лист | Листы | | | |
| ИИ | | | | | | ПП | 5.4 | | | | |
| ГАИ | | | | | 04.17 | Основная часть проекта планировки территории | | | | | |
| Г.К.С.С.С. | | | | | 04.17 | | | | | | |
| Рабочий чертеж | | | | | | ООО "Тестор" | | | | | |
| Контроль высшего давления с. Суход. Дог - с. Копытково | | | | | | г. Екатеринбург | | | | | |
| М.П. 2000 | | | | | | Формат А0 | | | | | |







УТВЕРЖДЕН

постановлением Правительства
Свердловской области

от 07.12.2017 № 916-ПП

«Об утверждении основной части
проекта планировки территории
для размещения линейного объекта
«Газопровод высокого давления
г. Сухой Лог – г. Камышлов»
(I, II, III этапы строительства)
и проекта межевания территории
для размещения линейного объекта
«Газопровод высокого давления
г. Сухой Лог – г. Камышлов»
(I, II, III этапы строительства)

ПРОЕКТ

**межевания территории для размещения линейного объекта
«Газопровод высокого давления г. Сухой Лог – г. Камышлов»
(III этап строительства)**

1. Сведения об образуемых и изменяемых земельных участках и их частях (пояснительная записка), том 3, шифр 76/3-68/2016-ГЧ-3 (приложение № 1).
2. Чертеж межевания территории (формирование границ земельных участков и частей земельных участков на период строительства), масштаб 1:2000, шифр 76/3-68/2016-ГЧ-3.2 (приложение № 2).
3. Чертеж межевания территории (формирование земельных участков, подлежащих изъятию для государственных нужд на период строительства), масштаб 1:2000, шифр 76/3-68/2016-ГЧ-3.3 (приложение № 3).
4. Чертеж межевания территории (на расчетный срок), масштаб 1:2000, шифр 76/3-68/2016-ГЧ-3.4 (приложение № 4).

Приложение № 1
к проекту межевания территории
для размещения линейного объекта
«Газопровод высокого давления
г. Сухой Лог – г. Камышлов»
(III этап строительства)

Сведения об образуемых и изменяемых земельных участках и их частях
(пояснительная записка), том 3, шифр 76/3-68/2016-ТЧ-3

**Общество с ограниченной ответственностью
«Гестор»**



Заказчик: Акционерное общество «ГАЗЭКС»

**Документация по планировке территории для размещения линейного
объекта «Газопровод высокого давления г. Сухой Лог – г. Камышлов»**

ПРОЕКТ





**межевания территории для размещения линейного объекта
«Газопровод высокого давления г. Сухой Лог – г. Камышлов»
(III этап строительства)**

**Сведения об образуемых и изменяемых земельных участках
и их частях**

Пояснительная записка. Том 3. Шифр 76/3-68/2016-ТЧ-3

Екатеринбург, 2017

Список разработчиков

| Раздел проекта | Должность | Фамилия | Подпись |
|----------------------------------|--------------------------------|----------------|---|
| Руководитель | Директор | Вахрушева Н.А. |  |
| Руководитель проекта | Главный градостроитель проекта | Суравикин А.А. |  |
| Архитектурно-планировочная часть | Главный архитектор проекта | Симакова О.Л. |  |
| Инженерные сети | Главный инженер проекта | Еремина Е.В. |  |

Состав документации по планировке территории

| № п/п | Наименование | Масштаб | Количество листов | Гриф секретности |
|-----------|--|---------|----------------------|---------------------|
| 1. | Материалы основной части проекта планировки территории | | | |
| 1.1. | Проект планировки территории для размещения линейного объекта «Газопровод высокого давления г. Сухой Лог – г. Камышлов». Основная часть. Том 1. Шифр 76/3-68/2016-ГЧ-1 | - | 27 | несекретно |
| 1.2. | Основной чертеж проекта планировки территории. Шифр 76/3-68/2016-ГЧ-1.1 | 1:2000 | 7 | несекретно |
| 1.3. | Разбивочный чертеж красных линий. Шифр 76/3-68/2016-ГЧ-1.2 | 1:2000 | 7 | несекретно |
| 2. | Материалы по обоснованию проекта планировки территории | | | |
| 2.1. | Проект планировки территории для размещения линейного объекта «Газопровод высокого давления г. Сухой Лог – г. Камышлов». Материалы по обоснованию. Том 2. Шифр 76/3-68/2016-ГЧ-2 | - | 52 | несекретно |
| 2.2. | Схема расположения элемента планировочной структур, включающая в себя «Схему расположения элемента планировочной структуры (проектируемой территории)» и «Схему размещения ближайших предприятий технического и социального обслуживания». Шифр 76/3-68/2016-ГЧ-2.1 | 1:30000 | 1 | несекретно |
| 2.3. | Схема использования и состояния территории в период подготовки проекта планировки (опорный план). Шифр 76/3-68/2016-ГЧ-2.2 | 1:2000 | 7 | несекретно |
| 2.4. | Схема развития инженерной инфраструктуры. Шифр 76/3-68/2016-ГЧ-2.3 | 1:2000 | 7 | несекретно |
| 2.5. | Схема границ зон с особыми условиями использования территории, включающая в себя «Схему организации улично-дорожной сети», «Схему вертикальной планировки и инженерной подготовки территории», «Схему границ территорий объектов культурного наследия» и «Схему границ зон с особыми условиями использования территории». Шифр 76/3-68/2016-ГЧ-2.4 | 1:2000 | 7 | несекретно |
| 3. | Материалы проекта межевания | | | |
| 3.1. | Проект межевания территории для размещения линейного объекта «Газопровод высокого давления г. Сухой Лог – г. Камышлов». Том 3. Шифр 76/3-68/2016-ГЧ-3 | - | 32 | несекретно |
| 3.2. | Схема фактического использования территории. Шифр 76/3-68/2016-ГЧ-3.1 | 1:2000 | 7 | несекретно |
| 3.3. | Чертеж межевания территории (формирование границ земельных участков и частей земельных участков на период | 1:2000 | 7 | несекретно |

| | | | | |
|------|--|--------|---|------------|
| | строительства). Шифр 76/3-68/2016-ГЧ-3.2 | | | |
| 3.4. | Чертеж межевания территории (формирование земельных участков, подлежащих изъятию для государственных нужд на период строительства). Шифр 76/3-68/2016-ГЧ-3.3 | 1:2000 | 7 | несекретно |
| 3.5. | Чертеж межевания территории (на расчетный срок). Шифр 76/3-68/2016-ГЧ-3.4 | 1:2000 | 7 | несекретно |

Содержание

| | |
|--|-----|
| 2.1. Определение территорий, подлежащих межеванию..... | 308 |
| 2.2. Межевание территории на период строительства..... | 308 |
| 2.3. Межевание территории на расчетный срок..... | 309 |
| 3. Предложение по установлению публичных сервитутов..... | 326 |
| Список используемых сокращений | 327 |

Введение

Документация по планировке территории для размещения линейного объекта инженерной инфраструктуры регионального значения «Газопровод высокого давления г. Сухой Лог – г. Камышлов» (далее – линейный объект) разработана в рамках договора оказания услуг на выполнение работ по разработке документации по планировке территории для размещения линейного объекта «Газопровод высокого давления г. Сухой Лог – г. Камышлов» между заказчиком – Акционерным обществом «ГАЗЭКС» и проектировщиком – обществом с ограниченной ответственностью «Гестор» на основании приказов Министерства строительства и развития инфраструктуры Свердловской области от 08.06.2016 № 409-П «О принятии решения о подготовке документации по планировке территории для размещения линейного объекта «Газопровод высокого давления г. Сухой Лог – г. Камышлов» и от 01.12.2016 № 952-П «О внесении изменений в приказ Министерства строительства и развития инфраструктуры Свердловской области от 08.06.2016 № 409-П «О принятии решения о подготовке документации по планировке территории для размещения линейного объекта «Газопровод высокого давления г. Сухой Лог – г. Камышлов».

На основании статьи 12 Закона Свердловской области от 04 июля 2016 года № 76-ОЗ «О видах объектов регионального значения и местного значения, подлежащих отображению на документах территориального планирования Свердловской области и муниципальных образований, расположенных на территории Свердловской области» линейный объект относится к объектам регионального значения.

Разработка документации по планировке территории для размещения линейного объекта выполнена в три этапа:

1 этап (ориентировочная протяженность 32 км): участок линейного объекта от газораспределительной станции в г. Сухой Лог до отключающего устройства ПК 145 железнодорожной станции Пышминская, Камышловский муниципальный район;

2 этап (ориентировочная протяженность 8 км): участок линейного объекта от отключающего устройства ПК 145 железнодорожной станции Пышминская, Камышловский муниципальный район до отключающего устройства ПК 223;

3 этап (ориентировочная протяженность 16 км) от отключающего устройства ПК 223 до ГГРП-1 с. Обуховское и ГГРП-2 г. Камышлов.

Целью разделения документации по планировке территории для размещения линейного объекта на этапы являются различные сроки строительства и введения в эксплуатацию линейного объекта.

Целью разработки проекта планировки территории является определение зоны планируемого размещения линейного объекта регионального значения и установление параметров его планируемого развития.

Целью разработки проекта межевания территории является определение местоположения границ образуемых земельных участков и частей земельных участков.

При разработке настоящего проекта учтены следующие нормативные правовые акты и нормативные материалы:

Градостроительный кодекс Российской Федерации;

Водный кодекс Российской Федерации;

Земельный кодекс Российской Федерации;

Федеральный закон от 22 июля 2008 года № 123 «Технический регламент о требованиях пожарной безопасности»;

СНиП 11-04-2003. Строительные нормы и правила. «Инструкция о порядке разработки, согласования, экспертизы и утверждения градостроительной документации»;

СП 48.13330.2011. Свод правил. «Организация строительства». Актуализированная редакция СНиП 12-01-2004;

СП 42.13330.2011. Свод правил. «Градостроительство. Планировка и застройка городских и сельских поселений». Актуализированная редакция СНиП 2.07.01-89*;

СП 62.13330.2011. Свод правил. «Газораспределительные системы»;

Постановление Правительства Свердловской области от 15.03.2010 № 380-ПП «Об утверждении нормативов градостроительного проектирования Свердловской области»;

Постановление Правительства Российской Федерации от 20.11.2000 № 87 «Об утверждении правил охраны газораспределительных сетей»;

РДС 30-201-98 «Инструкция о порядке проектирования и установления красных линий в городах и других поселениях Российской Федерации»;

Приказ Министерства строительства и жилищно-коммунального хозяйства Российской Федерации от 25.04.2017 № 742/пр «О Порядке установления и отображения красных линий, обозначающих границы территорий, занятых линейными объектами и (или) предназначенных для размещения линейных объектов».

Настоящий проект выполнен с учетом следующих документов территориального планирования и документов градостроительного зонирования:

Схема территориального планирования Свердловской области, утвержденная Постановлением Правительства Свердловской области от 31.08.2009 № 1000-ПП «Об утверждении Схемы территориального планирования Свердловской области»;

материалов генерального плана городского округа Сухой Лог, утвержденного решением Думы городского округа Сухой Лог от 09.02.2012 № 438, с учетом утвержденных изменений на момент разработки документации по планировке территории;

материалов генерального плана муниципального образования «Обуховское сельское поселение», утвержденного решением Думы муниципального образования «Обуховское сельское поселение» от 05.12.2012 № 219, с учетом утвержденных изменений на момент разработки документации по планировке территории;

материалов генерального плана Камышловского городского округа, утвержденного решением Думы Камышловского городского округа от 26.12.2012 № 162, с учетом утвержденных изменений на момент разработки документации по планировке территории;

материалов генерального плана городского округа Богданович, утвержденного решением Думы городского округа Богданович от 23.06.2016 № 50, с учетом утвержденных изменений на момент разработки документации по планировке территории;

материалов инженерных изысканий, выполненных обществом с ограниченной ответственностью «Геоплатформа» в 2017 году.

Документация по планировке территории выполнена в местной системе координат (далее – МСК-66).

В настоящем проекте планировке предусмотрено совмещение Схемы организации улично-дорожной сети, размещения парковок (парковочных мест), и движения транспорта, Схемы вертикальной планировки и инженерной подготовки территории со Схемой границ зон с особыми условиями использования территории. Также совмещена Схема границ территорий объектов культурного наследия со Схемой расположения элемента планировочной структуры (проектируемой территории).

1. Существующее межевание территории

Общая площадь проектируемой территории III этапа составляет 243 га.

Существующее межевание территории выполнено в соответствии с кадастровым планом территории, выданным Федеральной службой государственной регистрации, кадастра и картографии по Свердловской области в электронном виде от 17.11.2016. Описание существующих участков представлено в таблице 1.

Существующее межевание территории представлено на схеме «Схема фактического использования территории», шифр 76/3-68/2016-ГЧ-3.1.

В границах проекта действующие публичные сервитуты отсутствуют.

Ведомость земельных участков, необходимых для строительства линейного объекта

| № участка/ квартала | Кадастровый номер земельного участка/квартала | Категория земель | Местоположение земельного участка | Вид использования земельного участка по документу | Площадь земельного участка, кв. м | Статус земельного участка | Землепользователи земельного участка | Вид права | Форма собственности |
|------------------------|--|---|--|---|---|------------------------------|---|---------------|---|
| 1 | 66:46:0105001:78 | Земли населённых пунктов | Свердловская область, город Камышлов, улица Шадринская, 2г | Коммунальное обслуживание | 1056 | Временный | - | - | Не установлена |
| 2 | 66:46:0105001:74 | Земли населённых пунктов | Свердловская область, г. Камышлов, северо- восточная часть кадастрового квартала 66:46:0105001 | Под объект инженерной инфраструктуры (подземный газопровод высокого давления) | 8519 | Временный | - | - | Не установлена |
| 3 | 66:46:0105001 | - | - | - | 15919869 | - | - | - | Земли, государственная собственность на которые не разграничена |
| 4 | 66:46:0105001:8 | Земли населённых пунктов | обл. Свердловская, г. Камышлов, ул. Шадринская, дом 2 | Индивидуальная жилая застройка | 550 | Ранее учтенный | - | - | Частная собственность |
| 5 | 66:46:0105001:11 | Земли населённых пунктов | обл. Свердловская, г. Камышлов, ул. Шадринская, дом 9 | Под строительство индивидуального жилого дома | 1200 | Ранее учтенный | Грибков Олег Константинович | Собственность | Частная собственность |
| 6 | 66:46:0105001:57 | Земли населённых пунктов | Свердловская область, город Камышлов, улица Шадринская, 9-г | Под строительство объекта рекреационного назначения (физкультурно- оздоровительный комплекс с водоёмами) | 30592 | Учтенный | Грибков Павел Константинович | Аренда | Частная собственность |
| 7 | 66:46:0105001:26 | Земли населённых пунктов | Свердловская обл, город Камышлов, юго-западная часть кадастрового квартала 66:46:0105001 | Под объект рекреационной деятельности (городской лес) | 14 278 413 | Учтенный | Камышловский городской округ | Собственность | Муниципальная собственность |
| 8 | 66:46:0105001:73 | Земли населённых пунктов | Свердловская область, г. Камышлов, центральная часть кадастрового квартала 66:46:0105001 | Под объект инженерной инфраструктуры (подземный газопровод высокого давления) | 30678 | Временный | - | - | Не установлена |
| 9 | 66:46:0105001:20 | Земли населённых пунктов | обл. Свердловская, г. Камышлов, ул. Шадринская, дом 20 | Под объект промышленности (склад пиломатериалов) | 5297 | Ранее учтенный | Усольцев Виктор Петрович | Собственность | Частная собственность |
| 10 | 66:13:1601008 | - | - | - | 107191120 | - | - | - | Земли, государственная собственность на которые не разграничена |
| 11 | 66:13:1601008:6 | Земли лесного фонда | обл. Свердловская, р-н Камышловский, городское лесничество, кв.84,115,144,145 | Для ведения лесного хозяйства | 4129509 | Ранее учтенный | Российская Федерация | Собственность | Государственная собственность |
| 12 | 66:13:2201003:1246 | Земли населённых пунктов | Свердловская область, Камышловский район, село Обуховское, центральная часть кадастрового квартала 66:13:2201003 | Земельные участки для размещения нефтепроводов, газопроводов, иных трубопроводов (строительство газопровода высокого давления (подземный)) | 18135 | Временный | - | - | Не установлена |
| 13 | 66:13:2201003 | - | - | - | 4553286 | - | - | - | Земли, государственная собственность на которые не разграничена |
| 14 | 66:13:2201003:1321 | Земли сельскохозяйственного назначения | Свердловская область, Камышловский район, земли АО «Обуховское» | Для сельскохозяйственного производства | 217202 | Учтенный | Ялунин Николай Семенович | Собственность | Частная собственность |
| 15 | 66:13:2201003:1355 | Земли населённых пунктов | Свердловская область, Камышловский район, с. Обуховское, кадастровый квартал 66:13:2201003 | Коммунальное обслуживание | 962 | Временный | - | - | Не установлена |
| 16 | 66:13:0000000:229 (входящий 66:13:2201003:644) | Земли населённых пунктов | обл. Свердловская, р-н Камышловский, с. Обуховское, а/д Екатеринбург-Тюмень | Для автодороги Екатеринбург - Тюмень | 71651 | Ранее учтенный | Российская Федерация | Собственность | Государственная собственность |
| 17 | 66:13:2201003:1395 | Земли населённых пунктов | Свердловская область, р-н Камышловский, с. Обуховское, ул. Заречная | Общее пользование территории | 11909 | Временный | - | - | Не установлена |
| 18 | 66:13:2201003:1001 | Земли населённых пунктов | Свердловская область, Камышловский район, село Обуховское, улица Заречная, № 28 | Для ведения личного подсобного хозяйства | 1500 | Учтенный | Курённых Игорь Петрович | Собственность | Частная собственность |
| 19 | 66:13:2201003:1324 | Земли населённых пунктов | Свердловская область, Камышловский район, село Обуховское, в 31 метре по направлению на юго- восток от строения №33-А по улице Мира | Трубопроводный транспорт | 1289 | Временный | - | - | Не установлена |
| 20 | 66:13:2201003:1367 | Земли населённых пунктов | Свердловская область, Камышловский район, село Обуховское, примерно в 40 метрах на северо-восток от ориентира жилого дома, расположенного по адресу: Свердловская область, Камышловский район, село Обуховское, улица Курортная, № 1 | Общее пользование территории | 2523 | Временный | - | - | Не установлена |
| 21 | 66:13:2201003:1413 | Земли населённых пунктов | Свердловская область, Камышловский район, село Обуховское | Отдых (рекреация) | 37019 | Временный | - | - | Не установлена |
| 22 | 66:13:2201003:1394 | Земли населённых пунктов | Свердловская область, Камышловский р-н, с. Обуховское, ул. Береговая | Земельные участки (территории) общего пользования | 6061 | Временный | - | - | Не установлена |
| 23 | 66:13:2201003:1414 | Земли населённых пунктов | Свердловская область, Камышловский район, село Обуховское | Отдых (рекреация) | 830177 | Временный | - | - | Не установлена |
| 24 | 66:13:2201003:1364 | Земли населённых пунктов | Свердловская область, Камышловский район, село Обуховское, примерно в 15 метрах на юго-восток от ориентира жилого дома, расположенного по адресу: | Общее пользование территории | 3936 | Временный | - | - | Не установлена |

| | | | | | | | | | |
|----|--|--|---|--|----------|----------------|--|---|---|
| | | | Свердловская область, Камышловский район, село Обуховское, улица Курортная, № 3-а | | | | | | |
| 25 | 66:13:2201003:340 | Земли населённых пунктов | обл. Свердловская, р-н Камышловский, с. Обуховское, ул. Курортная, дом № 8-а | Скважина для добычи минеральной воды | 2826 | Ранее учтенный | Муниципальное образование «Камышловский муниципальный район» | Муниципальное унитарное предприятие «Камышловские минеральные воды» | Муниципальная собственность |
| 26 | 66:13:2201003:645 | Земли населённых пунктов | обл. Свердловская, р-н Камышловский, с. Обуховское, ул. Курортная, дом 12 | Открытые склады и площадки перегрузки увлажненных минерально-строительных материалов (песок, гравий, щебень, камень и другое) | 22377 | Ранее учтенный | Муниципальное образование «Камышловский муниципальный район» | Муниципальное унитарное предприятие «Камышловские минеральные воды» | Муниципальная собственность |
| 27 | 66:13:2201003:788 | Земли населённых пунктов | обл. Свердловская, р-н Камышловский, с. Обуховское, ул. Курортная, дом 11 | Лечебные и жилые корпуса; стоянки открытые наземные | 9592 | Учтенный | Полетаева Г.И. Якимова Л.К. | Общедолевая собственность | Частная собственность |
| 28 | 66:13:2201003:1370 | Земли населённых пунктов | Свердловская область, Камышловский район, с. Обуховское, ул. Курортная, 11 | Лечебные и жилые корпуса; стоянки открытые наземные | 95758 | Учтенный | Полетаева Г.И. Якимова Л.К. Назаров И.Н. | Общедолевая собственность | Частная собственность |
| 29 | 66:13:0000000:2184 | Земли населённых пунктов | Свердловская область, Камышловский район, село Обуховское, примерно в 56 метрах на юг от ориентира дома, расположенного по адресу: Свердловская область, Камышловский район, село Обуховское, улица Курортная, № 11 | Общее пользование территории | 6332 | Временный | - | - | Не установлена |
| 30 | 66:13:2101001 | - | - | - | 3606738 | - | - | | Земли, государственная собственность на которые не разграничена |
| 31 | 66:13:2101001:407 | Земли населённых пунктов | обл. Свердловская, р-н Камышловский, северная часть кадастрового квартала 66:13:2101001 | Для сельскохозяйственного использования | 660042 | Учтенный | СПК «Надежда» | Аренда | Государственная собственность |
| 32 | 66:13:2101001:404 | Земли населённых пунктов | обл. Свердловская, р-н Камышловский, автодорога от с. Обуховское до д. Шипицина | Для размещения автомобильной дороги | 7967 | Учтенный | Муниципальное образование «Камышловский муниципальный район» | Собственность | Государственная собственность |
| 33 | 66:13:1601006 | - | - | - | 63041039 | - | - | - | Земли, государственная собственность на которые не разграничена |
| 34 | 66:13:0000000:2069 | Земли сельскохозяйственного назначения | Свердловская область, Камышловский район | Земельные участки для размещения нефтепроводов, газопроводов, иных трубопроводов (строительство газопровода высокого давления (подземный)) | 21472 | Временный | - | - | Не установлена |
| 35 | 66:13:1601006:389 | Земли сельскохозяйственного назначения | обл. Свердловская, р-н Камышловский, СПК «Надежда» | Для сельскохозяйственного производства | 3140729 | Учтенный | Свердловская область | Собственность | Государственная собственность |
| 36 | 66:13:0000000:239 (входящий 66:13:1601006:27) | Земли промышленности, энергетики, транспорта, связи, радиовещания, телевидения, информатики, земли для обеспечения космической деятельности, земли обороны, безопасности и земли иного специального назначения | обл. Свердловская, р-н Камышловский, а/д Екатеринбург-Тюмень | Для автодороги Екатеринбург- Тюмень | 3311 | Ранее учтенный | Российская Федерация | Собственность | Государственная собственность |
| 37 | 66:13:0000000:239 (входящий 66:13:1601006:281) | Земли промышленности, энергетики, транспорта, связи, радиовещания, телевидения, информатики, земли для обеспечения космической деятельности, земли обороны, безопасности и земли иного специального назначения | обл. Свердловская, р-н Камышловский, а/д Екатеринбург-Тюмень | Для автодороги Екатеринбург- Тюмень | 145491 | Ранее учтенный | Российская Федерация | Собственность | Государственная собственность |
| 38 | 66:13:0000000:239 (входящий 66:13:1601001:467) | Земли промышленности, энергетики, транспорта, связи, радиовещания, телевидения, информатики, земли для обеспечения космической деятельности, земли обороны, безопасности и земли иного специального назначения | обл. Свердловская, р-н Камышловский, а/д Екатеринбург-Тюмень | Для автодороги Екатеринбург- Тюмень | 69332 | Ранее учтенный | Российская Федерация | Собственность | Государственная собственность |
| 39 | 66:13:0000000:208 (входящий 66:13:1601001:135) | Земли сельскохозяйственного назначения | обл. Свердловская, р-н Камышловский | Для сельскохозяйственного производства | 360100 | Ранее учтенный | - | - | Государственная собственность |
| 40 | 66:13:1601001 | - | - | - | 65850030 | - | - | - | Земли, государственная собственность на которые не разграничена |
| 41 | 66:13:0000000:2069 | Земли сельскохозяйственного назначения | Свердловская область, Камышловский район | Земельные участки для размещения нефтепроводов, газопроводов, иных | 21472 | Временный | - | - | Не установлена |

| | | | | | | | | | |
|----|--|--|--|---|---------|----------------|----------------------|---------------|-------------------------------|
| | | | | трубопроводов (строительство газопровода высокого давления (подземный)) | | | | | |
| 42 | 66:13:1601001:1 | Земли промышленности, энергетики, транспорта, связи, радиовещания, телевидения, информатики, земли для обеспечения космической деятельности, земли обороны, безопасности и земли иного специального назначения | обл. Свердловская, р-н Камышловский, скважина №22 | Охранная зона скважины №22 | 11989 | Ранее учтенный | Российская Федерация | Собственность | Государственная собственность |
| 43 | 66:13:1601001:853 | Земли сельскохозяйственного назначения | - | Для сельскохозяйственного производства | 1210944 | Учтенный | Шипицын А.С. | Собственность | Частная собственность |
| 44 | 66:13:0000000:184 (входящий 66:13:1601001:287) | Земли промышленности, энергетики, транспорта, связи, радиовещания, телевидения, информатики, земли для обеспечения космической деятельности, земли обороны, безопасности и земли иного специального назначения | обл. Свердловская, р-н Камышловский | Для производственной деятельности | 6 | Ранее учтенный | - | - | Государственная собственность |
| 45 | 66:13:0000000:186 (входящий 66:13:1601001:315) | Земли промышленности, энергетики, транспорта, связи, радиовещания, телевидения, информатики, земли для обеспечения космической деятельности, земли обороны, безопасности и земли иного специального назначения | обл. Свердловская, р-н Камышловский | Для производственной деятельности | 36 | Ранее учтенный | - | - | Государственная собственность |
| 46 | 66:13:0000000:184 (входящий 66:13:1601001:286) | Земли промышленности, энергетики, транспорта, связи, радиовещания, телевидения, информатики, земли для обеспечения космической деятельности, земли обороны, безопасности и земли иного специального назначения | обл. Свердловская, р-н Камышловский | Для производственной деятельности | 82 | Ранее учтенный | - | - | Государственная собственность |
| 47 | 66:13:0000000:228 (входящий 66:13:1601001:25) | Земли промышленности, энергетики, транспорта, связи, радиовещания, телевидения, информатики, земли для обеспечения космической деятельности, земли обороны, безопасности и земли иного специального назначения | обл. Свердловская, р-н Камышловский, автодорога г.Екатеринбург -г.Тюмень, новое направление, обход г.Камышлова | Под автомобильную дорогу | 398097 | Ранее учтенный | Свердловская область | Собственность | Государственная собственность |
| 48 | 66:13:1601001:920 | Земли сельскохозяйственного назначения | Свердловская область, Камышловский район, установлено относительно ориентира СПК «Надежда», расположенного в границах участка, адрес ориентира: Российская Федерация, Свердловская область, Камышловск | Для сельскохозяйственного производства | 22838 | Учтенный | Разбойников А.П. | Собственность | Частная собственность |
| 49 | 66:13:0000000:215 (входящий 66:13:1601006:10) | Земли промышленности, энергетики, транспорта, связи, радиовещания, телевидения, информатики, земли для обеспечения космической деятельности, земли обороны, безопасности и земли иного специального назначения | обл. Свердловская, р-н Камышловский | Под автомобильную дорогу | 32009 | Ранее учтенный | Свердловская область | Собственность | Государственная собственность |
| 50 | 66:13:1601001:921 | Земли сельскохозяйственного назначения | Свердлвская область, Камышловский район, установлено относительно ориентира СПК «Надежда», расположенного в границах участка, адрес ориентира: Российская Федерация, Свердловская область, Камышловс | Для сельскохозяйственного производства | 36283 | Учтенный | - | - | Частная собственность |
| 51 | 66:13:0000000:186 (входящий 66:13:1601001:311) | Земли промышленности, энергетики, транспорта, связи, радиовещания, телевидения, информатики, земли для обеспечения космической деятельности, земли обороны, безопасности и земли иного специального назначения | обл. Свердловская, р-н Камышловский | Для производственной деятельности | 29 | Ранее учтенный | - | - | Государственная собственность |
| 52 | 66:13:0000000:186 (входящий 66:13:1601001:317) | Земли промышленности, энергетики, транспорта, связи, радиовещания, телевидения, информатики, земли для обеспечения космической деятельности, земли обороны, безопасности и земли иного специального назначения | обл. Свердловская, р-н Камышловский | Для производственной деятельности | 6 | Ранее учтенный | - | - | Государственная собственность |
| 53 | 66:13:0000000:186 (входящий 66:13:1601001:316) | Земли промышленности, энергетики, транспорта, связи, радиовещания, телевидения, информатики, земли для обеспечения космической деятельности, земли обороны, безопасности и земли иного специального назначения | обл. Свердловская, р-н Камышловский | Для производственной деятельности | 6 | Ранее учтенный | - | - | Государственная собственность |

2.1. Определение территорий, подлежащих межеванию

Границы территорий выделены в соответствии с «Основным чертежом проекта планировки территории» и с учетом границ ранее выделенных земельных участков фактически сложившихся объектов в пределах границ проектирования и на прилегающей территории.

Проектное решение предусматривает выделение земельных участков для размещения линейного объекта сети газоснабжения от газораспределительной станции в г. Сухой Лог до главных газорегуляторных пунктов в с. Обуховское и г. Камышлове.

В соответствии с правилами выделения объекта недвижимого имущества, для линейного объекта должен быть сформирован земельный участок, обеспечивающий беспрепятственную его прокладку и дальнейшую эксплуатацию.

Планировочные решения земельных участков объектов сложившейся застройки приняты на основе действующих норм расстояний от подземных сетей до наземных объектов и расстояний от инженерных сетей до других инженерных сетей, в соответствии с СП 42.13330.2011 «Градостроительство. Планировка и застройка городских и сельских поселений».

Чертеж межевания выполнен на два расчетных периода – на период строительства и на расчетный срок.

2.2. Межевание территории на период строительства

В результате разработки проекта межевания территории предусмотрено:
образование земельных участков из земель, государственная собственность на которые не разграничена;

образование частей существующих земельных участков в целях заключения соглашений или договоров аренды на период строительства с правообладателями таких участков;

образование земельных участков, подлежащих изъятию для государственных нужд в случае, если правообладатель земельного участка откажется передавать на период строительства часть участка во временное владение и пользование, в том числе аренду.

Публичные сервитуты проектом межевания не устанавливаются.

Образуемые земельные участки и образуемые части земельных участков отображены на «Чертеже межевания территории (формирование границ земельных участков и частей земельных участков на период строительства)». Образуемые земельные участки, подлежащие изъятию для государственных нужд отображены на «Чертеже межевания территории (формирование земельных участков, подлежащих изъятию для государственных нужд на период строительства)»

Настоящим проектом межевания территории предусматривается использование ранее выделенных земельных участков под строительство

линейного объекта с кадастровыми номерами 66:46:0105001:78, 66:46:0105001:74, 66:46:0105001:73, 66:13:2201003:1246, 66:13:2201003:1355 и 66:13:0000000:2069.

Образование земельных участков

В результате проектного межевания территории образуются следующие земельные участки:

из земель государственной собственности (с условными номерами 66:46:0105001:3У1, 66:46:0105001:3У2, 66:12:2201003:3У1, 66:13:2101001:3У1, 66:13:1601006:3У1 и 66:13:1601001:3У1), разрешенное использование в соответствии с проектом межевания – строительство линейного объекта инженерной инфраструктуры, в соответствии с классификатором видов разрешенного использования – коммунальное обслуживание (3.1).

Земельные участки с кадастровыми номерами 66:46:0105001:8, 66:46:0105001:11 являются ранее учтенными земельными участками, местоположение границ которых не установлено в соответствии с требованиями земельного законодательства. Исходя из сведений ЕГРН, земельный участок с кадастровым номером 66:46:0105001:74 образован из земель государственной собственности и не имеет смежества с земельными участками с кадастровыми номерами 66:46:0105001:8, 66:46:0105001:11, в связи с чем, на данных земельных участках отсутствуют правовые основания для формирования частей земельных участков для целей строительства газопроводы высокого давления.

Сведения об образуемых земельных участках (основные характеристики) на период строительства представлены в таблице 2.

Образование частей земельных участков

В результате проектного межевания территории предусмотрено образование частей земельных участков (иные ограничения/обременения (строительство линейного объекта инженерной инфраструктуры).

Сведения об образуемых частях земельных участков на период строительства представлены в таблице 3.

Образование земельных участков, подлежащих изъятию для государственных нужд

В результате проектного межевания территории образуются земельные участки из различных категорий земель, правообладателями которых являются физические или юридические лица, сведения о которых представлены в таблице 4 «Сведения об образуемых земельных участках (основные характеристики), подлежащих изъятию для государственных нужд».

2.3. Межевание территории на расчетный срок

После окончания строительства проектируемого газопровода для его последующей эксплуатации и ремонта вместо образованных земельных участков устанавливается зона с особыми условиями использования - охранная зона

газопровода, которая представляет собой полосу вдоль газопровода шириной 4 м – 2 м в каждую сторону (постоянный отвод) см. «Чертеж межевания территории на расчетный срок».

Проектом межевания на расчетный срок предусмотрено образование земельного участка под главный газорегуляторный пункт (ГGRP) путем объединения земельного участка с кадастровым номером 66:46:0105001:78 и земельного участка, поставленного на ГКУ в соответствии с проектом межевания на период строительства с условным номером 66:46:0105001:ЗУ2.

Сведения об образуемых земельных участках (основные характеристики) на расчетный срок представлены в таблице 5.

Сведения о зонах с особыми условиями использования территории представлены в таблице 6.

Ведомость координат образуемых земельных участков и образуемых частей земельных участков (на период строительства) представлена в таблице 7.

Ведомость координат образуемых земельных участков (на расчетный срок) представлена в таблице 8.

Ведомость координат образуемых земельных участков, подлежащих изъятию для государственных нужд представлена в таблице 9.

Сведения об образуемых земельных участках (основные характеристики) на период строительства

| № п/п | Кадастровый номер исходного квартала | Площадь исходного квартал, кв. м | Категория земель исходного квартала | Способ образования земельного участка | Обозначение образуемого земельного участка | Площадь земельного участка в границах временного отвода, кв. м | Категория земель, устанавливаемая по завершению работ | Разрешенное использование образуемого земельного участка (в соответствии с классификатором*) | Примечание |
|-------|---|--|---|--|---|---|--|---|---|
| 1 | 66:46:0105001 | 15919869 | Земли населённых пунктов | Образование из земель, государственная собственность на которые не разграничена | 66:46:0105001:3У1 | 6 013 | Земли населённых пунктов | Коммунальное обслуживание (3.1) | Предоставляется на период осуществления строительства газопровода |
| | | | | | 66:46:0105001:3У2 | 235 | Земли населённых пунктов | Коммунальное обслуживание (3.1) | Предоставляется на период осуществления строительства газопровода |
| 2 | 66:13:2201003 | 4553286 | Земли населённых пунктов | Образование из земель, государственная собственность на которые не разграничена | 66:12:2201003:3У1 | 8 707 | Земли населённых пунктов | Коммунальное обслуживание (3.1) | Предоставляется на период осуществления строительства газопровода |
| 3 | 66:13:2101001 | 3606738 | Земли населённых пунктов | Образование из земель, государственная собственность на которые не разграничена | 66:13:2101001:3У1 | 16 | Земли населённых пунктов | Коммунальное обслуживание (3.1) | Предоставляется на период осуществления строительства газопровода |
| 4 | 66:13:1601006 | 63041039 | - | Образование из земель, государственная собственность на которые не разграничена | 66:13:1601006:3У1 | 7 111 | Земли сельскохозяйственно го назначения | Коммунальное обслуживание (3.1) | Предоставляется на период осуществления строительства газопровода |
| 5 | 66:13:1601001 | 65850030 | - | Образование из земель, государственная собственность на которые не разграничена | 66:13:1601001:3У1 | 6 181 | Земли сельскохозяйственно го назначения | Коммунальное обслуживание (3.1) | Предоставляется на период осуществления строительства газопровода |

* Классификатор видов разрешенного использования земельных участков, утвержденный Приказом Министерства экономического развития Российской Федерации от 1 сентября 2014 г. N 540

Сведения об образуемых частях земельных участков (основные характеристики) на период строительства

| № п/п | Кадастровый номер исходного земельного участка/квартала | Площадь исходного земельного участка/ квартал, кв. м | Категория земель исходного земельного участка | Разрешенное использование исходного земельного участка | Правообладатель исходного земельного участка | Вид права на исходный земельный участок | Обозначение образуемой части земельного участка | Площадь части земельного участка в границах временного отвода, кв. м | Характеристика образуемой части земельного участка | |
|-------|--|--|---|---|--|---|---|--|--|---|
| | | | | | | | | | Цель образования части земельного участка | Вид ограничения земельного участка |
| 1 | 66:46:0105001:26 | 14287261 | Земли населённых пунктов | Под объект рекреационной деятельности (городской лес) | Камышловский городской округ | Собственность | :26:ЧЗУ1 | 232 | Строительство линейных объектов инженерной инфраструктуры (сеть газоснабжения) | Иные ограничения (обременения) прав в т.ч. аренда |
| | | | | | | | :26:ЧЗУ2 | 682 | Строительство линейных объектов инженерной инфраструктуры (сеть газоснабжения) | Иные ограничения (обременения) прав в т.ч. аренда |
| | | | | | | | :26:ЧЗУ3 | 419 | Строительство линейных объектов инженерной инфраструктуры (сеть газоснабжения) | Иные ограничения (обременения) прав в т.ч. аренда |
| | | | | | | | :26:ЧЗУ4 | 22 | Строительство линейных объектов инженерной инфраструктуры (сеть газоснабжения) | Иные ограничения (обременения) прав в т.ч. аренда |
| | | | | | | | :26:ЧЗУ5 | 3 838 | Строительство линейных объектов инженерной инфраструктуры (сеть газоснабжения) | Иные ограничения (обременения) прав в т.ч. аренда |
| | | | | | | | :26:ЧЗУ6 | 1 808 | Строительство линейных объектов инженерной инфраструктуры (сеть газоснабжения) | Иные ограничения (обременения) прав в т.ч. аренда |
| | | | | | | | :26:ЧЗУ7 | 1 231 | Строительство линейных объектов инженерной инфраструктуры (сеть газоснабжения) | Иные ограничения (обременения) прав в т.ч. аренда |
| | | | | | | | :26:ЧЗУ8 | 165 | Строительство линейных объектов инженерной инфраструктуры (сеть газоснабжения) | Иные ограничения (обременения) прав в т.ч. аренда |
| | | | | | | | :26:ЧЗУ9 | 1 731 | Строительство линейных объектов инженерной инфраструктуры (сеть газоснабжения) | Иные ограничения (обременения) прав в т.ч. аренда |
| | | | | | | | :26:ЧЗУ10 | 355 | Строительство линейных объектов инженерной инфраструктуры (сеть газоснабжения) | Иные ограничения (обременения) прав в т.ч. аренда |
| | | | | | | | :26:ЧЗУ11 | 375 | Строительство линейных объектов инженерной инфраструктуры (сеть газоснабжения) | Иные ограничения (обременения) прав в т.ч. аренда |
| | | | | | | | :26:ЧЗУ12 | 362 | Строительство линейных объектов инженерной инфраструктуры (сеть газоснабжения) | Иные ограничения (обременения) прав в т.ч. аренда |
| 2 | 66:13:1601008:6 | 4270265 | Земли лесного фонда | Для ведения лесного хозяйства | Российская Федерация | Собственность | :6:ЧЗУ1 | 3 722 | Строительство линейных объектов инженерной инфраструктуры (сеть газоснабжения) | Иные ограничения (обременения) прав в т.ч. аренда |
| 3 | 66:13:2201003:1321 | 217202 | Земли сельскохозяйственного назначения | Для сельскохозяйственного производства | Ялунин Николай Семенович | Собственность | :1321:ЧЗУ1 | 1 966 | Строительство линейных объектов инженерной инфраструктуры (сеть газоснабжения) | Иные ограничения (обременения) прав в т.ч. аренда |
| 4 | 66:13:2201003:644 (входит в единое землепользование 66:13:0000000:229) | 71709 | Земли населённых пунктов | Для автодороги Екатеринбург - Тюмень | Российская Федерация | Собственность | :229:ЧЗУ1 | 226 | Строительство линейных объектов инженерной инфраструктуры (сеть газоснабжения) | Иные ограничения (обременения) прав в т.ч. аренда |
| 7 | 66:13:2201003:645 | 22388 | Земли населённых пунктов | Открытые склады и площадки перегрузки увлажненных минерально-строительных материалов (песок, гравий, щебень, камень и другое) | Муниципальное образование «Камышловский муниципальный район» | Аренда Муниципальное унитарное предприятие "Камышловские минеральные воды" | :645:ЧЗУ1 | 25 | Строительство линейных объектов инженерной инфраструктуры (сеть газоснабжения) | Иные ограничения (обременения) прав в т.ч. аренда |
| 8 | 66:13:2201003:788 | 9597 | Земли населённых пунктов | Лечебные и жилые корпуса; стоянки открытые наземные | Полетаева Г.И. Якимова Л.К. | Общедолевая собственность | :788:ЧЗУ1 | 399 | Строительство линейных объектов инженерной инфраструктуры (сеть газоснабжения) | Иные ограничения (обременения) прав в т.ч. аренда |
| 9 | 66:13:2201003:1370 | 95757 | Земли населённых пунктов | Лечебные и жилые корпуса; стоянки открытые наземные | Полетаева Г.И. Якимова Л.К. Назаров И.Н. | Общедолевая собственность | :1370:ЧЗУ1 | 2 139 | Строительство линейных объектов инженерной инфраструктуры (сеть газоснабжения) | Иные ограничения (обременения) прав в т.ч. аренда |
| 10 | 66:13:0000000:2184 | 6332 | Земли населённых пунктов | Общее пользование | - | - | :2184:ЧЗУ1 | 37 | Строительство линейных объектов | Иные ограничения |

| | | | | | | | | | | |
|----|--|---------|--|---|--|---------------|-----------|-------|--|---|
| | | | | территории | | | | | инженерной инфраструктуры (сеть газоснабжения) | (обременения) прав в т.ч. аренда |
| 11 | 66:13:2101001:407 | 660417 | Земли населённых пунктов | Для сельскохозяйственного использования | СПК «Надежда» | Аренда | :407:ЧЗУ1 | 5 190 | Строительство линейных объектов инженерной инфраструктуры (сеть газоснабжения) | Иные ограничения (обременения) прав в т.ч. аренда |
| 12 | 66:13:2101001:404 | 7974 | Земли населённых пунктов | Для размещения автомобильной дороги | Муниципальное образование «Камышловский муниципальный район» | Собственность | :404:ЧЗУ1 | 31 | Строительство линейных объектов инженерной инфраструктуры (сеть газоснабжения) | Иные ограничения (обременения) прав в т.ч. аренда |
| 13 | 66:13:1601006:10 (входит в единое землепользование 66:13:0000000:215) | 32 009 | Земли промышленности, энергетики, транспорта, связи, радиовещания, телевидения, информатики, земли для обеспечения космической деятельности, земли обороны, безопасности и земли иного специального назначения | Под автомобильную дорогу | Свердловская область | Собственность | :215:ЧЗУ1 | 169 | Строительство линейных объектов инженерной инфраструктуры (сеть газоснабжения) | Иные ограничения (обременения) прав в т.ч. аренда |
| 14 | 66:13:1601006:389 | 3140743 | Земли сельскохозяйственного назначения | Для сельскохозяйственного производства | Свердловская область | Собственность | :389:ЧЗУ1 | 904 | Строительство линейных объектов инженерной инфраструктуры (сеть газоснабжения) | Иные ограничения (обременения) прав в т.ч. аренда |
| | | | | | | | :389:ЧЗУ2 | 180 | Строительство линейных объектов инженерной инфраструктуры (сеть газоснабжения) | Иные ограничения (обременения) прав в т.ч. аренда |
| 15 | 66:13:1601006:27 66:13:1601006:281 66:13:1601001:467 (входят в единое землепользование 66:13:0000000:239) | 3311 | Земли промышленности, энергетики, транспорта, связи, радиовещания, телевидения, информатики, земли для обеспечения космической деятельности, земли обороны, безопасности и земли иного специального назначения | Для автодороги Екатеринбург- Тюмень | Свердловская область | Собственность | :239:ЧЗУ1 | 102 | Строительство линейных объектов инженерной инфраструктуры (сеть газоснабжения) | Иные ограничения (обременения) прав в т.ч. аренда |
| | | | | | | | :239:ЧЗУ2 | 127 | Строительство линейных объектов инженерной инфраструктуры (сеть газоснабжения) | Иные ограничения (обременения) прав в т.ч. аренда |
| | | | | | | | :239:ЧЗУ3 | 93 | Строительство линейных объектов инженерной инфраструктуры (сеть газоснабжения) | Иные ограничения (обременения) прав в т.ч. аренда |
| 16 | 66:13:1601001:135 (входит в единое землепользование 66:13:0000000:208) | 360100 | Земли сельскохозяйственного назначения | Для сельскохозяйственного производства | - | - | :208:ЧЗУ1 | 1 763 | Строительство линейных объектов инженерной инфраструктуры (сеть газоснабжения) | Иные ограничения (обременения) прав в т.ч. аренда |
| 17 | 66:13:1601001:1 | 11989 | Земли промышленности, энергетики, транспорта, связи, радиовещания, телевидения, информатики, земли для обеспечения космической деятельности, земли обороны, безопасности и земли иного специального назначения | Охранная зона скважины №22 | Российская Федерация | Собственность | :1:ЧЗУ1 | 44 | Строительство линейных объектов инженерной инфраструктуры (сеть газоснабжения) | Иные ограничения (обременения) прав в т.ч. аренда |
| 18 | 66:13:1601001:853 | 1210943 | Земли сельскохозяйственного назначения | Для сельскохозяйственного производства | Шипицын А.С. | Собственность | :853:ЧЗУ1 | 2 275 | Строительство линейных объектов инженерной инфраструктуры (сеть газоснабжения) | Иные ограничения (обременения) прав в т.ч. аренда |
| | | | | | | | :853:ЧЗУ2 | 1 322 | Строительство линейных объектов инженерной инфраструктуры (сеть газоснабжения) | Иные ограничения (обременения) прав в т.ч. аренда |
| 19 | 66:13:1601001:286 (входит в единое землепользование 66:13:0000000:184) | 82 | Земли промышленности, энергетики, транспорта, связи, радиовещания, телевидения, информатики, земли для обеспечения космической деятельности, земли обороны, безопасности и земли иного специального назначения | Для производственной деятельности | - | - | :184:ЧЗУ1 | 42 | Строительство линейных объектов инженерной инфраструктуры (сеть газоснабжения) | Иные ограничения (обременения) прав в т.ч. аренда |
| 20 | 66:13:1601001:25 (входит в единое землепользование 66:13:0000000:228) | 399714 | Земли промышленности, энергетики, транспорта, связи, радиовещания, телевидения, информатики, земли для обеспечения космической деятельности, земли обороны, безопасности и земли иного специального назначения | Под автомобильную дорогу | Свердловская область | Собственность | :228:ЧЗУ1 | 270 | Строительство линейных объектов инженерной инфраструктуры (сеть газоснабжения) | Иные ограничения (обременения) прав в т.ч. аренда |

Сведения об образуемых земельных участках (основные характеристики), подлежащих изъятию для государственных или муниципальных нужд

[illegible]

Таблица 5

Сведения об образуемых земельных участках (основные характеристики) на расчетный срок

[illegible]

Сведения о зонах с особыми условиями использования территории

| Условный номер охранной зоны | Вид охранной зоны | Площадь охранной зоны, кв. м* |
|---|---------------------------|--|
| 1 | 2 | 3 |
| 1 | Охранная зона газопровода | 80 438 |
| 2 | Охранная зона ГГРП | 3 254 |
| 3 | Охранная зона ГГРП | 2 654 |
| *Показатели уточняются на дальнейших стадиях проектирования | | |

Ведомость координат образуемых земельных участков (на период строительства)

66:46:0105001:3У1

| № | X | Y |
|-----------------|-------------|--------------|
| Контур 1 | | |
| 1 | 393028,5473 | 1661360,5312 |
| 2 | 393036,2626 | 1661361,2306 |
| 3 | 393056,7933 | 1661304,5631 |
| 4 | 393052,8800 | 1661303,2700 |
| 5 | 393041,2800 | 1661331,3800 |
| 1 | 393028,5473 | 1661360,5312 |
| Контур 2 | | |
| 6 | 393187,4361 | 1661294,9900 |
| 7 | 393313,6916 | 1661312,8757 |
| 8 | 393325,8967 | 1661315,9529 |
| 9 | 393336,2236 | 1661319,5647 |
| 10 | 393347,9586 | 1661323,9173 |
| 11 | 393366,2525 | 1661330,6511 |
| 12 | 393384,3871 | 1661337,4291 |
| 13 | 393405,5799 | 1661345,4045 |
| 14 | 393445,7500 | 1661354,1900 |
| 15 | 393421,6500 | 1661342,4600 |
| 16 | 393326,2400 | 1661312,9500 |
| 17 | 393188,0800 | 1661291,8200 |
| 6 | 393187,4361 | 1661294,9900 |
| Контур 3 | | |
| 18 | 393511,1000 | 1661385,9900 |
| 19 | 393650,8600 | 1661439,6900 |
| 20 | 393651,9200 | 1661437,2400 |
| 21 | 393519,2079 | 1661383,2228 |
| 18 | 393511,1000 | 1661385,9900 |
| Контур 4 | | |
| 22 | 393724,9100 | 1661470,2200 |
| 23 | 393886,9075 | 1661536,4207 |
| 24 | 393940,5700 | 1661558,3500 |
| 25 | 394006,3400 | 1661602,2800 |
| 26 | 394169,7648 | 1661733,6561 |
| 27 | 394230,9416 | 1661782,8357 |
| 28 | 394224,9937 | 1661776,7977 |
| 29 | 394210,1818 | 1661761,7771 |
| 30 | 394188,0775 | 1661742,9604 |
| 31 | 394169,9923 | 1661725,5054 |
| 32 | 394135,1882 | 1661693,6377 |
| 33 | 394110,2394 | 1661671,0531 |
| 34 | 394094,1223 | 1661658,2829 |
| 35 | 394086,3024 | 1661652,0868 |
| 36 | 394064,0966 | 1661634,5493 |

| | | |
|-----------------|-------------|--------------|
| 37 | 394048,5489 | 1661622,3104 |
| 38 | 394030,7129 | 1661610,0359 |
| 39 | 394017,7901 | 1661601,1480 |
| 40 | 394006,2752 | 1661593,2285 |
| 41 | 393989,7352 | 1661581,8529 |
| 42 | 393977,6669 | 1661573,5085 |
| 43 | 393965,5692 | 1661565,1439 |
| 44 | 393953,1921 | 1661556,6123 |
| 45 | 393940,4842 | 1661549,9248 |
| 46 | 393931,1349 | 1661545,6274 |
| 47 | 393924,8730 | 1661543,0292 |
| 48 | 393912,0438 | 1661538,3460 |
| 49 | 393893,1034 | 1661532,1448 |
| 50 | 393849,5960 | 1661517,8098 |
| 51 | 393841,3322 | 1661514,4530 |
| 52 | 393805,8881 | 1661500,0872 |
| 53 | 393758,6350 | 1661480,6782 |
| 54 | 393725,9600 | 1661467,4500 |
| 22 | 393724,9100 | 1661470,2200 |
| Контур 5 | | |
| 55 | 394177,5800 | 1661859,1300 |
| 56 | 394180,3700 | 1661861,6700 |
| 57 | 394216,2321 | 1661816,5830 |
| 55 | 394177,5800 | 1661859,1300 |

66:46:0105001:3У2

| № | X | Y |
|---|-------------|--------------|
| 1 | 394186,6600 | 1661869,0100 |
| 2 | 394176,2900 | 1661880,9700 |
| 3 | 394162,9800 | 1661870,6400 |
| 4 | 394174,6223 | 1661856,7944 |
| 5 | 394177,5800 | 1661859,1300 |
| 6 | 394173,5400 | 1661863,5700 |
| 7 | 394181,0700 | 1661870,4100 |
| 8 | 394183,8800 | 1661866,8900 |
| 1 | 394186,6600 | 1661869,0100 |

66:12:2201003:3У1

| № | X | Y |
|-----------------|-------------|--------------|
| Контур 1 | | |
| 1 | 391137,1874 | 1655728,9630 |
| 2 | 391164,1950 | 1655743,8202 |
| 3 | 391272,7246 | 1655814,1523 |
| 4 | 391291,7043 | 1655827,7690 |
| 5 | 391337,5548 | 1655869,6516 |
| 6 | 391372,0427 | 1655902,4210 |

| | | |
|-----------------|-------------|--------------|
| 7 | 391404,4877 | 1655937,9882 |
| 8 | 391408,8183 | 1655933,3503 |
| 9 | 391371,6850 | 1655893,6899 |
| 10 | 391322,8520 | 1655848,0011 |
| 11 | 391298,0837 | 1655825,3134 |
| 12 | 391149,1900 | 1655728,5100 |
| 13 | 391141,9600 | 1655728,6900 |
| 14 | 391139,6600 | 1655726,5300 |
| 1 | 391137,1874 | 1655728,9630 |
| Контур 2 | | |
| 15 | 391406,7396 | 1655939,9555 |
| 16 | 391483,8942 | 1656016,7939 |
| 17 | 391502,3621 | 1656032,0300 |
| 18 | 391523,0579 | 1656047,4335 |
| 19 | 391581,1700 | 1656085,9900 |
| 20 | 391583,3500 | 1656083,2800 |
| 21 | 391504,6600 | 1656024,9700 |
| 22 | 391463,8400 | 1655988,9300 |
| 23 | 391412,5600 | 1655933,4100 |
| 15 | 391406,7396 | 1655939,9555 |
| Контур 3 | | |
| 24 | 391899,8076 | 1656723,1501 |
| 25 | 391930,6019 | 1656755,7348 |
| 26 | 391954,3689 | 1656782,3121 |
| 27 | 391936,0591 | 1656753,3617 |
| 28 | 391907,7896 | 1656722,7679 |
| 29 | 391912,6877 | 1656716,4082 |
| 30 | 391909,2729 | 1656711,0088 |
| 24 | 391899,8076 | 1656723,1501 |
| Контур 4 | | |
| 31 | 391913,1721 | 1656705,9461 |
| 32 | 391916,5871 | 1656711,3451 |
| 33 | 391957,4834 | 1656657,9525 |
| 34 | 391962,2357 | 1656644,8251 |
| 35 | 391964,8580 | 1656632,9768 |
| 36 | 391962,9115 | 1656596,9035 |
| 37 | 391958,1944 | 1656618,5008 |
| 38 | 391958,8667 | 1656632,6323 |
| 39 | 391956,4777 | 1656643,1367 |
| 40 | 391952,3736 | 1656654,7901 |
| 41 | 391949,3161 | 1656659,1500 |
| 42 | 391949,0300 | 1656660,4600 |
| 43 | 391948,3677 | 1656660,3079 |
| 31 | 391913,1721 | 1656705,9461 |
| Контур 5 | | |
| 44 | 391949,8800 | 1656487,7000 |
| 45 | 391956,8723 | 1656596,4333 |
| 46 | 391959,4200 | 1656584,7600 |
| 47 | 391962,2171 | 1656585,3791 |
| 48 | 391956,3305 | 1656489,1862 |

| | | |
|------------------|-------------|--------------|
| 44 | 391949,8800 | 1656487,7000 |
| Контур 6 | | |
| 49 | 391958,8438 | 1656778,1519 |
| 50 | 392021,0700 | 1656876,5300 |
| 51 | 392033,0200 | 1656927,3500 |
| 52 | 392030,9751 | 1656925,9452 |
| 53 | 392031,2479 | 1656928,1300 |
| 54 | 392037,8450 | 1656932,5380 |
| 55 | 392035,1169 | 1656910,7331 |
| 56 | 392029,9514 | 1656884,3821 |
| 57 | 391978,5936 | 1656802,9928 |
| 49 | 391958,8438 | 1656778,1519 |
| Контур 7 | | |
| 58 | 392086,7651 | 1656311,2026 |
| 59 | 392098,8000 | 1656308,5300 |
| 60 | 392109,7879 | 1656298,3637 |
| 58 | 392086,7651 | 1656311,2026 |
| Контур 8 | | |
| 61 | 392349,1500 | 1656076,9000 |
| 62 | 392354,5016 | 1656079,7497 |
| 63 | 392498,2578 | 1656156,2993 |
| 64 | 392617,8580 | 1656219,9860 |
| 65 | 392599,8512 | 1656207,9974 |
| 66 | 392564,7184 | 1656187,1633 |
| 67 | 392466,1747 | 1656129,7268 |
| 68 | 392418,0548 | 1656104,6324 |
| 69 | 392358,6878 | 1656067,0958 |
| 61 | 392349,1500 | 1656076,9000 |
| Контур 9 | | |
| 70 | 392655,9800 | 1656267,6200 |
| 71 | 392659,9900 | 1656268,7100 |
| 72 | 392660,0900 | 1656249,2800 |
| 73 | 392656,1662 | 1656247,1895 |
| 70 | 392655,9800 | 1656267,6200 |
| Контур 10 | | |
| 74 | 392675,6233 | 1656237,9149 |
| 75 | 392681,5300 | 1656206,7600 |
| 76 | 392703,0800 | 1656165,6600 |
| 77 | 392701,9400 | 1656164,9500 |
| 78 | 392698,6609 | 1656162,5807 |
| 79 | 392678,4297 | 1656196,3233 |
| 74 | 392675,6233 | 1656237,9149 |
| Контур 11 | | |
| 80 | 392849,2430 | 1656087,6698 |
| 81 | 392893,7338 | 1656097,6967 |
| 82 | 392894,2100 | 1656093,6800 |
| 80 | 392849,2430 | 1656087,6698 |
| Контур 12 | | |
| 83 | 392966,2005 | 1656191,4373 |
| 84 | 392972,1594 | 1656192,1384 |

| | | |
|----|-------------|--------------|
| 85 | 392977,3095 | 1656147,7516 |
| 86 | 392977,1500 | 1656114,8600 |
| 87 | 392975,1509 | 1656114,3580 |
| 83 | 392966,2005 | 1656191,4373 |

66:13:1601006:3У1

| № | X | Y |
|-----------------|-------------|--------------|
| Контур 1 | | |
| 1 | 389569,0695 | 1653851,1943 |
| 2 | 389567,3400 | 1653852,9900 |
| 3 | 389763,7826 | 1654129,2356 |
| 4 | 389729,1167 | 1654075,8317 |
| 5 | 389708,2941 | 1654037,7006 |
| 6 | 389651,9511 | 1653959,4384 |
| 7 | 389608,3102 | 1653897,9180 |
| 1 | 389569,0695 | 1653851,1943 |
| Контур 2 | | |
| 8 | 389758,8250 | 1654132,6251 |
| 9 | 389773,3040 | 1654155,8802 |
| 10 | 389884,9491 | 1654366,5960 |
| 11 | 389959,1078 | 1654516,0430 |
| 12 | 390000,8606 | 1654604,1866 |
| 13 | 390061,3462 | 1654737,9050 |
| 14 | 390084,2505 | 1654794,8623 |
| 15 | 390099,9554 | 1654842,7526 |
| 16 | 390114,1990 | 1654893,5051 |
| 17 | 390121,7492 | 1654954,4193 |
| 18 | 390127,8429 | 1654954,8048 |
| 19 | 390120,1255 | 1654892,5423 |
| 20 | 390105,6778 | 1654840,9472 |
| 21 | 390089,9291 | 1654792,9251 |
| 22 | 390066,8297 | 1654735,4687 |
| 23 | 390021,8676 | 1654635,6987 |
| 24 | 389958,4508 | 1654500,6443 |
| 25 | 389890,2575 | 1654363,7992 |
| 26 | 389830,0182 | 1654249,8734 |
| 27 | 389793,6672 | 1654181,7730 |
| 8 | 389758,8250 | 1654132,6251 |

66:13:1601001:3У1

| № | X | Y |
|-----------------|-------------|--------------|
| Контур 1 | | |
| 1 | 389718,1500 | 1650969,5400 |
| 2 | 389719,8100 | 1650970,3000 |
| 3 | 389725,0500 | 1650958,1200 |
| 4 | 389720,0500 | 1650788,5000 |
| 5 | 389719,0371 | 1650788,5465 |
| 1 | 389718,1500 | 1650969,5400 |
| Контур 2 | | |
| 6 | 389808,7550 | 1653216,4677 |

| | | |
|-----------------|-------------|--------------|
| 7 | 389823,5672 | 1653185,5893 |
| 8 | 389831,9974 | 1653164,6457 |
| 9 | 389837,3905 | 1653148,9577 |
| 10 | 389843,7604 | 1653129,0117 |
| 11 | 389853,2549 | 1653095,2731 |
| 6 | 389808,7550 | 1653216,4677 |
| Контур 3 | | |
| 12 | 389882,3692 | 1653016,0584 |
| 13 | 389898,3340 | 1652982,8692 |
| 14 | 389913,3476 | 1652943,0738 |
| 15 | 389925,0903 | 1652911,9482 |
| 16 | 389937,9721 | 1652877,8033 |
| 17 | 389964,7971 | 1652806,7001 |
| 18 | 389979,1910 | 1652768,3740 |
| 19 | 389984,7610 | 1652752,4089 |
| 20 | 389980,1200 | 1652749,7400 |
| 12 | 389882,3692 | 1653016,0584 |
| Контур 4 | | |
| 21 | 389983,0500 | 1652741,7800 |
| 22 | 389987,5970 | 1652744,2789 |
| 23 | 390000,8051 | 1652706,2023 |
| 24 | 390026,7405 | 1652628,6981 |
| 25 | 390030,7600 | 1652610,5700 |
| 26 | 389991,8600 | 1652717,7100 |
| 21 | 389983,0500 | 1652741,7800 |
| Контур 5 | | |
| 27 | 390000,1105 | 1651528,1261 |
| 28 | 390048,1361 | 1651589,2452 |
| 29 | 390085,2573 | 1651634,5200 |
| 30 | 390116,7222 | 1651672,2710 |
| 31 | 390125,9621 | 1651681,9664 |
| 32 | 390150,4277 | 1651707,8721 |
| 33 | 390001,4700 | 1651523,6600 |
| 27 | 390000,1105 | 1651528,1261 |
| Контур 6 | | |
| 34 | 390092,5938 | 1652422,4531 |
| 35 | 390131,1100 | 1652316,2500 |
| 36 | 390140,9990 | 1652254,2852 |
| 37 | 390124,2341 | 1652317,2922 |
| 38 | 390099,7599 | 1652395,3639 |
| 34 | 390092,5938 | 1652422,4531 |
| Контур 7 | | |
| 39 | 390153,1493 | 1652216,2970 |
| 40 | 390161,7767 | 1652181,4383 |
| 41 | 390172,1942 | 1652120,4433 |
| 42 | 390188,9000 | 1652021,5532 |
| 43 | 390199,4455 | 1651955,3054 |
| 44 | 390205,3949 | 1651913,9413 |
| 45 | 390207,0614 | 1651894,1815 |
| 46 | 390207,2730 | 1651876,8384 |

| | | |
|----|-------------|--------------|
| 47 | 390207,3464 | 1651846,8695 |
| 48 | 390207,6276 | 1651806,4832 |
| 49 | 390187,6600 | 1652000,0300 |
| 39 | 390153,1493 | 1652216,2970 |

66:13:2101001:3Y1

| № | X | Y |
|---|-------------|--------------|
| 1 | 390783,5382 | 1655532,7270 |
| 2 | 390782,4899 | 1655538,8703 |
| 3 | 390779,9974 | 1655537,6882 |
| 4 | 390781,1933 | 1655531,6148 |
| 1 | 390783,5382 | 1655532,7270 |

**Ведомость координат образуемых
частей земельных участков (на
период строительства)**

:26:ЧЗУ1

| № | X | Y |
|---|-------------|--------------|
| 1 | 393519,2079 | 1661383,2228 |
| 2 | 393511,1000 | 1661385,9900 |
| 3 | 393445,7500 | 1661354,1900 |
| 4 | 393455,0912 | 1661357,5206 |
| 1 | 393519,2079 | 1661383,2228 |

:26:ЧЗУ2

| № | X | Y |
|---|-------------|--------------|
| 1 | 393383,0066 | 1661330,5077 |
| 2 | 393326,2400 | 1661312,9500 |
| 3 | 393188,0800 | 1661291,8200 |
| 4 | 393176,2787 | 1661289,3141 |
| 5 | 393176,6954 | 1661287,4769 |
| 6 | 393315,1256 | 1661306,0184 |
| 7 | 393338,2310 | 1661313,9104 |
| 1 | 393383,0066 | 1661330,5077 |

:26:ЧЗУ3

| № | X | Y |
|---|-------------|--------------|
| 1 | 392116,3500 | 1661249,2500 |
| 2 | 392115,8100 | 1661255,2400 |
| 3 | 391977,8321 | 1661233,2460 |
| 1 | 392116,3500 | 1661249,2500 |

:26:ЧЗУ4

| № | X | Y |
|---|-------------|--------------|
| 1 | 391921,6978 | 1661216,9497 |
| 2 | 391921,3300 | 1661220,6800 |
| 3 | 391932,9974 | 1661222,0283 |
| 1 | 391921,6978 | 1661216,9497 |

:26:ЧЗУ5

| № | X | Y |
|----|-------------|--------------|
| 1 | 392013,2424 | 1660460,8787 |
| 2 | 392001,0645 | 1660559,4939 |
| 3 | 391989,9004 | 1660647,2740 |
| 4 | 391985,5489 | 1660681,1134 |
| 5 | 391974,6415 | 1660758,3269 |
| 6 | 391952,5372 | 1660945,0693 |
| 7 | 391948,1857 | 1660983,2006 |
| 8 | 391936,8965 | 1661088,9104 |
| 9 | 391928,4113 | 1661148,8685 |
| 10 | 391960,8156 | 1660820,2546 |
| 11 | 391977,3400 | 1660652,6800 |
| 12 | 391994,7640 | 1660559,5960 |
| 1 | 392013,2424 | 1660460,8787 |

:26:ЧЗУ6

| № | X | Y |
|----|-------------|--------------|
| 1 | 392007,3011 | 1660460,0327 |
| 2 | 392015,9434 | 1660390,0148 |
| 3 | 392028,1821 | 1660308,5599 |
| 4 | 392039,4962 | 1660198,1571 |
| 5 | 392046,0123 | 1660135,6016 |
| 6 | 392053,3471 | 1660069,5407 |
| 7 | 392062,3857 | 1659989,0618 |
| 8 | 392065,9376 | 1659956,6359 |
| 9 | 392068,6623 | 1659935,5522 |
| 10 | 392072,4712 | 1659919,5317 |
| 11 | 392026,4400 | 1660357,7800 |
| 1 | 392007,3011 | 1660460,0327 |

:26:ЧЗУ7

| № | X | Y |
|----|-------------|--------------|
| 1 | 392086,6667 | 1659841,8167 |
| 2 | 392123,3653 | 1659492,4366 |
| 3 | 392124,5179 | 1659504,1540 |
| 4 | 392123,6004 | 1659515,7147 |
| 5 | 392120,2362 | 1659558,1047 |
| 6 | 392112,7244 | 1659638,2675 |
| 7 | 392110,0451 | 1659667,6603 |
| 8 | 392102,3705 | 1659728,0490 |
| 9 | 392098,6343 | 1659759,3431 |
| 10 | 392093,9796 | 1659800,8410 |
| 1 | 392086,6667 | 1659841,8167 |

:26:ЧЗУ8

| № | X | Y |
|---|-------------|--------------|
| 1 | 392137,5761 | 1659357,1461 |
| 2 | 392144,7419 | 1659288,9256 |
| 3 | 392146,1443 | 1659301,7939 |

| | | |
|---|-------------|--------------|
| 4 | 392144,6566 | 1659322,5035 |
| 5 | 392142,6048 | 1659339,1604 |
| 1 | 392137,5761 | 1659357,1461 |

:26:Ч3Y9

| № | X | Y |
|----|-------------|--------------|
| 1 | 392158,4799 | 1659164,0718 |
| 2 | 392215,4931 | 1658697,6870 |
| 3 | 392216,3826 | 1658710,6344 |
| 4 | 392215,0834 | 1658721,8796 |
| 5 | 392207,4019 | 1658785,5449 |
| 6 | 392202,2022 | 1658832,7263 |
| 7 | 392197,9913 | 1658871,4318 |
| 8 | 392194,2042 | 1658902,8215 |
| 9 | 392188,8512 | 1658953,2462 |
| 10 | 392187,7769 | 1658964,6049 |
| 11 | 392184,4731 | 1658992,1896 |
| 12 | 392173,3716 | 1659082,9147 |
| 13 | 392169,5012 | 1659114,0941 |
| 1 | 392158,4799 | 1659164,0718 |

:26:Ч3Y10

| № | X | Y |
|---|-------------|--------------|
| 1 | 392308,9412 | 1657888,8634 |
| 2 | 392310,0112 | 1657853,1411 |
| 3 | 392324,3185 | 1657746,9126 |
| 4 | 392327,4620 | 1657738,2432 |
| 1 | 392308,9412 | 1657888,8634 |

:26:Ч3Y11

| № | X | Y |
|---|-------------|--------------|
| 1 | 392337,7500 | 1657660,8200 |
| 2 | 392336,0008 | 1657674,5231 |
| 3 | 392288,2377 | 1657619,0866 |
| 1 | 392337,7500 | 1657660,8200 |

:26:Ч3Y12

| № | X | Y |
|---|-------------|--------------|
| 1 | 392300,8035 | 1657621,8295 |
| 2 | 392265,2200 | 1657591,8300 |
| 3 | 392202,2612 | 1657559,8679 |
| 4 | 392213,6807 | 1657563,2575 |
| 5 | 392258,9790 | 1657582,8375 |
| 6 | 392282,9585 | 1657601,4960 |
| 1 | 392300,8035 | 1657621,8295 |

:6:Ч3Y1

| № | X | Y |
|---|-------------|--------------|
| 1 | 392169,3200 | 1657530,0700 |
| 2 | 392164,1100 | 1657534,5200 |

| | | |
|----|-------------|--------------|
| 3 | 392161,0347 | 1657507,3592 |
| 4 | 392144,5826 | 1657430,2592 |
| 5 | 392101,2370 | 1657240,1463 |
| 6 | 392075,6438 | 1657140,2502 |
| 7 | 392041,4013 | 1656989,5284 |
| 8 | 392031,2467 | 1656928,1204 |
| 9 | 392037,8450 | 1656932,5380 |
| 10 | 392047,2575 | 1656988,2229 |
| 11 | 392088,2590 | 1657166,4112 |
| 12 | 392107,0916 | 1657238,8332 |
| 13 | 392149,4370 | 1657424,1583 |
| 14 | 392166,9621 | 1657506,4225 |
| 1 | 392169,3200 | 1657530,0700 |

:1321:Ч3Y1

| № | X | Y |
|---|-------------|--------------|
| 1 | 392266,6764 | 1656174,6121 |
| 2 | 392133,4567 | 1656296,7613 |
| 3 | 392101,6800 | 1656314,0300 |
| 4 | 392278,7233 | 1656150,1717 |
| 1 | 392266,6764 | 1656174,6121 |

:229:Ч3Y1

| № | X | Y |
|---|-------------|--------------|
| 1 | 392724,4200 | 1656137,8500 |
| 2 | 392704,5072 | 1656166,5482 |
| 3 | 392703,0800 | 1656165,6600 |
| 4 | 392698,6609 | 1656162,5807 |
| 5 | 392719,1800 | 1656134,9000 |
| 1 | 392724,4200 | 1656137,8500 |

:645:Ч3Y1

| № | X | Y |
|---|-------------|--------------|
| 1 | 391412,5600 | 1655933,4100 |
| 2 | 391406,7396 | 1655939,9555 |
| 3 | 391404,4877 | 1655937,9882 |
| 4 | 391410,6300 | 1655931,4100 |
| 1 | 391412,5600 | 1655933,4100 |

:788:Ч3Y1

| № | X | Y |
|---|-------------|--------------|
| 1 | 391143,1969 | 1655723,0509 |
| 2 | 391139,6600 | 1655726,5300 |
| 3 | 391138,8410 | 1655727,3359 |
| 4 | 391128,8602 | 1655719,3669 |
| 5 | 391111,7468 | 1655704,1794 |
| 6 | 391089,3096 | 1655682,9071 |
| 7 | 391093,5841 | 1655678,6923 |
| 8 | 391115,8390 | 1655699,7914 |
| 9 | 391134,1044 | 1655715,9881 |
| 1 | 391143,1969 | 1655723,0509 |

:1370:ЧЗУ1

| № | X | Y |
|----|-------------|--------------|
| 1 | 391093,5841 | 1655678,6923 |
| 2 | 391089,3096 | 1655682,9071 |
| 3 | 391052,3187 | 1655647,6907 |
| 4 | 391032,0635 | 1655628,2732 |
| 5 | 390987,4125 | 1655587,1854 |
| 6 | 390978,5727 | 1655586,5454 |
| 7 | 390937,7820 | 1655581,6105 |
| 8 | 390878,3555 | 1655573,2645 |
| 9 | 390821,1707 | 1655562,9948 |
| 10 | 390798,7623 | 1655547,1793 |
| 11 | 390788,0962 | 1655541,3033 |
| 12 | 390789,1607 | 1655535,2270 |
| 13 | 390802,0804 | 1655542,1801 |
| 14 | 390822,8852 | 1655557,2093 |
| 15 | 390879,2330 | 1655567,3289 |
| 16 | 390938,5148 | 1655575,6555 |
| 17 | 390990,5489 | 1655581,4169 |
| 18 | 391019,1718 | 1655607,4101 |
| 1 | 391093,5841 | 1655678,6923 |

:2184:ЧЗУ1

| № | X | Y |
|---|-------------|--------------|
| 1 | 390789,1607 | 1655535,2270 |
| 2 | 390788,0962 | 1655541,3033 |
| 3 | 390782,4899 | 1655538,8703 |
| 4 | 390783,5382 | 1655532,7270 |
| 1 | 390789,1607 | 1655535,2270 |

:407:ЧЗУ1

| № | X | Y |
|----|-------------|--------------|
| 1 | 390781,1933 | 1655531,6148 |
| 2 | 390779,9974 | 1655537,6882 |
| 3 | 390776,1388 | 1655535,8431 |
| 4 | 390769,2139 | 1655531,2264 |
| 5 | 390753,2647 | 1655517,8513 |
| 6 | 390747,4180 | 1655512,1406 |
| 7 | 390730,8466 | 1655496,7638 |
| 8 | 390694,3913 | 1655460,8028 |
| 9 | 390680,7592 | 1655445,7750 |
| 10 | 390664,0240 | 1655429,1010 |
| 11 | 390652,6404 | 1655418,9706 |
| 12 | 390561,6639 | 1655342,7327 |
| 13 | 390498,0339 | 1655288,3858 |
| 14 | 390403,6254 | 1655208,2637 |
| 15 | 390293,5832 | 1655114,7737 |
| 16 | 390218,6646 | 1655050,9526 |
| 17 | 390191,4897 | 1655027,7073 |
| 18 | 390124,0097 | 1654972,8737 |

| | | |
|----|-------------|--------------|
| 19 | 390122,3817 | 1654959,5225 |
| 20 | 390128,4721 | 1654959,8811 |
| 21 | 390129,6948 | 1654969,7456 |
| 22 | 390166,5318 | 1654999,7294 |
| 23 | 390208,7123 | 1655034,3048 |
| 24 | 390268,8959 | 1655086,0913 |
| 25 | 390297,5066 | 1655110,2342 |
| 26 | 390371,8480 | 1655173,8897 |
| 27 | 390448,9459 | 1655238,6005 |
| 28 | 390486,4974 | 1655270,7541 |
| 29 | 390565,5790 | 1655338,1860 |
| 30 | 390601,4231 | 1655368,7732 |
| 31 | 390642,4555 | 1655402,7239 |
| 32 | 390668,2102 | 1655424,8021 |
| 33 | 390685,2521 | 1655441,7973 |
| 34 | 390704,0446 | 1655462,1845 |
| 35 | 390742,0975 | 1655499,2191 |
| 36 | 390757,4020 | 1655513,5052 |
| 37 | 390777,6066 | 1655529,7308 |
| 1 | 390781,1933 | 1655531,6148 |

:404:ЧЗУ1

| № | X | Y |
|---|-------------|--------------|
| 1 | 390127,8429 | 1654954,8048 |
| 2 | 390128,4721 | 1654959,8811 |
| 3 | 390122,3817 | 1654959,5225 |
| 4 | 390121,7492 | 1654954,4193 |
| 1 | 390127,8429 | 1654954,8048 |

:215:ЧЗУ1

| № | X | Y |
|---|-------------|--------------|
| 1 | 389562,2400 | 1653847,8100 |
| 2 | 389557,8400 | 1653851,8800 |
| 3 | 389539,1578 | 1653830,8516 |
| 4 | 389543,4568 | 1653826,6657 |
| 1 | 389562,2400 | 1653847,8100 |

:389:ЧЗУ1

| № | X | Y |
|---|-------------|--------------|
| 1 | 389543,4568 | 1653826,6657 |
| 2 | 389539,1578 | 1653830,8516 |
| 3 | 389511,8292 | 1653802,2769 |
| 4 | 389593,1501 | 1653716,8221 |
| 5 | 389597,8063 | 1653720,6309 |
| 6 | 389520,0470 | 1653802,1431 |
| 1 | 389543,4568 | 1653826,6657 |

:389:Ч3У2

| № | X | Y |
|---|-------------|--------------|
| 1 | 389624,7220 | 1653682,0354 |
| 2 | 389608,5851 | 1653707,4874 |
| 3 | 389603,9245 | 1653703,6901 |
| 4 | 389620,0020 | 1653678,2510 |
| 1 | 389624,7220 | 1653682,0354 |

:239:Ч3У1

| № | X | Y |
|---|-------------|--------------|
| 1 | 389608,5851 | 1653707,4874 |
| 2 | 389605,7334 | 1653711,4493 |
| 3 | 389597,8063 | 1653720,6309 |
| 4 | 389593,1513 | 1653716,8209 |
| 5 | 389601,1027 | 1653707,6316 |
| 6 | 389603,9245 | 1653703,6901 |
| 1 | 389608,5851 | 1653707,4874 |

:239:Ч3У2

| № | X | Y |
|---|-------------|--------------|
| 1 | 389635,7983 | 1653663,8688 |
| 2 | 389624,7220 | 1653682,0354 |
| 3 | 389620,0020 | 1653678,2510 |
| 4 | 389630,9736 | 1653660,2563 |
| 1 | 389635,7983 | 1653663,8688 |

:239:Ч3У3

| № | X | Y |
|---|-------------|--------------|
| 1 | 389643,7319 | 1653650,8568 |
| 2 | 389635,7983 | 1653663,8688 |
| 3 | 389630,9736 | 1653660,2563 |
| 4 | 389639,0186 | 1653647,0614 |
| 1 | 389643,7319 | 1653650,8568 |

:208:Ч3У1

| № | X | Y |
|---|-------------|--------------|
| 1 | 389643,7319 | 1653650,8568 |
| 2 | 389639,0186 | 1653647,0614 |
| 3 | 389650,0453 | 1653626,6046 |
| 4 | 389713,5571 | 1653463,8259 |
| 5 | 389744,5217 | 1653373,9542 |
| 6 | 389750,1024 | 1653376,2069 |
| 7 | 389719,1734 | 1653465,9378 |
| 8 | 389655,6856 | 1653628,6694 |
| 1 | 389643,7319 | 1653650,8568 |

:1:Ч3У1

| № | X | Y |
|---|-------------|--------------|
| 1 | 389987,5970 | 1652744,2789 |

| | | |
|---|-------------|--------------|
| 2 | 389984,7610 | 1652752,4089 |
| 3 | 389980,1200 | 1652749,7400 |
| 4 | 389983,0500 | 1652741,7800 |
| 1 | 389987,5970 | 1652744,2789 |

:853:Ч3У1

| № | X | Y |
|---|-------------|--------------|
| 1 | 389765,9358 | 1651233,4811 |
| 2 | 389803,2983 | 1651279,8847 |
| 3 | 389910,7779 | 1651413,5249 |
| 4 | 390000,1104 | 1651528,1260 |
| 5 | 390002,2512 | 1651521,0944 |
| 6 | 389915,5047 | 1651409,8292 |
| 7 | 389807,9662 | 1651276,1150 |
| 8 | 389765,4879 | 1651223,1683 |
| 1 | 389765,9358 | 1651233,4811 |

:853:Ч3У2

| № | X | Y |
|----|-------------|--------------|
| 1 | 389757,7957 | 1651213,3532 |
| 2 | 389764,9690 | 1651232,2446 |
| 3 | 389733,0657 | 1651191,5179 |
| 4 | 389723,4168 | 1651144,8184 |
| 5 | 389713,6627 | 1651085,9602 |
| 6 | 389702,3951 | 1651039,5046 |
| 7 | 389711,2931 | 1651015,4926 |
| 8 | 389716,8624 | 1651018,0249 |
| 9 | 389708,7124 | 1651040,0207 |
| 10 | 389719,5565 | 1651084,8320 |
| 11 | 389729,2611 | 1651143,3871 |
| 12 | 389738,7973 | 1651189,1115 |
| 1 | 389757,7957 | 1651213,3532 |

:184:Ч3У1

| № | X | Y |
|---|-------------|--------------|
| 1 | 389765,4879 | 1651223,1683 |
| 2 | 389765,9358 | 1651233,4811 |
| 3 | 389764,9690 | 1651232,2446 |
| 4 | 389757,7957 | 1651213,3532 |
| 1 | 389765,4879 | 1651223,1683 |

:228:Ч3У1

| № | X | Y |
|---|-------------|--------------|
| 1 | 389716,8624 | 1651018,0249 |
| 2 | 389711,2931 | 1651015,4926 |
| 3 | 389719,8100 | 1650970,3000 |
| 4 | 389725,2600 | 1650972,8000 |
| 1 | 389716,8624 | 1651018,0249 |

Ведомость координат образуемых земельных участков (на расчетный срок)

Таблица 8

66:46:0105001:3У1

| № | X | Y |
|---|-------------|--------------|
| 1 | 394192,8400 | 1661855,6700 |
| 2 | 394205,1900 | 1661865,7000 |
| 3 | 394174,1900 | 1661905,3100 |
| 4 | 394150,0100 | 1661886,8500 |
| 5 | 394162,9800 | 1661870,6400 |
| 6 | 394174,6223 | 1661856,7944 |
| 7 | 394177,5800 | 1661859,1300 |
| 8 | 394173,5400 | 1661863,5700 |
| 9 | 394181,0700 | 1661870,4100 |
| 1 | 394192,8400 | 1661855,6700 |

Таблица 9

Ведомость координат образуемых земельных участков, подлежащих изъятию для государственных нужд

:1321:3У1

| № | X | Y |
|---|-------------|--------------|
| 1 | 392266,6764 | 1656174,6121 |
| 2 | 392133,4567 | 1656296,7613 |
| 3 | 392101,6800 | 1656314,0300 |
| 4 | 392278,7233 | 1656150,1717 |
| 1 | 392266,6764 | 1656174,6121 |

:645: 3У1

| № | X | Y |
|---|-------------|--------------|
| 1 | 391412,5600 | 1655933,4100 |
| 2 | 391406,7396 | 1655939,9555 |
| 3 | 391404,4877 | 1655937,9882 |
| 4 | 391410,6300 | 1655931,4100 |
| 1 | 391412,5600 | 1655933,4100 |

:788:3У1

| № | X | Y |
|---|-------------|--------------|
| 1 | 391143,1969 | 1655723,0509 |
| 2 | 391139,6600 | 1655726,5300 |
| 3 | 391138,8410 | 1655727,3359 |
| 4 | 391128,8602 | 1655719,3669 |
| 5 | 391111,7468 | 1655704,1794 |
| 6 | 391089,3096 | 1655682,9071 |
| 7 | 391093,5841 | 1655678,6923 |
| 8 | 391115,8390 | 1655699,7914 |
| 9 | 391134,1044 | 1655715,9881 |
| 1 | 391143,1969 | 1655723,0509 |

:1370:3У1

| № | X | Y |
|----|-------------|--------------|
| 1 | 391093,5841 | 1655678,6923 |
| 2 | 391089,3096 | 1655682,9071 |
| 3 | 391052,3187 | 1655647,6907 |
| 4 | 391032,0635 | 1655628,2732 |
| 5 | 390987,4125 | 1655587,1854 |
| 6 | 390978,5727 | 1655586,5454 |
| 7 | 390937,7820 | 1655581,6105 |
| 8 | 390878,3555 | 1655573,2645 |
| 9 | 390821,1707 | 1655562,9948 |
| 10 | 390798,7623 | 1655547,1793 |
| 11 | 390788,0962 | 1655541,3033 |
| 12 | 390789,1607 | 1655535,2270 |
| 13 | 390802,0804 | 1655542,1801 |
| 14 | 390822,8852 | 1655557,2093 |
| 15 | 390879,2330 | 1655567,3289 |
| 16 | 390938,5148 | 1655575,6555 |
| 17 | 390990,5489 | 1655581,4169 |
| 18 | 391019,1718 | 1655607,4101 |
| 1 | 391093,5841 | 1655678,6923 |

:407:3У1

| № | X | Y |
|---|-------------|--------------|
| 1 | 390781,1933 | 1655531,6148 |
| 2 | 390779,9974 | 1655537,6882 |
| 3 | 390776,1388 | 1655535,8431 |
| 4 | 390769,2139 | 1655531,2264 |
| 5 | 390753,2647 | 1655517,8513 |

| | | |
|----|-------------|--------------|
| 6 | 390747,4180 | 1655512,1406 |
| 7 | 390730,8466 | 1655496,7638 |
| 8 | 390694,3913 | 1655460,8028 |
| 9 | 390680,7592 | 1655445,7750 |
| 10 | 390664,0240 | 1655429,1010 |
| 11 | 390652,6404 | 1655418,9706 |
| 12 | 390561,6639 | 1655342,7327 |
| 13 | 390498,0339 | 1655288,3858 |
| 14 | 390403,6254 | 1655208,2637 |
| 15 | 390293,5832 | 1655114,7737 |
| 16 | 390218,6646 | 1655050,9526 |
| 17 | 390191,4897 | 1655027,7073 |
| 18 | 390124,0097 | 1654972,8737 |
| 19 | 390122,3817 | 1654959,5225 |
| 20 | 390128,4721 | 1654959,8811 |
| 21 | 390129,6948 | 1654969,7456 |
| 22 | 390166,5318 | 1654999,7294 |
| 23 | 390208,7123 | 1655034,3048 |
| 24 | 390268,8959 | 1655086,0913 |
| 25 | 390297,5066 | 1655110,2342 |
| 26 | 390371,8480 | 1655173,8897 |
| 27 | 390448,9459 | 1655238,6005 |
| 28 | 390486,4974 | 1655270,7541 |
| 29 | 390565,5790 | 1655338,1860 |
| 30 | 390601,4231 | 1655368,7732 |
| 31 | 390642,4555 | 1655402,7239 |
| 32 | 390668,2102 | 1655424,8021 |
| 33 | 390685,2521 | 1655441,7973 |
| 34 | 390704,0446 | 1655462,1845 |
| 35 | 390742,0975 | 1655499,2191 |
| 36 | 390757,4020 | 1655513,5052 |
| 37 | 390777,6066 | 1655529,7308 |
| 1 | 390781,1933 | 1655531,6148 |

:208:3Y1

| № | X | Y |
|---|-------------|--------------|
| 1 | 389643,7319 | 1653650,8568 |
| 2 | 389639,0186 | 1653647,0614 |
| 3 | 389650,0453 | 1653626,6046 |
| 4 | 389713,5571 | 1653463,8259 |
| 5 | 389744,5217 | 1653373,9542 |
| 6 | 389750,1024 | 1653376,2069 |
| 7 | 389719,1734 | 1653465,9378 |
| 8 | 389655,6856 | 1653628,6694 |
| 1 | 389643,7319 | 1653650,8568 |

:853:3Y1

| № | X | Y |
|---|-------------|--------------|
| 1 | 389765,9358 | 1651233,4811 |
| 2 | 389803,2983 | 1651279,8847 |

| | | |
|---|-------------|--------------|
| 3 | 389910,7779 | 1651413,5249 |
| 4 | 390000,1104 | 1651528,1260 |
| 5 | 390002,2512 | 1651521,0944 |
| 6 | 389915,5047 | 1651409,8292 |
| 7 | 389807,9662 | 1651276,1150 |
| 8 | 389765,4879 | 1651223,1683 |
| 1 | 389765,9358 | 1651233,4811 |

:853:3Y2

| № | X | Y |
|----|-------------|--------------|
| 1 | 389757,7957 | 1651213,3532 |
| 2 | 389764,9690 | 1651232,2446 |
| 3 | 389733,0657 | 1651191,5179 |
| 4 | 389723,4168 | 1651144,8184 |
| 5 | 389713,6627 | 1651085,9602 |
| 6 | 389702,3951 | 1651039,5046 |
| 7 | 389711,2931 | 1651015,4926 |
| 8 | 389716,8624 | 1651018,0249 |
| 9 | 389708,7124 | 1651040,0207 |
| 10 | 389719,5565 | 1651084,8320 |
| 11 | 389729,2611 | 1651143,3871 |
| 12 | 389738,7973 | 1651189,1115 |
| 1 | 389757,7957 | 1651213,3532 |

:184:3Y1

| № | X | Y |
|---|-------------|--------------|
| 1 | 389765,4879 | 1651223,1683 |
| 2 | 389765,9358 | 1651233,4811 |
| 3 | 389764,9690 | 1651232,2446 |
| 4 | 389757,7957 | 1651213,3532 |
| 1 | 389765,4879 | 1651223,1683 |

3. Предложение по установлению публичных сервитутов

В соответствии со статьей 23 Земельного кодекса Российской Федерации, публичный сервитут устанавливается законом или иным нормативным правовым актом Российской Федерации, нормативным правовым актом субъекта Российской Федерации, нормативным правовым актом органа местного самоуправления в случаях, если это необходимо для обеспечения интересов государства, местного самоуправления или местного населения, без изъятия земельных участков. Установление публичного сервитута осуществляется с учетом результатов общественных слушаний.

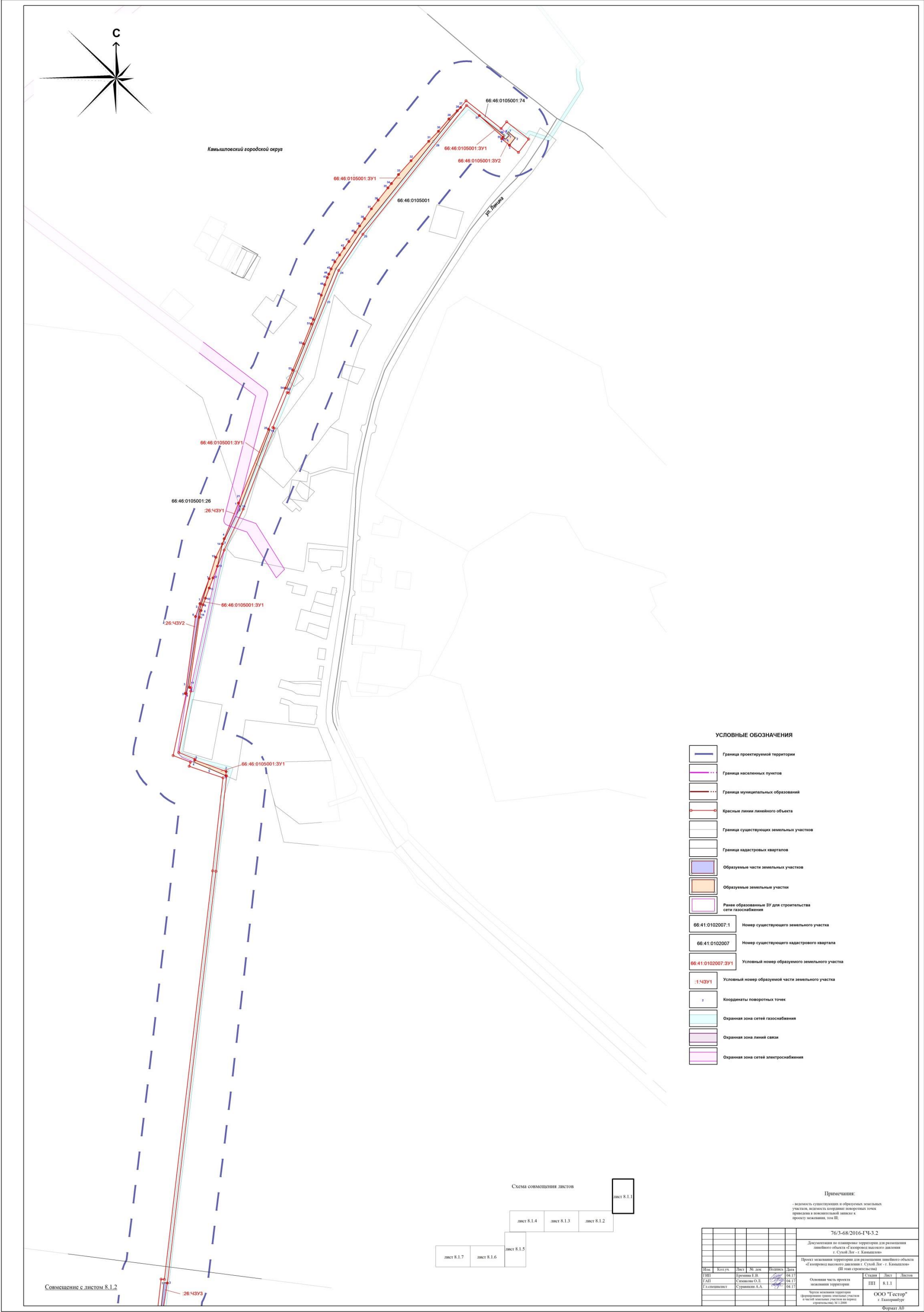
Проектом межевания территории не предусматривается установление публичных сервитутов.

Список используемых сокращений

га – гектар;
кв. м – квадратный метр;
км – километр;
м – метр;
мм – миллиметр;
д. – деревня;
г. – город;
с. – село;
кВ – киловольт;
ВЛ – воздушная линия электропередачи;
ЛЭП – линия электропередачи;
МПа – мегапаскаль;
ГГРП – главный газорегуляторный пункт;
ПК – пикет;
в т.ч. – в том числе.

Приложение № 2
к проекту межевания территории
для размещения линейного объекта
«Газопровод высокого давления
г. Сухой Лог – г. Камышлов»
(III этап строительства)

Чертеж межевания территории (формирование границ земельных участков
и частей земельных участков на период строительства), масштаб 1:2000,
шифр 76/3-68/2016-ГЧ-3.2



УСЛОВНЫЕ ОБОЗНАЧЕНИЯ

- Граница проектируемой территории
- Граница населенных пунктов
- Граница муниципальных образований
- Красные линии линейного объекта
- Граница существующих земельных участков
- Граница кадастровых кварталов
- Образуемые части земельных участков
- Образуемые земельные участки
- Ранее образованные ЗУ для строительства сети газоснабжения
- 66.41.0102007.1 Номер существующего земельного участка
- 66.41.0102007 Номер существующего кадастрового квартала
- 66.41.0102007.3У1 Условный номер образуемого земельного участка
- 1:43У1 Условный номер образуемой части земельного участка
- 2 Координаты поворотных точек
- Охранная зона сетей газоснабжения
- Охранная зона линий связи
- Охранная зона сетей электроснабжения

Схема совмещения листов




Примечания:

- в соответствии с существующими и образуемыми земельными участками, в соответствии с координатами поворотных точек, приведенными в пояснительной записке к проекту межевания, том III;

| | | | | | | | | | |
|---|-------------|-------------|-------------|-------|-------|--|------------------------------|--------|--------|
| 76/3-68/2016-ГЧ-3.2 | | | | | | | | | |
| Документация по планировке территории для размещения линейного объекта «Газопровод высокого давления «Сухой Луг - г. Камышлов» | | | | | | | | | |
| Проект межевания территории для размещения линейного объекта «Газопровод высокого давления г. Сухой Луг - г. Камышлов» (III этап строительства) | | | | | | | | | |
| Изм. | Кол.уч. | Лист | № док. | Датум | Дата | Содерж. | Лист | Листов | |
| ГП | Генеральный | Генеральный | Генеральный | 04.17 | 04.17 | Основная часть проекта межевания территории | III | 8.1.1 | Листов |
| Г.П. | Специалист | Специалист | Специалист | 04.17 | 04.17 | Частичное изменение территории (формирование границ земельных участков в части земельных участков, в границах которых расположены объекты М. 1:2000) | III | 8.1.1 | Листов |
| | | | | | | | ООО «Тестор» г. Екатеринбург | | |
| | | | | | | | Формат А0 | | |

Совмещение с листом 8.1.2



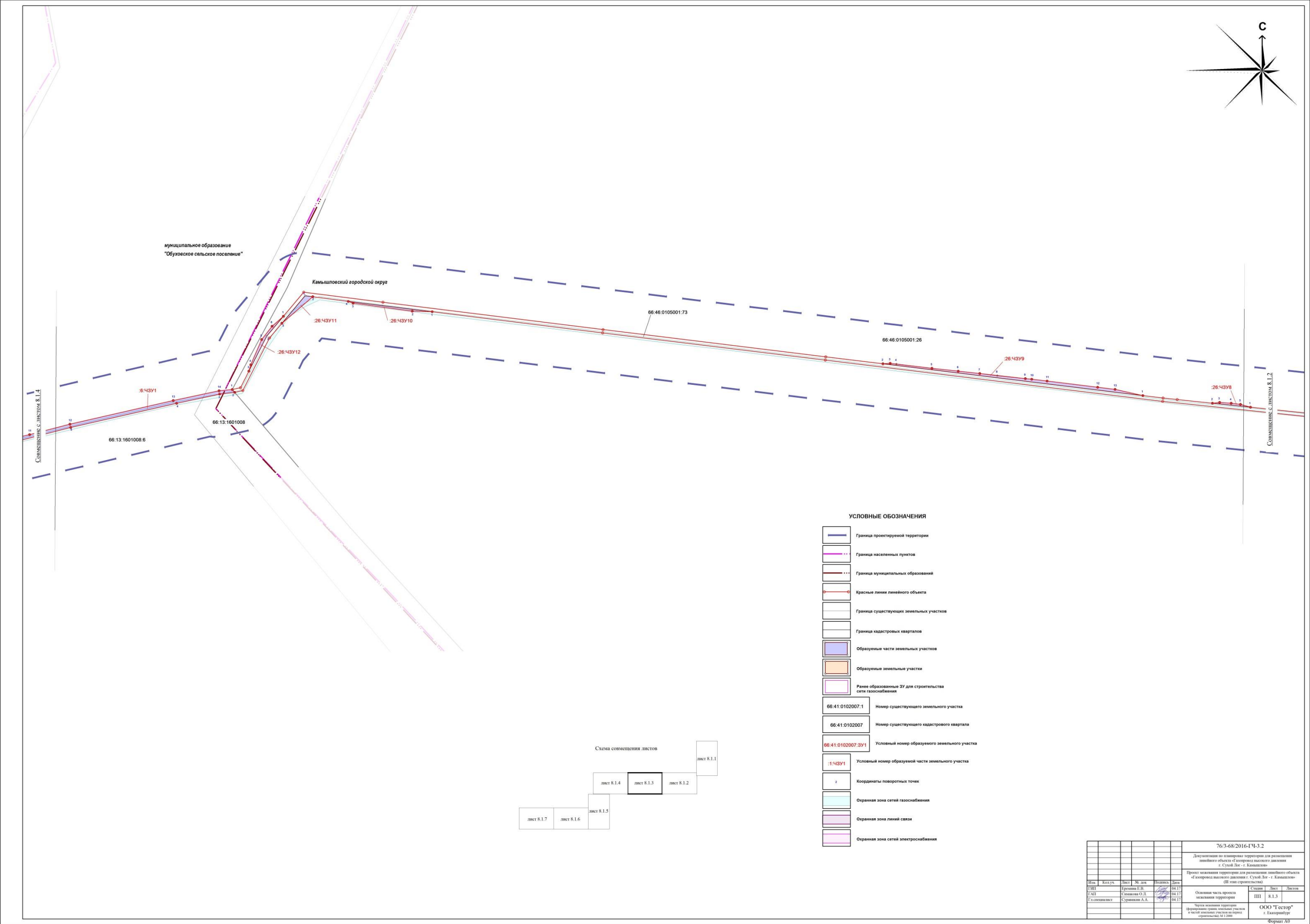
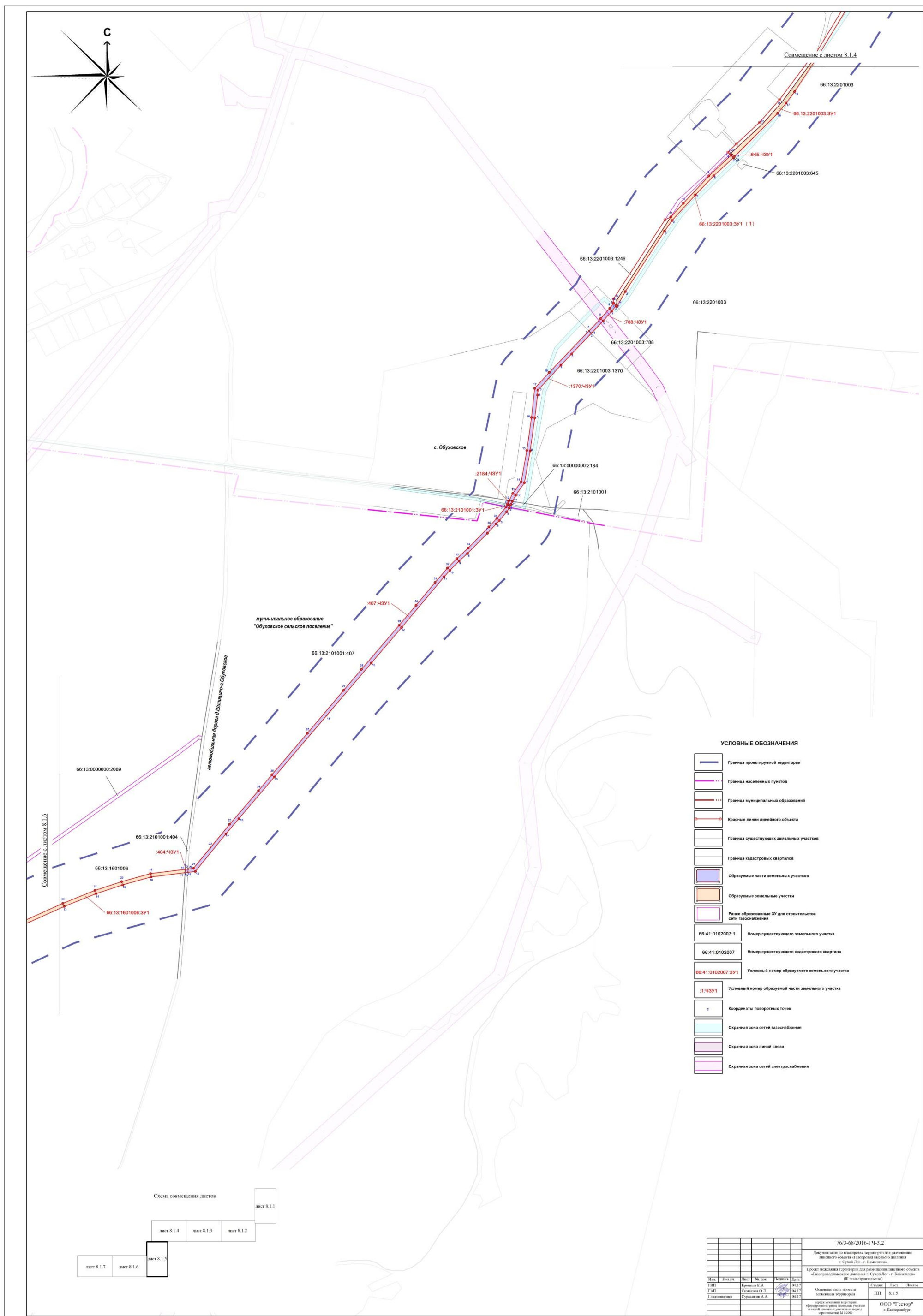


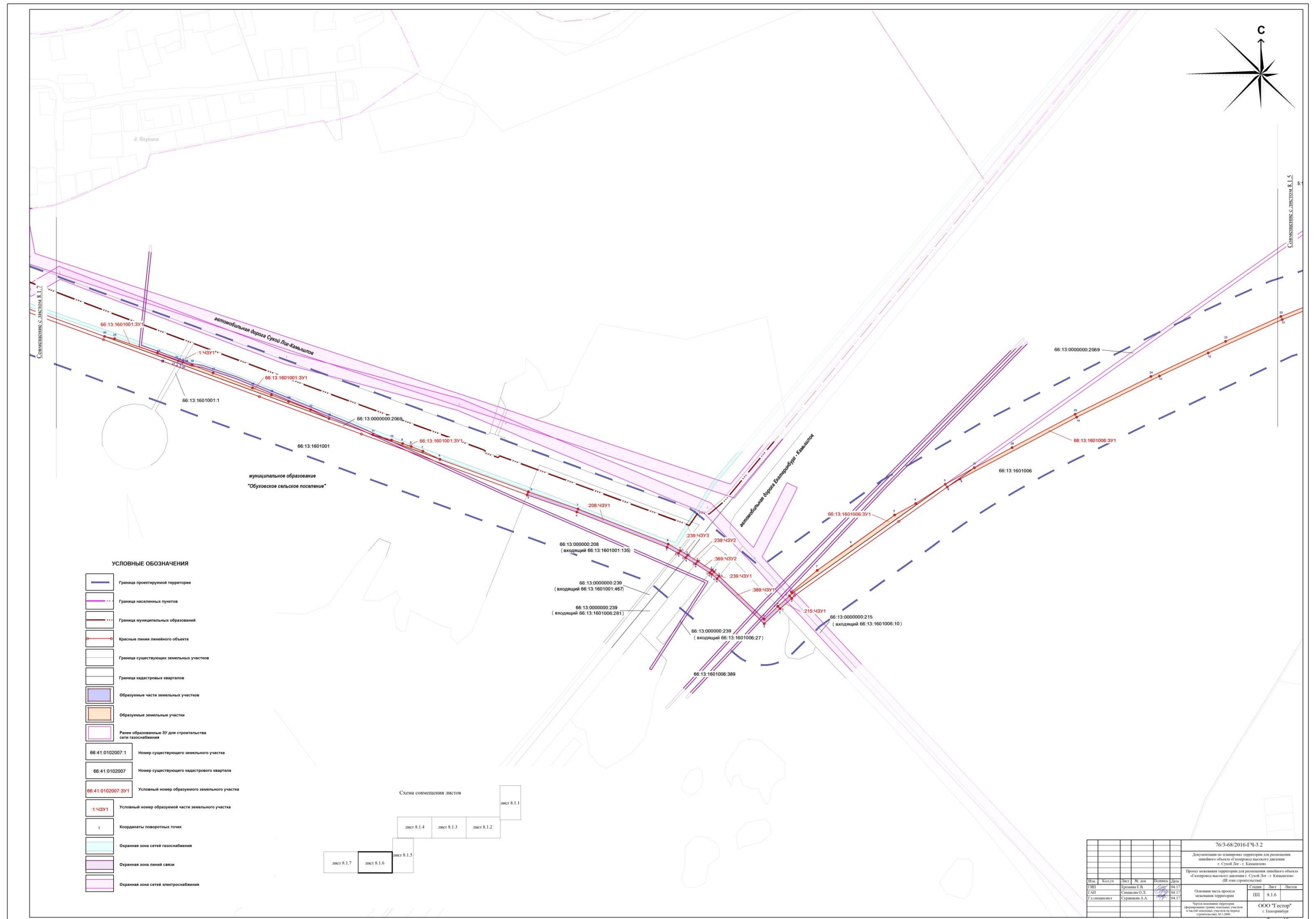


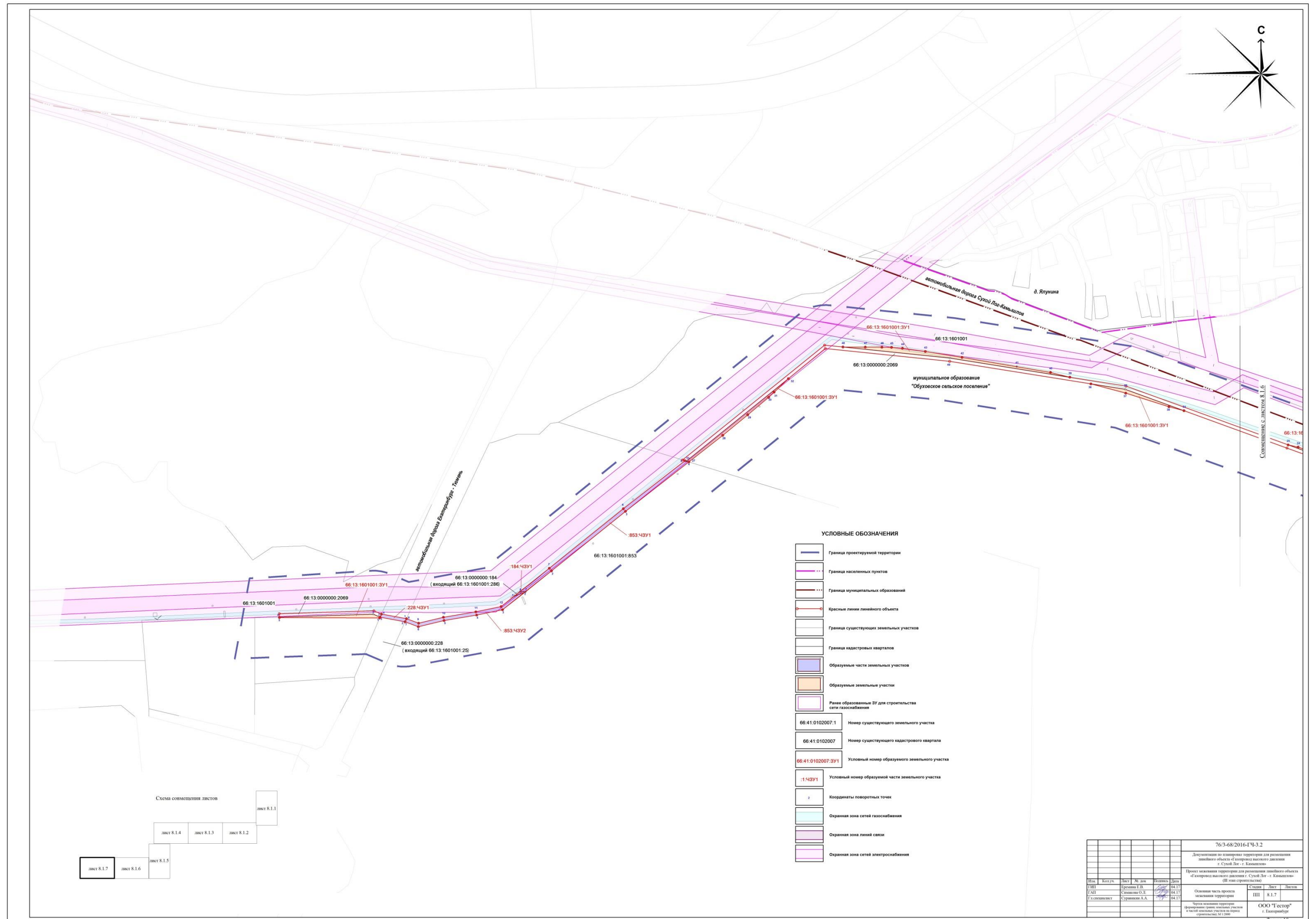
Схема совмещения листов

| | | | | |
|------------|------------|------------|------------|------------|
| | | | лист 8.1 | |
| | | лист 8.1.4 | лист 8.1.3 | лист 8.1.2 |
| лист 8.1.7 | лист 8.1.6 | лист 8.1.5 | | |

| | | | | | | | | | | | | | | |
|---|-----------|----------------|--------|---------------|---|--|--|--|--|---|--|--|--|--|
| 763-68/2016/4-3.2 | | | | | Документация по планировке территории для размещения линейного объекта «Газопровод магистральный – Сургут – Ин-т. Калыгин» | | | | | | | | | |
| Проект межевания территории для размещения линейного объекта «Газопровод магистральный – Сургут – Ин-т. Калыгин» (ПЗУ территории) | | | | | Проект межевания территории для размещения линейного объекта «Газопровод магистральный – Сургут – Ин-т. Калыгин» (ПЗУ территории) | | | | | | | | | |
| № п.п. | № уч.дела | № лист | № доп. | Внесено, дата | | | | | | | | | | |
| 1 | ПЗУ | Григорьев Е.В. | | 04.17 | Основная часть проекта межевания территории | | | | | | | | | |
| 2 | ПЗУ | Соловьев С.П. | | 04.17 | | | | | | ООО "Тестор" Информация о внесении изменений в проектную документацию, утвержденную 31.12.2008 | | | | |
| 3 | ПЗУ | Суровикин А.А. | | 04.17 | | | | | | | | | | |

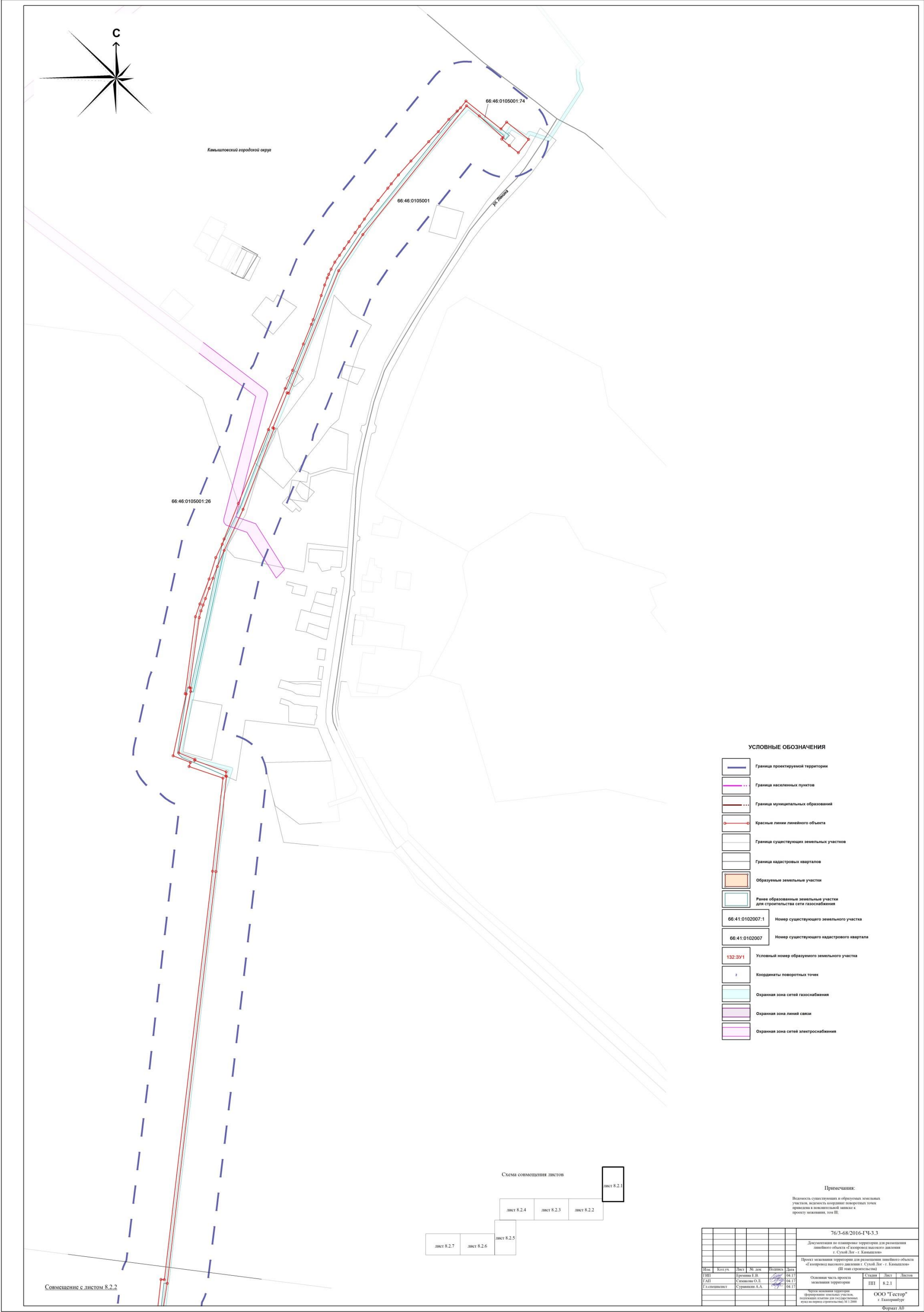





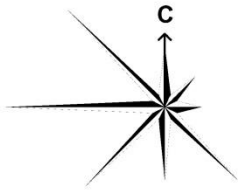


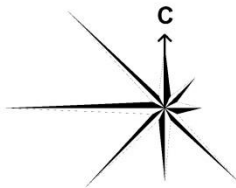
Приложение № 3
к проекту межевания территории
для размещения линейного объекта
«Газопровод высокого давления
г. Сухой Лог – г. Камышлов»
(III этап строительства)

Чертеж межевания территории (формирование земельных участков, подлежащих
изъятию для государственных нужд на период строительства), масштаб 1:2000,
шифр 76/3-68/2016-ГЧ-3.3









УСЛОВНЫЕ ОБОЗНАЧЕНИЯ

- Граница проектируемой территории
- Граница населенных пунктов
- Граница муниципальных образований
- Красные линии линейного объекта
- Граница существующих земельных участков
- Граница кадастровых кварталов
- Образуемые земельные участки
- Ранее образуемые земельные участки для строительства сети газоснабжения
- 66:41:0102007:1 Номер существующего земельного участка
- 66:41:0102007 Номер существующего кадастрового квартала
- 132:3У1 Условный номер образуемого земельного участка
- Координаты поворотных точек
- Охранная зона сетей газоснабжения
- Охранная зона линий связи
- Охранная зона сетей электроснабжения

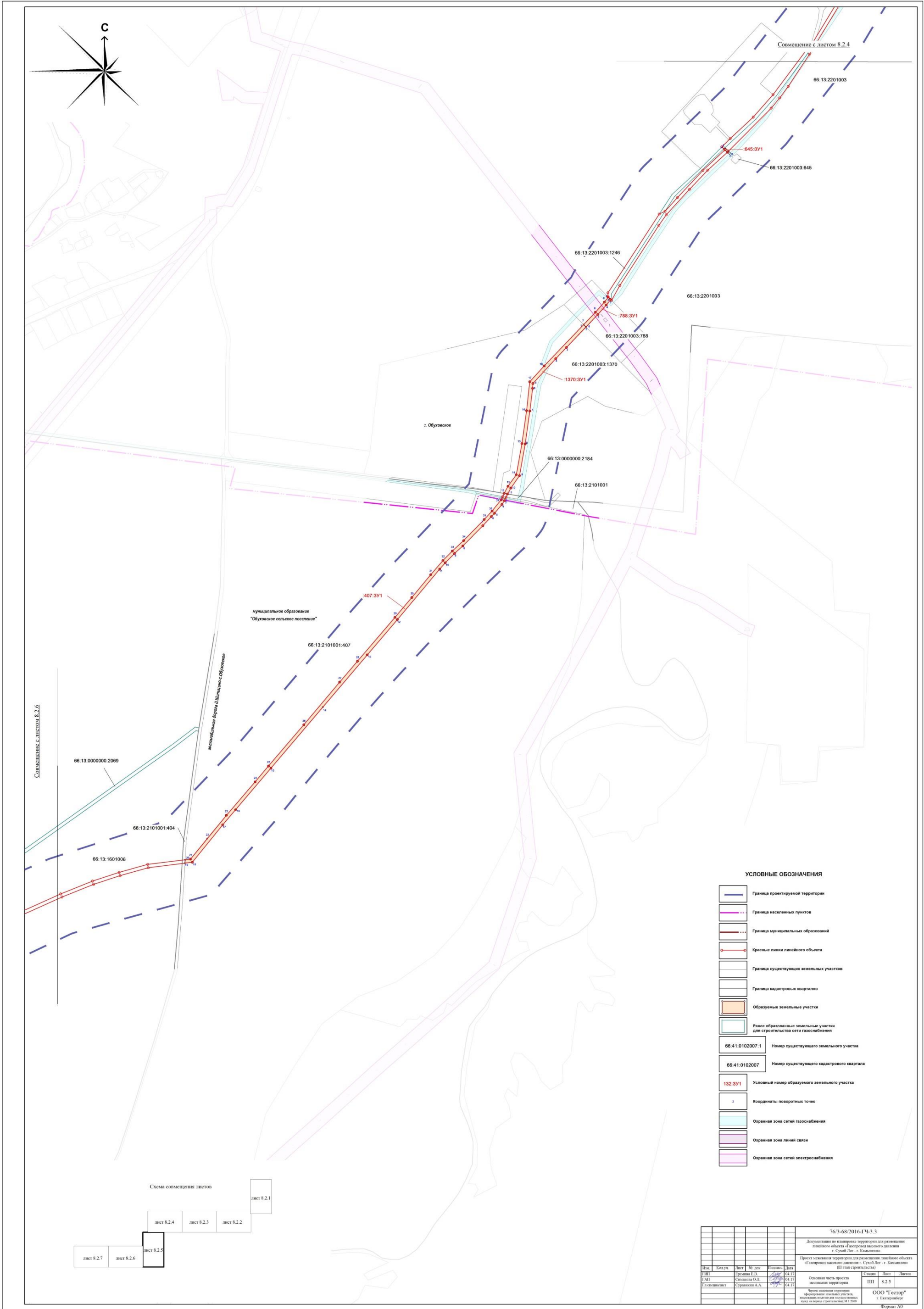
Схема совмещения листов

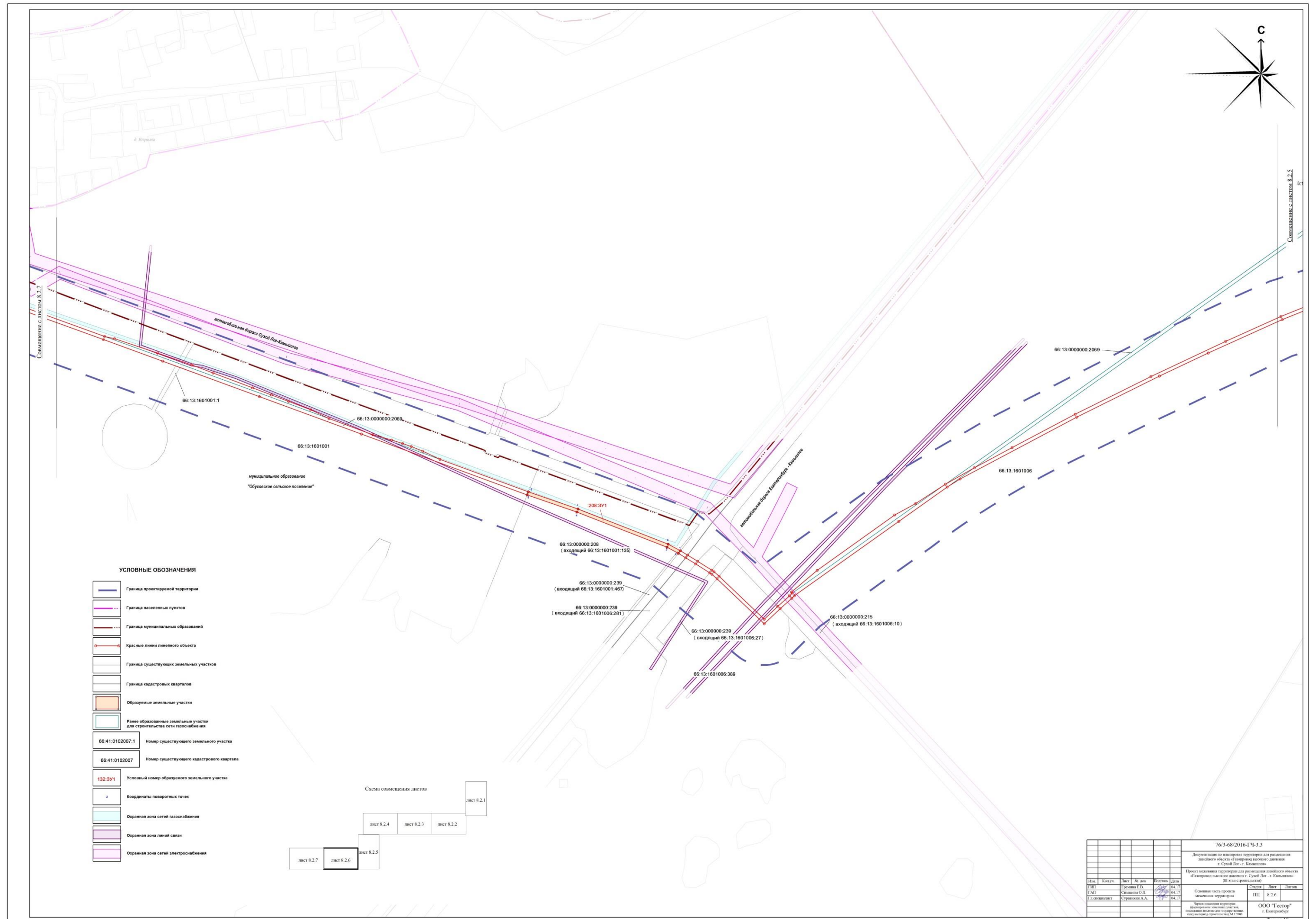



Совмещение с листом 8.2.5

Совмещение с листом 8.2.2

| | | | | | |
|---|----------------|-------|--------|-----------------|-------|
| 76:3-68/2016-1Ч.3.3 | | | | | |
| Документация по планировке территории для размещения линейного объекта «Газопровод высокого давления г. Суход. Дег. - г. Коммунарка» (III этап строительства) | | | | | |
| Проект планировки территории для размещения линейного объекта «Газопровод высокого давления г. Суход. Дег. - г. Коммунарка» (III этап строительства) | | | | | |
| Имя | Возврат | Лист | № док. | Визитки | Дата |
| Г.И.И. | Григорьев Е.В. | 8.2.4 | 04.17 | | 04.17 |
| Г.И.И. | Сидорова О.В. | 8.2.4 | 04.17 | | 04.17 |
| Г.И.И. | Суриков А.А. | 8.2.4 | 04.17 | | 04.17 |
| Основная часть проекта | | | | Листы | Лист |
| масштаба территории | | | | ПЧ | 8.2.4 |
| Чертеж планировки территории | | | | ООО "Тестор" | |
| Формирование проектной документации | | | | г. Екатеринбург | |
| Оформление в соответствии с требованиями | | | | Формат А0 | |







- УСЛОВНЫЕ ОБОЗНАЧЕНИЯ**
- Граница проектируемой территории
 - Граница населенных пунктов
 - Граница муниципальных образований
 - Красные линии линейного объекта
 - Граница существующих земельных участков
 - Граница кадастровых кварталов
 - Образуемые земельные участки
 - Ранее образованные земельные участки для строительства сети газоснабжения
 - 66:41:0102007:1 Номер существующего земельного участка
 - 66:41:0102007 Номер существующего кадастрового квартала
 - 132.3У1 Условный номер образуемого земельного участка
 - 2 Координаты поворотных точек
 - Охранная зона сетей газоснабжения
 - Охранная зона линий связи
 - Охранная зона сетей электроснабжения

| | | | | | |
|--|----------------|-------|--------|-----------------|--------|
| 76:3-68/2016-1Ч-3.3 | | | | | |
| Документация по планировке территории для размещения линейного объекта «Газопровод высокого давления с Сухой Дог - г. Копейск» | | | | | |
| Проект межевания территории для размещения линейного объекта «Газопровод высокого давления с Сухой Дог - г. Копейск» (01 этап строительства) | | | | | |
| Имя | Инициалы | Лист | М. дог | Инициалы | Дата |
| Г.И.И. | Григорьев Е.В. | 84.17 | | С.И.И. | 04.17 |
| Г.И.И. | Савицкий О.Д. | 04.17 | | С.И.И. | 04.17 |
| Г.И.И. | Савицкий А.А. | 04.17 | | С.И.И. | 04.17 |
| Основная часть проекта межевания территории | | | | Лист | Листов |
| Часть неканонической территории (территория, занятая объектами, подлежащими изъятию для государственных нужд на правах собственности, № 1, 2, 200) | | | | III | 8.2.7 |
| ООО "Тестор" | | | | г. Екатеринбург | |
| Формат А0 | | | | | |

Приложение № 4
к проекту межевания территории
для размещения линейного объекта
«Газопровод высокого давления
г. Сухой Лог – г. Камышлов»
(III этап строительства)

Чертеж межевания территории (на расчетный срок), масштаб 1:2000,
шифр 76/3-68/2016-ГЧ-3.4

